

2019

# *Diluir las barreras entre los pueblos*

*Principio fundamental para el desarrollo sostenible en el mundo:*

AMÉRICA LATINA:

Colombia

Bolivia

Paraguay



**EUSKO JAURLARITZA**  
**GOBIERNO VASCO**  
ENPLEGU ETA GIZARTE  
POLITIKETARAKO SAILA  
DEPARTAMENTO DE EMPLEO  
Y POLÍTICAS SOCIALES



**Emigrad@s**  
*Sin fronteras*





# *América Latina...*

*Colombia*

*Bolivia*

*Paraguay*



*Investigación y compilación:*

*Alina Blanco*

*Alejandra Sepúlveda*

*Víctor Torres*

*Gabriela Forea*

**Editor:**



**Diseño Maquetación:**



**2019**

**Financiado por:**



Este documento puede ser consultado en [www.emigradosinfronteras.org](http://www.emigradosinfronteras.org)

**Edición:**  
Julio 2019

**Edita:**  
Asociación Emigrad@s Sin Fronteras  
Calle Santutxu 63 48004  
Bilbao Bizkaia  
Tel.: 692673717  
e-mail:  
[info@emigradosinfronteras.org](mailto:info@emigradosinfronteras.org)

**Diseño y Maquetación:**  
Diversa Comunicación

**Depósito Legal:**  
BI-1311-19

# Índice

## Página

3	Contexto de la Migración a Nivel Global
9	Contexto de América Latina
11	Contexto de Sur América
24	Contexto de Bolivia
35	Contexto de Colombia
55	Contexto de Paraguay
65	La visión de Desarrollo para Sur América
72	Aspectos convergentes entre el contexto de los países de Sur América con los Objetivos de Desarrollo Sostenible

# Prólogo

Desde la Edad Moderna, la humanidad se ha enfrentado al desafío del desarrollo, asociado a este la economía como indicador de crecimiento y de progreso. Acosta de este crecimiento el planeta inicia a cambiar considerablemente, él en respuesta y en la medida que se le ha permitido, ha sido resiliente <sup>1</sup> y en otras ocasiones ha perdido la batalla.

Estos grandes cambios están asociados con el inicio de las grandes monarquías, los Estados nacionales y con ello, un desarrollo unido a una revolución comercial que se fortalece con viajes y conquistas, hasta culminar con la primera revolución industrial. No olvidemos la revolución científica y técnica y la consolidación de un nuevo valor, el del individuo como sujeto moral con dignidad humana, aunque esta dignidad no haya sido igual para todos los individuos.

En este desarrollo, siendo el centro la economía, la Edad Moderna y la Edad Contemporánea, han puesto la producción, como eje central, la cual, en la medida de su poder, ha permitido desarrollar a algunos países de forma exponencial, dando como resultado, a día de hoy, distintos desarrollos entre los países, clasificándolo a unos desarrollados y a otros en vía de desarrollo.

Producto de ello, en la actual Edad Contemporánea se suman más retos; la desigualdad creciente, la pobreza, la competición geoestratégica entre países, el debilitamiento de la democracia, el aumento de la contaminación producto del consumo y los deshechos que generamos, la pérdida de ecosistemas, el extractivismo de los recursos naturales no renovables, el cambio climático, el acceso al agua potable, el rechazo a la inmigración (racismo, xenofobia, intolerancia e islamofobia), las guerras, la expansión de la demografía, entre otros.

Desde el Informe Brundtland en la década de los 70`s, hito fundamental que evidencia por primera vez a un planeta finito bajo un marco de consumo desmedido, se ha iniciado un despertar, entendiendo el desarrollo como un proceso donde el valor económico no solamente es el centro, he integra la sostenibilidad como herramienta que permite un desarrollo más equitativo, solidario, digno y amigable para con los recursos naturales.

Con el objetivo de asegurar esto para la prosperidad universal, la humanidad ha desarrollado una agenda global para el desarrollo sostenible, que esboza la visión de futuro de la humanidad y el planeta para el año 2030. Pretende abordar de manera sistémica cinco áreas de vital importancia; las personas, el planeta, la prosperidad, la paz y las alianzas entre los pueblos.

---

<sup>1</sup> Capacidad de los ecosistemas de absorber perturbaciones, sin alterar significativamente sus características de estructura y funcionalidad; pudiendo regresar a su estado original una vez que la perturbación ha terminado.

Esta monografía, quiere acercarse al hecho relevante de actuar hacia la disolución de las barreras impuestas entre los pueblos, identificando sus desigualdades y potencialidades. Por esto, se ha enfocado en regiones representativas del África Subsahariana, escogiendo para este volumen algunos países, con la finalidad de exponer contextos diferenciados, y así identificar las barreras que los alejan y las potencialidades que los acercan a los Objetivos de Desarrollo Sostenible (ODS).

Además, se conjuga una mezcla de la realidad escrita referenciada en esta monografía, con algunos mensajes y percepciones de personas de estos países, que participaron en algunos talleres temáticos realizados a manera de punto de encuentro y reflexión . Se han traído a la luz a manera de vivencia, experiencias y percepciones personales, dando con ello un toque realista de conocimiento local, sobre las barreras analizadas en esta monografía.

Por otra parte, se quiere hacer hincapié que la solidaridad de los pueblos desarrollados es fundamental para llegar a una equidad global. No debe ser vista como caridad, sino como justa y conforme con lo que es correcto para el planeta y la humanidad. Es nuestra responsabilidad, garantizar con los ODS, las transformaciones necesarias de diferentes maneras y adaptadas a cada realidad, para alcanzar un futuro común de prosperidad. Hay que recordar que todos los continentes estamos en *vía de desarrollo sostenible*.

# *Contexto de la Migración a Nivel Global*

La migración es un fenómeno propio de la humanidad, sin ella, hoy no fuésemos lo que somos, África es la cuna de la humanidad, y de allí, partieron las primeras personas que poblaron Asia, América, Europa y Oceanía, por tanto, nuestros antepasados fueron las primeras personas migrantes, y afortunadamente, no había fronteras. Y, por tanto, es un fenómeno positivo, que enriquece en todos los ámbitos la sociedad de acogida, y existe un beneficio mutuo de manera bidireccional.

Las personas migran por diferentes razones, entre ellas;

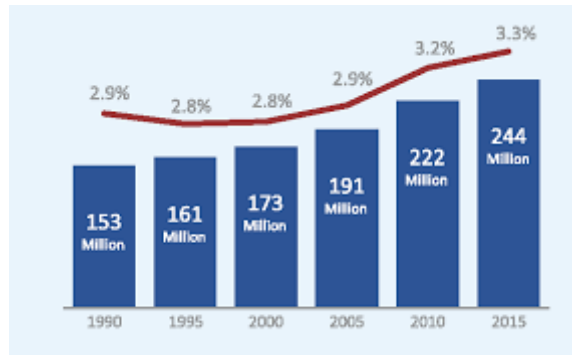
- Ocio
- Relaciones afectivas
- Razones económicas
- Educación
- Conflictos armados provocados en muchos casos por intereses económicos, políticos y geoestratégicos, de países europeos, o de Estados Unidos en su caso, pero también por conflictos internos que se suceden en los respectivos países de origen de las personas migradas. En estos conflictos proliferan la venta de armas de manera legal e ilegal, que matan de manera discriminada a la población civil
- Persecuciones políticas
- Razones de odio por la orientación sexual,
- Cambio climático
- Pobreza y hambre

La migración ha surgido en los últimos años como un desafío político y normativo fundamental en cuestiones tales como la integración, los desplazamientos, la migración segura y la gestión de las fronteras (IOM y OIM 2018).

En términos generales, el número estimado de migrantes internacionales ha aumentado en los últimos cuatro decenios y medio. El total estimado de 244 millones de personas que vivían fuera de su país de nacimiento en 2015 ha aumentado en casi 100 millones respecto de 1990 (cuando el total ascendía a los 153 millones) y se ha triplicado respecto de la cifra estimada en 1970 (84 millones). Aunque el porcentaje de migrantes internacionales se ha incrementado en todo el mundo durante este periodo, es evidente que gran parte de las personas sigue viviendo en su país de nacimiento. En 2015, la mayoría de los migrantes internacionales (el 72% aproximadamente) se encontraba en edad de trabajar (tenían entre 20 y 64 años); el número de migrantes menores de 20 años (del



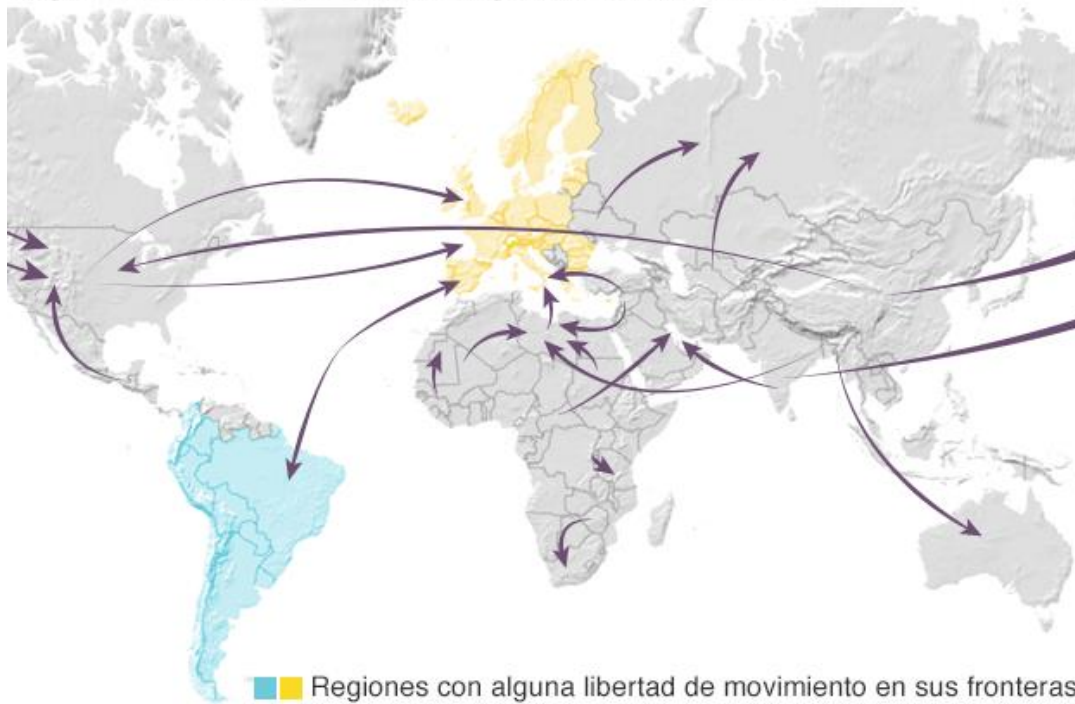
17% al 15%) se redujo ligeramente entre 2000 y 2015; y el porcentaje de migrantes internacionales de 65 años o más (12% aproximadamente) se mantuvo estable desde 2000.



Fuente: Informe sobre las migraciones en el mundo 2018 (IOM y OIM 2018).

**Rutas Migratorias.** Las personas migrantes utilizan la vía marítima, área y terrestre para realizar su proceso migratorio.

### Algunas de las muchas rutas migratorias del mundo



Fuente: Informe sobre las migraciones en el mundo 2018, OIM, ONU Inmigración.

Las principales rutas de migratorias a Europa (IOM y OIM 2018) son:

La **ruta África Occidental**: Esta ruta comprende la travesía desde países africanos como Senegal, Mauritania y Marruecos hasta las Islas Canarias de España.

La **ruta del Mediterráneo Oeste**: Comprende el área Marruecos-España e incluye tanto vías marítimas como terrestres.

La **ruta Central Mediterránea**: Parte principalmente de Libia y Egipto para llegar a costas italianas, representa la mayor ruta migratoria en lo que respecta a las llegadas a la Unión Europea.

La **ruta Apulia y Calabria**: Las personas migrantes llegan a Apulia desde Grecia

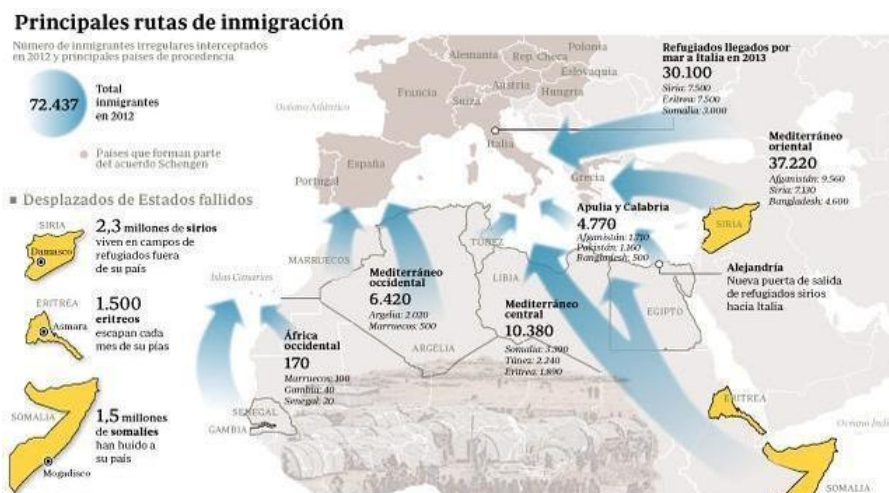
La **ruta del Mediterráneo Este**: Las personas migrantes llegan por el Mar Egeo, desembarcando en las islas griegas, principalmente en Lesbos, y en otras como Quíos, Samos, Leros y Kos.

La **ruta de los Balcanes**: Las personas que hacen esta ruta, atraviesan países como la República de Macedonia, Serbia, Hungría y Croacia.

La **ruta de las fronteras del Este**. Las personas migrantes realizan 6.000 mil kilometros trayendo los siguientes países: Bielorrusia, Moldavia, Ucrania y Rusia de Estados miembros de la UE: Estonia, Finlandia, Hungría, Letonia, Lituania, Noruega, Polonia, Eslovaquia, Bulgaria y Rumanía

La **ruta del Mediterráneo Occidental**: Esta ruta comprende la travesía desde países africanos como Senegal, Mauritania y Marruecos hasta las Islas Canarias de España.

La **ruta circular de Albania a Grecia**: Esta vía de acceso es generalmente empleada por personas migrantes por motivos económicos de origen albanés que buscan empleos estacionales en agricultura o la construcción. Una vez interceptados en la frontera son devueltos a Albania, desde donde lo vuelven a intentar más adelante.



Las personas migrantes que hacen estas rutas, desde sus países de origen al país destino, sufren en el trayecto, violaciones, trata, esclavitud.

**La Migración en Europa.** Según datos de Eurostat, en relación con el país de nacimiento, a 1 de enero de 2017, residían en un Estado miembro de la UE 36,9 millones de personas nacidas fuera de la UE-28. En términos absolutos, el mayor número de no nacionales que a 1 de enero de 2017 vivían en la UE se registró en Alemania (9,2

millones de personas), Reino Unido (6,1 millones), Italia (5,0 millones), Francia (4,6 millones) y España (4,4 millones). Los extranjeros en estos cinco Estados miembros representaron colectivamente el 76 % del número total de extranjeros que vivían en todos los Estados miembros de la UE, mientras que esos cinco Estados miembros tenían un 63 % de la población de la EU (Eurostat 2019).

los ciudadanos de la UE, gozan de libertad de circulación, y por tanto, residencia dentro del territorio comunitario (Parlamento europeo 2017), con lo cual las personas que no tienen esta condición se les denomina personas inmigrantes, y no tienen ese derecho de libre circulación. Esta cuestión se evidencia, en las políticas de la Unión Europea en temas de inmigración, que son de su competencia y aplicadas por cada uno de sus países miembros, con libertad en hacer más restrictivas las leyes en esta materia. En el marco de esas políticas, los países miembros de la Unión Europea, construyen centros de internamientos como los denominados CIEs (Centros para Internamientos de Personas Inmigrantes) para personas “irregulares”, en los que se violan todos los derechos fundamentales de las personas por el hecho de ser considerados por la Unión Europea como personas “irregulares”, pues no hacen diferenciación de las razones por la que estas personas salen o huyen de su país de origen. La situación que acontece a personas inmigrantes en estos centros ha sido denunciada por diferentes colectivos sociales, en los cuales argumentan se cometen torturas, o incluso se ha dejado morir a personas por negligencia asistencial. El periódico 20minutos.com, en nota de prensa se informaba, que la titular del Juzgado de Instrucción número 19 de Madrid, veía indicios de tortura por parte de miembros de la Guardia Civil en el contra los internos del Centro de Internamiento de Extranjeros (CIE) de Aluche en Madrid (EFE 2017). En este marco de políticas de control de la inmigración irregular, los países miembros, construyen vallas o muros, como es el caso de Hungría, que ha construido 175 kilómetros de valla en su fronteras con Serbia, Bulgaria también ha construido 130 metros de valla en su frontera con Turquía, en su caso de España; ha construido vallas en Ceuta y Melilla, en el año de 1993, aumentando su altura en el 2005, pasado de 3 a 6 metros de alturas, y “modernizadas” con aspersores de gas lacrimógeno y cables de detección tridimensional en el espacio intermedio, cámaras de vigilancia y sensores de sonido, de movimiento y térmicos (Ribas 2011), como con concertinas, las cuales el gobierno de Sánchez ha prometido retirar.

En el mismo, portal institucional se anota: La Unión Europea, se ocupa de la inmigración regular e irregular, de esta última en el retorno de las personas a sus países de origen en el marco del respeto de los derechos humanos. Más, sin embargo, esta práctica enmarcada en los derechos humanos es más que cuestionable, pues los países miembros de la Unión Europea, realizan prácticas de devoluciones en caliente constantemente, violando, por tanto, los derechos humanos de las personas inmigrantes, cuestión que también ha sido denunciada por colectivos sociales. Una de estas denuncias es referenciada por El diario.es (Saul Garcia 2019), en relación a la devolución en caliente del refugiado y activista social saharauí Husein Bachir Brahim, quien fue devuelto el 11 de enero de 2019, desde la Isla de Lanzarote a suelo marroquí, por parte del Gobierno Español, liderado por Pedro Sánchez. Por otro lado, la Unión Europea, firmo en el año 2016 con Turquía un acuerdo para controlar el flujo migratorio a través de la ruta del Mar Egeo, puerta de entrada a suelo europeo, por lo cual Turquía recibió 6 mil millones de euros,

este acuerdo fue denominado por los colectivos sociales como el “acuerdo de la vergüenza”, y catalogado por la ONU y Amnistía Internacional como un “acuerdo poco humanitario” y “posiblemente ilegal”, también fue denunciado por CEAR ante la Comisión Europea, el Comisario Europeo de Derechos Humanos y el Defensor del Pueblo Europeo con el apoyo de más de trescientas organizaciones y más de once mil firmas ciudadanas (Comisión Española de Ayuda al Refugiado 2016). En 2017, el 3 de febrero, en la Cumbre de la Veleta (Malta), se firma convenio similar con los señores de la guerra del estado fallido Libia, para frenar los flujos migratorios hacia la orilla norte del Mediterráneo, por lo cual recibirán cerca de 130 millones de euros. Con respecto al acuerdo de Libia relacionado con el control de personas inmigrantes, la cadena china de televisión South China Morning Post (SCMP.TV), denunció la venta de esclavos y tratos de personas en dicho país, lo cual fue constatado posteriormente, por la cadena de televisión norteamericana CNN, dicha noticia se hizo eco en varios portales noticiosos a nivel mundial y local, tanto escritos como televisivos como fue en el canal Euronews (Euronews 2017). Lo anterior, además, demuestra que la Unión Europea, externaliza el control de sus fronteras a terceros países, poco o casi nada respetuoso con los derechos humanos, y permite por consiguiente con dinero público la violación de los derechos humanos, y fomenta de manera indirecta la venta y trata de personas. Todo esto conlleva a una política de la denominada “Europa fortaleza”.

Igualmente, en dicho portal, se anota que entre 2015 y 2016, cerca de 2.5 millones de personas, solicitaron asilo en países miembros de la Unión Europea, solo de las cuales 330 mil obtuvieron protección en la UE, según se recoge en el informe de CEAR del año 2016 (Comisión Española de Ayuda al Refugiado 2016), siendo Alemania el país miembro en el que más personas recibieron asilo (148.215), España solo resolvió 1.030 solicitudes de Asilo.

En el portal del parlamento europeo, se anota una cifra de 2030 personas fallecidas en el mediterráneo en los primeros meses del año 2017, tratando de alcanzar las costas europeas. Es de anotar, que la Unión Europea, permite con sus políticas, que sus países miembros, pongas trabas y se criminalicen las acciones humanitarias de salvamento marítimo, como sucede en la actualidad con las embarcaciones de ONGD que disponen de operativos de salvamento en el Mediterráneo, como lo hacen las embarcaciones de Open arms, el barco Alan Kurdi, el Aita Mari, o lo sucedido el 12 de junio de 2019, cuando la capitana de la ONGD Sea Watch, Carola Rackete, rescato a 53 personas del Mediterráneo, y el 26 del mismo mes, decidió entrar al puerto italiano de Lampedusa sin tener el permiso respectivo, por lo que fue 39.790 según la jueza de la justicia italiana que instruyó su caso (CAROLA RACKETE 2019). El cierre de fronteras, y las trabas burocráticas por salvamento marítimo, ha propiciado que desde que empezó la crisis migratoria a Europa a la fecha el mar Mediterráneo se haya convertido en la fosa acuática más grande del mundo. Según datos de la OIM (Comisión Española de Ayuda al Refugiado 2016), desde 2014 a 2018 han muerto, 17 mil personas en el Mediterráneo, y que pueden llegar a 35 mil desde el año 2000, siendo la muerte más mediatizada la del niño sirio Alan Kurdi, del cual un barco de salvamento lleva su nombre.

***La Migración en España.*** El colectivo inmigrante actualmente conforma el 9.97% de la población del estado español, dentro del cual, el 0.44% reside en

la Comunidad Autónoma del País Vasco. Sin embargo, cada año este porcentaje desciende o aumenta, respondiendo a movimientos migratorios variables. Esto significa, una realidad social, política, económica y cultural en constante cambio, y con ello, la necesidad de establecer mecanismos que integren de forma real y efectiva al colectivo inmigrante dentro del conjunto de la sociedad española e igualmente de la Comunidad Autónoma del País Vasco. En este contexto se debe considerarse la integración como un proceso bidireccional, que se logrará mediante la participación efectiva de estos hombres y mujeres en todas aquellas acciones que pretendan posibilitar dicho proceso.

Según datos del Instituto Nacional de Estadística (INE) del 2018, el número de inmigrante residente en España registró 4.663.726 personas, que, en términos relativos, concierne al 9.97% del total de la población española.

***La Migración en Euskadi.*** Datos de Ikuspegi, a julio de 2019 en Euskadi hay un total de 2.098.62 de personas, de las cuales 221.418 son de origen extranjeros, el 52,5% son mujeres, es decir, son el 10% del total de la población en Euskadi. De estos 108.307 están en Bizkaia, 73.321 en Álava y 39.790 en Gipuzkoa.

A partir de datos estadísticos de Ikuspegi, se puede decir, que la población latinoamericana que habita en Euskadi alcanza la cifra de 109.134 personas (61,91% son mujeres), lo cual representa 49,3% de la población extranjera en Euskadi. La población africana es de un total de 47.534 personas (17,7% son mujeres). Por lo anterior, la mayor población extranjera en Euskadi está representada por personas de origen latinoamericano, que en su mayoría son mujeres, y por la población de origen africano, donde los hombres son mayoría.

De las personas africana que conviven en Euskadi, Senegal, es uno de los países con mayor población africana en esta comunidad, alcanza las 4.922 personas (17,5% mujeres), siendo, por tanto, el 2.25% de la población extranjera. Ghana, tiene 946 personas (25,3% mujeres). De la República Democrática del Congo hay 335 personas (31,6% son mujeres). De Togo, provienen 30 personas, de las cuales el 26,7% son mujeres.



# Contexto de América Latina

**“A**unque se usa la palabra *-América o american-* para referirse a Estados Unidos. América está conformada por 21 países con gran diversidad... Es ofensivo que la referencia al continente se la limite al país dominante económicamente, invisibilizando su riqueza y pluralidad; o acaso ¿las personas de Centroamérica y Suramérica no somos parte de América?”.

Palabras de participantes en talleres temáticos.



América Latina fue conocida como el “nuevo mundo” por los europeos. Su actual nombre fue heredado gracias a Américo Vespucio, que tras los viajes de Cristóbal Colón en 1492 siglo XVI, navegó al servicio de España y Portugal explorando las costas de América a la altura del actual Brasil y Venezuela. En sus viajes dejó anotadas detalladas descripciones que aportaron información para la primera cartografía publicada en 1507, por el alemán Waldseemüller, quien decidió darle el nombre de América a los territorios que reflejó en su mapa.

El cómo se pobló el continente americano pasa por diversas teorías. Algunas apuntan a que fue poblada gracias a la última glaciación que permitió dar paso por el estrecho de Bering en Siberia y, según otras teorías por otros pasos migratorios por el Océano Índico desde Australia hasta la Patagonia, al sur de Argentina. Lo cierto es que América es el reflejo de la importancia de las migraciones en el poblamiento del mundo. Estas migraciones permitieron poblar al continente americano de extremo a extremo, hace 20.000 años aproximadamente.

Poco a poco, se establecieron grandes civilizaciones indígenas que se transformaron en grandes imperios con complejos sistemas astrológicos, arquitectónicos, culturales, étnicos y de organización política y social. El Azteca ubicado en el actual territorio mexicano y costarricense, el Maya ubicado en lo que hoy es México y países centroamericanos, y el Inca el más grande y poderoso de Suramérica y que cubrió parte del actual territorio peruano parte de Colombia y Chile.

Tras la llegada de los europeos en 1490 los grandes imperios y todos los pueblos

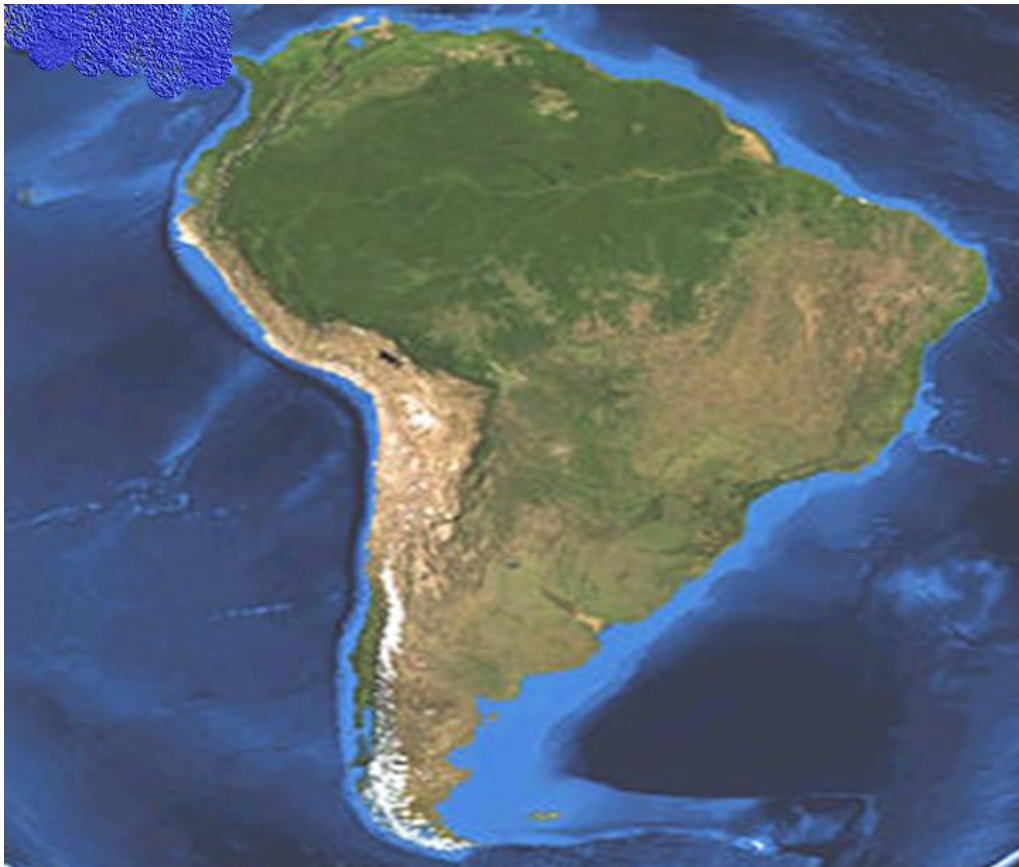
precolombinos fueron saqueados y devastados por la llamada ‘colonización’ española, portuguesa, inglesa y francesa, que permitió a estas potencias del siglo XVI y XVII iniciar el proceso de exploración, conquista y asentamiento. Con ello, se inició la más importante colonización realizada en la edad moderna (Politis, Prates y Ivan Perez 2010). América se fue organizando de acuerdo a sus influencias coloniales. En algunos países se impusieron lenguas romances o derivadas del latín (español o castellano, portugués y francés) que confluyen en la denominada Latinoamérica, y en otros, que confluyen en Norteamérica, se impusieron lenguas germánicas.

Actualmente, América es considerada el segundo continente más grande del mundo, con países extensos, con cuantiosas poblaciones, y con la mayor biodiversidad del planeta.

*“A nosotros nos enseñan que México es de Centroamérica y que Norteamérica es desde Estados Unidos. Pero, mucha gente mexicana se considera norteamericana. Es raro, porque lo que se aprende en las escuelas, no responde a lo que se vive en la realidad...”*

**Comentarios de participantes en talleres temáticos**

# Suramérica...



El bloque meridional del continente americano es llamado Suramérica o América del Sur que, para efectos de este documento, se centrará en un contexto amplio de Suramérica y luego en las individualidades de algunos de sus países como lo son Bolivia, Colombia y Paraguay.

**Algo de historia.** América del Sur recibió corrientes colonizadoras principalmente de España y Portugal. El Tratado de Tordesillas en el que España aceptó que se realizara una división por meridianos, planteada por la Iglesia católica, dividió a Sur América en dos grandes colonias; las tierras descubiertas al Este eran propiedad portuguesa, y las

del Oeste eran españolas. Con esto, se dio inicio al establecimiento de influencias impuestas durante la colonia que han establecido las identidades culturales de los países que pertenecen a Sur América (Williamson y Noriega Rivero 2013).

Esta influencia debe reconocer que la llegada de los colonos europeos a América supuso una catástrofe demográfica; las víctimas totales de la invasión del continente americano se estiman en unos 60 a 80 millones de personas muertas (Mira Caballos 2009), siendo el Imperio Inca el más afectado debido a su resistencia.



En el territorio hispanoamericano, llamado así a los territorios colonizados por España, a finales del siglo XV se establecieron cuatro grandes virreinos: el Virreinato de la Nueva España, en los arrasados imperios Azteca y Maya; el Virreinato del Perú, en el caído Imperio Inca; el Virreinato de Nueva Granada o Santafé, en los actuales territorios de Ecuador, Colombia, Panamá y Venezuela; y el Virreinato del Río de la Plata, en los actuales territorios de Argentina, Uruguay, Paraguay, Bolivia y parte de Brasil.

España impuso un rígido sistema comercial conocido como *'el monopolio'*, según el cual las colonias solo podían comerciar a través suyo. Al no ser España una potencia industrial con condiciones de abastecer y comprar todos los productos para sus colonias, se fue transformando en una intermediaria entre los productores y consumidores ingleses o franceses, y los productores y consumidores americanos.

En el periodo de la independencia, a inicios siglo XVIII, brotó un movimiento de resistencia en las colonias, liderado por los hijos e hijas de españoles nacidos en América (llamados *'criollos'*). A partir de 1810 diversos territorios americanos comenzaron a declararse estados nacionales independientes bajo regímenes republicanos, formando grandes ejércitos "libertadores" de alcance continental, entre los que se destacaron los comandados por José de San Martín y Simón Bolívar. La independencia de los nuevos estados se consolidó en la década de 1820. Sin embargo, las Cortes españolas renunciaron a sus posesiones en América en 1836.



Libertador Simón Bolívar

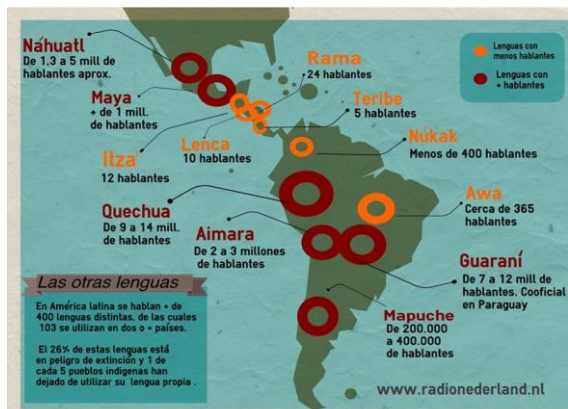
**Cultura.** Suramérica posee los países más grandes y con grandes números de población. Posee culturas heterogéneas y múltiples, incluso al interior de cada país, producto de la mezcla de las influencias coloniales con las culturas autóctonas. Dicha mezcla contiene 3 elementos de base:

**La influencia africana.** A través del comercio ejercido por los comerciantes franceses, portugueses y españoles durante la colonia, se introdujo la esclavitud africana en América. La población afrodescendiente se ha concentrado principalmente en Venezuela, Colombia, Brasil, Ecuador, Perú, Uruguay y la zona del Pacífico. Esta influencia ha marcado la cultura en la arquitectura, la gastronomía, la música y las tradiciones, así como la religión, la danza y la música (Beck 2005).

**La influencia indígena.** Aunque los procesos colonizadores de la región matizaron y desvirtuaron, en algunas partes incluso abolieron, lo autóctono y lo nativo, se estima que un 10%, aproximadamente, de la población de Latinoamérica es indígena (según estimación 2004 del Programa de las Naciones Unidas

para el Desarrollo – PNUD). La región cuenta con unos 522 pueblos indígenas presentes a lo largo de la Patagonia hasta el norte de México. En Suramérica, Brasil tiene una gran diversidad de pueblos indígenas, aunque no representan un alto número de la población del país. Colombia y Perú, en orden descendente, son los países que más pueblos indígenas tienen. Mientras que Bolivia se destaca por contener la mayor población indígena respecto a la población total del país.

### Lenguas indígenas de América Latina



Fuente: (Baudino, M. 2017)

Algunos pueblos indígenas conservan sus lenguas originarias y tratan de mantener sus culturas frente a los sistemas económicos y políticos hegemónicos y dominantes. No obstante, solo en Perú, Bolivia y Paraguay hay reconocimiento oficial de lenguas autóctonas. En Paraguay se habla y se reconoce el guaraní, y en Perú y Bolivia el quechua y el aimara. En otros países, aunque no se reconocen las lenguas indígenas como oficiales, existe gran diversidad de éstas, muchas en vía de extinción. Por ejemplo, en Colombia se hablan más de 70 lenguas, en Perú unas 60, en Bolivia unas 30 y en Chile unas 10. A su vez, las lenguas indígenas con más parlohablantes son el quechua, el aimara, el guaraní y el mapuche (Sichra 2009)

**La influencia de la religión.** Producto de la colonización, la mayoría de la población suramericana profesa el catolicismo romano. La Iglesia católica funcionó de forma independiente por más de 300 años, por lo que el arraigo de la población a esta religión es fuerte. Actualmente hay gran expansión del cristianismo protestante. La minoría no católica más grande es el protestantismo, ingresado por Suramérica, con un 20% del total de creyentes (EFE 2014).

Se estima que un 9% de la población es atea y que hay otras minorías no católicas que profesan otras religiones menos difundidas como el budismo, el judaísmo (con grandes comunidades en Argentina, Chile y Uruguay), el islam, la santería, el mormonismo y el vudú. Aunque religiones como la santería y el vudú son con frecuencia referidas desde los estereotipos de brujería es de resaltar que ambas provienen de la tradición y rituales de África (Ágredo, D. 2018).

*Como se prohibió lo diferente, la población esclava en lugar de renunciar a sus creencias nativas, las mezcló con las creencias impuestas para evitar la muerte... Por eso, la santería se mezcló con el catolicismo español y el vudú se mezcló con el catolicismo francés... Luego se expandieron hasta llegar a Suramérica... Por ejemplo, en Buenaventura y Barranquilla, en Colombia, se practican ambas religiones. En general, fue con la Iglesia católica con la que se construyó la visión occidental de la cultura, la educación y la sociedad. La influencia de esta religión en los imaginarios sociales frente a la familia, la pareja, la orientación sexual, la identidad de género, la reivindicación de derechos humanos, la igualdad de derechos entre hombres y mujeres, es determinante y fundada en visiones altamente conservadoras y dogmáticas.*

**Comentarios de participantes en talleres temáticos**

## Geopolítica.

*Estados Unidos manda en América; y en el mundo. Nuestros países están permeados por los intereses de los "gringos"; aunque algunos países, como Venezuela y Cuba le hacen oposición al gigante norteamericano, no es suficiente para detener su injerencia capitalista en nuestras vidas; en nuestros recursos.*

**Comentarios de participantes en talleres temáticos.**

La geopolítica en América Latina está determinada por:

- El euro-colonialismo, desde finales del siglo XV, hasta el primer tercio del siglo XIX. Los países colonizados europeos saquean las riquezas del continente americano "con las que se producen la acumulación necesaria para el desarrollo del futuro capitalismo europeo" (OMAL 2010).
- Las luchas de liberación, que "dieron origen a los movimientos contestatarios de izquierda, las "guerrillas armadas" ruso-comunistas y chino-comunistas (en países como Colombia persisten algunas y en otros países se han vinculado a la institucionalidad y/o han llegado al poder por la vía electoral como los casos de Brasil, Nicaragua, Uruguay y El Salvador) (Lozano, J, 2012).
- Venezuela, desde el gobierno de Hugo Chávez, "ha manejado un modelo geopolítico de la izquierda revolucionaria bolchevique, autodenominado "socialismo bolivariano", llenando de retórica "anti-yanqui" el espectro electromagnético del continente (Lozano, J, 2012). Desde este modelo se han promovido esfuerzos de integración regional para competir "geopolíticamente" con la influencia capitalista norteamericana. Estas son:
- La Alianza Bolivariana para los Pueblos de Nuestra América (ALBA),

para la lucha contra la pobreza y la exclusión social de los países latinoamericanos y caribeños.

- El Mercado Común del Sur (MERCOSUR), una entidad integrada por Argentina, Brasil, Paraguay, Uruguay, Bolivia y Venezuela. Cuenta además con Bolivia, Chile, Colombia, Ecuador y Perú como países asociados. Su finalidad es la libre circulación de bienes, servicios y factores productivos entre países, con un arancel externo común y con una política comercial común, bajo la proclamación de la autodeterminación de sus pueblos frente al control de EEUU.
- La Comunidad de Estados Latinoamericanos y Caribeños (CELAC), un mecanismo de diálogo y concertación política.
- La Unión de Naciones Suramericanas (UNASUR), congrega a 12 países suramericanos, cuyo objetivo es el fortalecimiento del diálogo político entre los Estados Miembros para asegurar un espacio de concertación para la integración suramericana y su participación en el escenario internacional, actualmente se considera que atraviesa su mayor crisis, tras la decisión de apartarse "temporalmente" de Argentina, Brasil, Chile, Colombia y Paraguay, alegando dificultades internas y sosteniendo tendencias conservadoras y neoliberales afines con Estados Unidos.
- Petrocaribe, alianza en materia petrolera entre algunos países del Caribe con Venezuela.

En oposición, y podría decirse que, en detrimento de los anteriores intentos de integración latinoamericana, se tejió la **Alianza del Pacífico**. Los gobiernos conservadores y neoliberales de Chile, Perú, Colombia y México han dado paso a la creación del que se proyecta como el

principal intercambio comercial del Pacífico en la generación de condiciones para la movilidad del gran capital. Esto unido a los gobiernos de Temer en Brasil, Macri en Argentina, Kuczynski en Perú, Moreno en Ecuador, Piñera en Chile y Duque en Colombia, apunta a que Estados Unidos recupera fuertemente su influencia sobre Suramérica con el fortalecimiento de las políticas neoliberales. Por su parte, quedan apartados Bolivia y Venezuela como gobiernos contestatarios, y Uruguay y Paraguay en una situación de expectativa

Así, la geopolítica regional está dando muestras actuales de su sometimiento a los dictados del gobierno norteamericano, involucrando el 79% de la población de América Latina y el 85% de su PBI. “Nada despreciable para los grandes flujos comerciales y financieros bajo control de transnacionales que le dan soporte a la actual administración USA” (Meza Monge 2018).

Por esta misma vertiente, se fortalece el Área de Libre Comercio de las Américas (ALCA), como la aplicación de políticas capitalistas globales con el “objetivo de la apropiación jurídica de todo el hemisferio occidental, a través de una integración que sólo proporciona ventajas y beneficios a los grandes capitales norteamericanos sin importar que el hambre, la pobreza, el analfabetismo y la violencia, continúen afectando” a Suramérica... “Los planes transnacionales de transformar” a Suramérica en consumidora “de los productos del norte a través de nuevas costumbres y prácticas sociales; los recursos naturales y los mercados internacionales, constituyen el mayor empeño geopolítico para la existencia de grandes potencias”. (Meza Monge 2018).

El neo-colonialismo económico. Estados Unidos y los países europeos ven en Suramérica fuente de recursos naturales para mantener el ritmo de producción que garantice el abastecimiento de todos los sectores de la economía, desde la lógica capitalista y consumista (Cadena 2011), los territorios suramericanos son un nicho especial para los países que imponen el orden económico y político en el mundo; es un botín de biodiversidad y materias primas.

Desde la lógica capitalista neoliberal, el libre comercio y la internacionalización de la economía han propiciado la conformación de bloques económicos que buscan el posicionamiento de algunas regiones, estados o empresas transnacionales en lugares privilegiados para promover el intercambio comercial, en detrimento de las soberanías territoriales y en la conservación de los recursos naturales. Por ejemplo, desde aproximadamente 2010, grandes compañías mineras invierten en la región gracias a los tratados de libre comercio y a las crisis económicas cuya mayor manifestación es el desempleo y la pérdida de poder adquisitivo de la población.

Por ello, la inversión extranjera ha crecido en Suramérica, en especial para actividades de extracción de recursos y mejoramiento de la agroindustria. El tráfico de drogas genera problemas ambientales y sociales por las grandes ganancias que deja en el mercado internacional su exportación desde los países productores. Este negocio es transnacional y en él participan importantes grupos relacionados con tareas que van desde la producción de precursores químicos, hasta el lavado de activos en paraísos fiscales a través de reconocidas entidades financieras (Chislett, 2003).

El segundo desembarco (OMAL 2010) hace referencia al control que adquieren en la economía mundial las empresas multinacionales. “En un tiempo record, desde 1992, las empresas multinacionales de España toman el control de una buena parte de la economía América Latina. Las 200 empresas multinacionales más poderosas del mundo dictan la política mundial, condicionan el comportamiento de los gobiernos y controlan al menos una cuarta parte de la economía global” (OMAL 2010). las multinacionales que hay en el mundo hoy en día son 10 veces más que hace 30 años; han pasado de ser 7000 a 78.000 y tienen casi 800.000 filiales (Zabalo, 2012)

Aunque la mayoría de multinacionales son de Estados Unidos, las empresas españolas han cobrado importancia en la región americana. “Las empresas multinacionales españolas llegaron a América Latina en los años 90, aprovechando un doble proceso de reformas neoliberales tanto en la región latinoamericana como en la Unión Europea. En América Latina se estaban aplicando las reformas del llamado Consenso de Washington<sup>2</sup>; por otro lado en la Unión Europea, en el estado español, se estaba dando un proceso parecido, las empresas publicas estaban siendo también privadas y aprovecharon para extenderse, para expandir su capital a América Latina comprando empresas que en aquel entonces eran publicas latinoamericanas (Ramiro, 2012).

Medidas implementadas por los gobiernos para atraer y favorecer la inversión multinacional:

- Rebajas de impuestos, de regalías o de costes de seguridad social.
- Venta de empresas de servicios públicos a empresas transnacionales y elevación de tarifas.
- Flexibilización de leyes laborales y medio ambientales.
- Privatización de empresas estatales.
- Entrada de mercado libre.
- Explotación de recursos naturales, cuyas ganancias no se invierten en los países proveedores.
- Propagación y propaganda de ideología de capitalismo neoliberal y de la sociedad de consumo como único factor de progreso y desarrollo, a través de los medios masivos de comunicación.
- Medidas para mantener la inversión extranjera en manos de multinacionales:
- Velo y silencio de los impactos ambientales y sociales de la acción de las multinacionales.
- Defensa de la empresa y de la gran propiedad privada.
- Culto al consumismo como motor de desarrollo económico.
- Criminalización de la protesta.
- Uso de los medios de comunicación para el respaldo ideológico del sistema económico (censura de información reivindicativa y divulgación de los mitos asociados a la expansión de las multinacionales, la modernización y el progreso económico como necesidades básicas y como metas que los países latinoamericanos son incapaces de alcanzar por sí solos).
- Reformas laborales que benefician las ganancias empresariales, en detrimento de los derechos laborales

---

<sup>2</sup> Conjunto de medidas de política económica de corte neoliberal, impuesto por el Fondo Monetario Internacional (FMI) y el Banco Mundial (BM) a los países del Sur



de la población trabajadora (tercerización<sup>3</sup>).

- Uso de violencia (asocio con actores armados) para control territorial y gestión empresarial a mínimos costes.
- Asocio con oligarquías y elites sociales.

“Repsol, Iberdrola, Unión Fenosa, Gas Natural, Endesa, BBVA, Santander y Telefónica “son las 8 empresas que manejan el 80% de la inversión extranjera directa española en América Latina en la última década... Estos son los nombres de la reconquista de América” (OMAL 2010).

*Mientras los países poderosos nos explotan y nos dejan sin recursos, nos sumimos cada vez más en la pobreza y en la desigualdad, eso del desarrollo humano no existe. Hay que acabar con las violencias sustentadas por la avaricia del capitalismo y de la acumulación de riqueza.*

**Comentarios de participantes en talleres temáticos.**

## **Medio ambiente y cambio climático.**

**Características biogeográficas.** Desde el punto de vista biogeográfico<sup>4</sup> a Suramérica se le denomina ecozona<sup>5</sup> neotropical, con un clima ecuatorial, cálido y húmedo que se va modificando conforme a la altitud; en la franja ecuatorial la temperatura se incrementa y disminuye en las áreas montañosas.

**Recursos Naturales y ecosistemas estratégicos.** Se caracteriza por la alta presencia de bosques tropicales, grandes riquezas animales y vegetales; temporadas de precipitaciones y sequías bien marcadas a lo largo de año, debido a

esto y a su extensión y amplitud de latitudes que ocupa, esta región alberga una gran variedad de climas: la humedad cálida de la Selva Amazónica, el frío seco de la Patagonia, la aridez del Desierto de Atacama, los vientos de la Tierra del Fuego.

La cordillera de los Andes divide a Suramérica en dos, en el sentido este-oeste. Es la cadena montañosa más larga y joven del mundo, así como la más alta después del Himalaya. Nace en las profundidades oceánicas al sudeste del archipiélago de Tierra del Fuego y sigue un trazo paralelo a la costa del Pacífico, para luego diversificarse en el norte, abriéndose en dos brazos, uno hacia el istmo de Panamá y otro bordeando la costa caribeña. Este relieve permite diferenciar claramente un ecosistema montañoso donde se encuentra el Aconcagua, que, con 6.959 m de altura es la montaña más alta de América. En esta cordillera existe una alta actividad sísmica y volcánica; el Cinturón o Anillo de Fuego del Pacífico. Asimismo, es considerada como reserva de la biodiversidad y presenta una estrecha relación con el Río Amazonas, pues es en los andes peruanos donde nace, convirtiéndole en el río más extenso del mundo. Además, es en la cuenca del Río Amazonas, la más extensa del mundo, donde se forma la selva tropical Amazónica, el bosque tropical más extenso del mundo (FAO 2014).

Hacia el centro-este de Suramérica alejándose de la cadena montañosa de los Andes, se localizan grandes llanuras, sierras y mesetas de diferente antigüedad, en la que sobresalen; la llanura del Orinoco formada por sedimentos que arrastra el río Orinoco, la llanura del

<sup>3</sup> Preponderancia del trabajo informal, sin garantías laborales y sociales.

<sup>4</sup> Cada una de las áreas en que se divide el planeta y caracterizada por albergar una flora y fauna más o menos endémica

<sup>5</sup> Es la división a mayor escala de la superficie de la Tierra basada en la evolución geológica y en los patrones de distribución de las plantas y los animales

Amazonas recorre el río Amazonas siendo la más extensa y plana, la llanura de Chaco-pampeana, el macizo de Guayana y Macizo de Brasilia y la meseta Patagónica.

Su compleja historia evolutiva, su geografía, geología y clima altamente variables permiten que esta región potencie una alta diversidad regional y albergue alrededor del 75% de la vida terrestre del planeta, además de una diversa flora y fauna marina y de agua dulce, convirtiéndola en la región con una alta diversidad biológica. Los ecosistemas presentes en esta región varían desde humedales y ecosistemas costeros a desiertos, bosques tropicales, extensas praderas de sabana y hábitats andinos de gran altitud. En particular, los bosques de tierras bajas son de los más abundantes de la Tierra en diversidad de especies, y los bosques montañosos y páramos de los Andes albergan una amplia gama de especies endémicas y de distribución reducida (FAO 2014).

La Selva Amazónica con una extensión aproximada de 7,4 millones de km<sup>2</sup>, uno de los ecosistemas estratégicos más importantes a nivel mundial, la comparten ocho países suramericanos: Brasil, Perú, Bolivia, Colombia, Venezuela, Ecuador, Guyana y Guayana. Este ecosistema tiene la capacidad para regular el clima regional al ser el principal reservorio de carbono del planeta gracias a sus bosques que tienen un importante papel en el ciclo del carbono atmosférico y en mantener el equilibrio del CO<sub>2</sub> en la atmósfera del planeta. Retiene el 20% del total de las capturas de carbono en el mundo. Igualmente, su gran afluencia de fuentes hídricas y al ciclo del agua, esta área emite vapor de agua a la atmósfera, el cual circula en los ámbitos regional y global, permitiendo las precipitaciones dentro y fuera de la misma

región produciendo el 1/6 del agua potable del planeta, y la emisión de 1/5 del oxígeno del planeta, siendo así la fuente terrestre de oxígeno más grande. También es un enorme albergue de biodiversidad, que se expresa en la presencia de muchos taxones, incluyendo plantas, insectos, anfibios, pájaros y mamíferos, una de cada diez especies se encuentra en esta área (Ramírez J et al. 2013).

A pesar de los servicios ambientales y las ventajas mundiales de la selva amazónica, cerca del 20% de los bosques de la región han sido talados, lo que se expresa en el aumento de especies extintas y amenazadas, en particular mamíferos, aves, anfibios, peces y plantas. Estos ecosistemas se caracterizan por la fragilidad al encontrarse en su mayoría asentados sobre suelos pobres muy vulnerables a la lluvia y al sol, por lo que una vez talado el bosque la fertilidad de los suelos se agota con rapidez.

En cuanto al recurso hídrico, el 26 % del agua dulce de la Tierra se encuentra en América del Sur, donde destacan por su enorme extensión las cuencas de los ríos Amazonas (la mayor del planeta), Orinoco y Paraná, siendo el Amazonas el río más caudaloso y más largo que recorre el Perú, Colombia y Brasil. El río más ancho es el de la Plata, 220 km<sup>2</sup>, recorre Argentina y Uruguay. Proveen al Océano Atlántico más del 30% del agua renovable del mundo.

También se destaca el acuífero Guaraní, como el más grande del mundo, capaz de abastecer a la población mundial por 200 años. Este es compartido por Argentina, Brasil, Paraguay y Uruguay.

El lago de Maracaibo en Venezuela es el más grande del subcontinente con 13 000 km<sup>2</sup> y el Lago navegable más alto, la Catarata más alta es el Salto Ángel, en Venezuela a 979 m. Las cuencas del

Amazonas, Paraná-Plata y Orinoco juntas, proveen al Océano Atlántico más del 30% del agua renovable del mundo. América del Sur tiene casi el 26% de fuentes renovables de agua en el mundo (Cepal 2013).

En América del Sur habitan más del 40% de las especies de plantas y animales de la Tierra, y más de una cuarta parte de sus bosques. En esta región se encuentran algunos de los países más biodiversos del mundo; entre ellos Brasil, Colombia, Ecuador y Perú, además se han identificado regiones ecológicas que representan más del 50% de la biodiversidad del planeta; y se encuentran los hábitats del 40% de las especies de flora y fauna del mundo. Esto cobra especial relevancia si se tiene presente que entre el 25 y el 50% de las especies de la región son endémicas (Székely 2009). En consecuencia, son más susceptibles a los efectos del cambio climático debido a que por sus particulares características fisiológicas y fenológicas, están adaptadas a nichos ecológicos estrechos por lo que los efectos del cambio climático tendrá efectos directos sobre los organismos individuales, sobre las poblaciones y sobre los ecosistemas ya que podría afectar su desarrollo, fisiología y sus comportamientos durante las fases de crecimiento, reproducción y migración (Botero 2015).

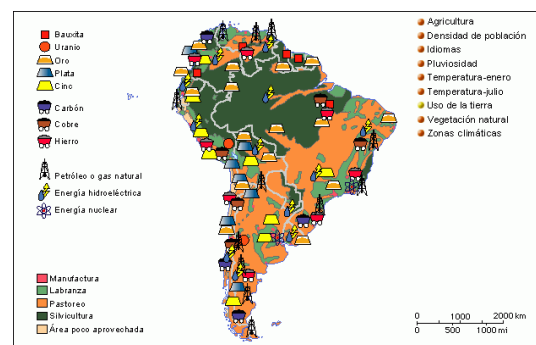
Posee el 20% de las reservas mundiales de petróleo y el 3,45% de gas natural; el 95% de las niobio; 93% de litio; 54% de renio; 39 % de plata; 39% de cobre; 29% de estaño; 19% de hierro; 17% de oro y 15% de bauxita (Cepal 2013).

Después del Medio Oriente, Suramérica concentra las mayores reservas de petróleo. En los últimos años, las cuencas del Orinoco en Venezuela, la Bahía de Santos en Brasil, y más recientemente,

el descubrimiento de hidrocarburos no convencionales en Argentina.

El potencial minero ha permitido que, en la actualidad, Suramérica sea el principal destino de las inversiones mineras mundiales, particularmente Brasil, Chile y Perú. Chile se constituye en el primer productor mundial de cobre; Brasil es el tercer productor mundial de hierro, y Perú se encuentra entre los mayores productores de plata, cobre, oro y plomo. Bolivia ocupa el cuarto lugar en la producción mundial de estaño de mina, el sexto de plata y posee la mayor reserva mundial de litio, aunque la producción de este mineral la encabeza Chile (Botero 2015).

### Principales recursos naturales de Sur América



Fuente: (Cepal 2013)

**Problemas ambientales y cambio climático.** El cambio climático ha causado desastres naturales como; olas de frío y calor que van unidas a un aumento generalizado de las temperaturas diarias extremas, ciclones y huracanes los niveles del mar más altos, el océano más cálido y las fuertes lluvias amplifican el impacto de los huracanes, sequías, tormentas, incendios debido a la sequía persistente, los incendios forestales aumentan al estar más seca y árida la superficie y terremotos ya que todos estos efectos producen alteraciones y reacciones en la corteza terrestre. Según la Organización Internacional para las Migraciones (OIM) estimó en el 2015 un total



de 1,5 millones de personas desplazadas por desastres naturales, entre las que se pueden destacar; los terremotos de Chile, Perú y Ecuador, incremento de los fenómenos climáticos El Niño y La Niña, agravando el problema de las inundaciones, deslizamientos de tierras y sequías, principalmente en la costa del Pacífico, en el Caribe aumento de las frecuencias y potencia de huracanes categoría 4 o 5, siendo las inundaciones la mayor de las causas de desplazamiento.

**Economía.** Brasil y México han sobresalido por ser las economías con mayor paridad de poder adquisitivo (PIB PPA). Chile, Argentina y Uruguay han sobresalido por poseer las economías más desarrolladas en términos de PIB per cápita PPA y con los mejores índices de desarrollo humano (IDH). Por ejemplo, en el 2013 por primera vez el Banco Mundial catalogó las economías chilena y uruguaya como de ingresos altos.

Suramérica es una región que ofrece variadas oportunidades en materia de inversión, desarrollo de mercados financieros, desarrollo de nuevas tecnologías e infraestructura. Las exportaciones se apoyan en la extracción de recursos naturales, especialmente a través de la minería, petróleo, manufactura y agricultura. Los principales países agrícolas son Brasil, Argentina y Paraguay. El principal ganadero es Uruguay y el principal país petrolero es Venezuela, seguido de Ecuador, Colombia y Bolivia. Bolivia además sobresale por sus exportaciones de gas y Chile por su industria minera de cobre, litio y yodo. Perú exporta plata.

Aunque predomina el sistema económico capitalista neoliberal, se reconocen 3 tipos económicos:

- Economía abierta: Ligado al sistema capitalista de Estados Unidos, basado en modelo de libre mercado. Sobresalen Chile, Colombia, Panamá, y medianamente Perú.
- Economía mixta, con tendencia socialdemócrata: Basado en apertura al mundo, pero con límites proteccionistas. Sobresalen Argentina, Uruguay, Brasil, Ecuador, Bolivia y Paraguay.
- Economía cerrada, con tendencia marxista: Con poca relación de mercado libre y con relaciones económicas con países exclusivos de sus bloques. Sobresale Venezuela que ha mantenido modelos económicos semicerrados, con relaciones comerciales con Estados Unidos y Europa.

En 2008 hubo una gran disminución del comercio mundial y, por ende, una disminución de los flujos de capital que afectó a la región, por causa de la crisis económica de Estados Unidos y Europa. En 2010 se registró un alza de 4,9 % lo que llevó a considerarla como una de las regiones de mayor crecimiento en el mundo.

El contraste entre lo ganado económicamente con lo ganado en materia social (ver apartado de derechos humanos), ha abierto un escenario actual de debates en torno al sistema económico dominante. Algunos debates son:

- Con la privatización acelerada y numerosa de empresas estatales, se dan en algunos países procesos de recuperación de empresas por parte de trabajadoras y trabajadores que, ante el cierre de la fuente de trabajo, y ante las escasas perspectivas de reconversión laboral a las que se enfrentan en una coyuntura de crisis permanente, optan por mantener la fábrica abierta y operativa bajo su propio control directo.

- Conviven así personas que se ven a sí mismas como propietarias del centro de trabajo, reproduciendo lógicas propias de la empresa capitalista, con personas a las que les resulta difícil abstraerse de la identidad de asalariadas y que dificulta la concepción de la empresa recuperada como un proyecto colectivo y de construcción comunitaria, con nuevas reglas y con nuevos patrones de relación. Y también, con personas que se ven inmersas en procesos de adquisición acelerada de conciencia respecto a las implicaciones sociales y políticas de una experiencia de este tipo, y su rol profundamente contrahegemónico en el marco de la ofensiva neoliberal.
- De esta manera, aun cuando es general la concepción de que es indispensable un mayor grado de articulación con los sindicatos, afloran las dificultades de estos para aglutinar e incluir a toda la masa de trabajadores y trabajadoras que se ven expulsadas de los circuitos tradicionales del mercado laboral.
- La relación con la institucionalidad. Conviven expresiones que valorizan al máximo la autonomía respecto del Estado (rechazando ayudas financieras o legislativas), con otras visiones que consideran inevitable la generación de determinados niveles de sinergia o, al menos, de colaboración. Emergen reflexiones sobre el rol de las líneas de ayuda financiera o la exigencia de leyes de expropiación; medidas legislativas por las cuales, cuando una empresa es recuperada por sus trabajadoras/es, el

poder público decide expropiar el centro en cuestión y cederlo en usufructo al colectivo laboral, librándolo así de uno de los principales problemas que tienen este tipo de experiencias de resistencia: la personalidad jurídica y el acoso judicial por parte de los propietarios.

*Un ejemplo es lo que sucede actualmente en Argentina, con Mauricio Macri... Argentina tiene muchas empresas recuperadas desde la crisis en 2001, pero mucha población trabajadora ahora está en situaciones precarias. Mientras tanto, el gobierno implementó 'Eltarifazo', que ha subido más de un 200% la tarifa eléctrica y que perjudica a las empresas que dependen de ello para su funcionamiento... Además, la subida de transporte público, hasta dos veces al mes, y el veto presidencial a disposiciones legislativas que conminan a aplicar la ley de expropiación, como lo que pasó con el Hotel Bauén. El problema de los países suramericanos es que sus economías son muy fluctuantes. Un año mejoran, al otro está peor... Por ejemplo, Venezuela tiene un poder enorme económicamente, y actualmente esta expulsando a su gente... Colombia, no termina de hundirse, pero tampoco de recuperarse... Bolivia da ejemplo en muchas cosas, pero no se le da importancia...*

**Comentarios de participantes en talleres temáticos**

**Derechos humanos.** Los derechos humanos en Suramérica están atravesados por una realidad compleja. Ha sido una región golpeada por dictaduras y conflictos armados prolongados, internos e internacionales. Colombia, por ejemplo, no ha tenido una dictadura formalmente reconocida, pero a cambio ha mantenido un conflicto armado interno por más de 50 años.

Las condiciones de vida con altos índices de desigualdad, pobreza (se estima que en lo que se conoce como Latinoamérica las personas pobres oscilan entre 230

<sup>6</sup> El **Hotel BAUEN** es una empresa recuperada por sus empleados y empleadas. Actualmente está manejado colectivamente por medio de una cooperativa de trabajo, sirviendo a la vez como hotel y centro de eventos.

millones de personas, de las cuales más de 120 millones viven en extrema pobreza), corrupción e impunidad, con necesidades básicas insatisfechas, presencia de crimen organizado, narcotráfico, suman para hacer de la región un escenario predominante en la constante necesidad de la población por reivindicar sus derechos humanos.

La concentración de riqueza en una minoría de población ha exacerbado las diferencias sociales y ha perpetuado una organización social con extremas diferencias económicas y sociales.

*El afán por el capitalismo y la riqueza no ha dejado porque el sentido “comunitario”, tejido desde las culturas indígenas y afrodescendientes, predomine sobre cualquier otro sistema de convivencia.*

*“Vivimos como un barco en alta mar. En la parte superior, dentro del barco, está la clase alta, la clase política, empresarios, dueños de multinacionales, inversionistas... En el agua, está la clase media, personas asalariadas, profesionales, comerciantes de pequeñas y medianas empresas, artistas, quienes, nadando con muchos esfuerzos o con grandes actos de corrupción, pueden llegar a entrar en el barco. Más al fondo está la clase baja con personas de escasos recursos económicos y con altos niveles de vulnerabilidad y para quienes los derechos humanos representan su flotador o salvavidas. “La priorización de la riqueza de unos cuantos, ha generado la lógica de expulsión sistemática de mano de obra al exterior del mercado laboral, en la periferia; ahora predominan los trabajos informales, sin garantías laborales ni sociales”.*

**Comentarios de participantes en talleres temáticos**

**Migraciones.** En concordancia con las dinámicas globalizadoras, Suramérica es una región con un alto flujo migratorio. Es un territorio de origen, destino y tránsito de personas migrantes y refugiadas. Por ejemplo, en el 2017 la Organización Internacional para las Migraciones (OIM) afirmaba que en Suramérica hay unos 5 millones de personas inmigran-

tes, destacándose la migración entre regiones y entre países fronterizos (United Nations Migration Agency 2017).

Argentina, por ejemplo, ha sido un país importante en la recepción y acogida de población migrante de la región, mientras Brasil y Colombia poseen alto número de migraciones internas. Actualmente, Venezuela representa el país suramericano con mayor número de personas emigrantes.

**Violencia Contra las Mujeres.** La violencia contra las mujeres en la región es latente, explícita y naturalizada. A través de redes y movimientos sociales las mujeres han tenido importantes procesos de empoderamiento, pero que aún no es suficiente.

La violencia que se ejerce contra las mujeres se sostiene desde la violación sistémica de los derechos humanos en educación, salud, integridad física y psicológica, derechos sexuales y reproductivos y, entre otros, del derecho al ejercer una vida política. En el 2017 ONU Mujeres y el Programa de las Naciones Unidas para el Desarrollo (PNUD) expusieron en un informe que la violencia contra las mujeres en América Latina prevalece, pese a las leyes y normativas existentes en sus países para frenarla. El informe precisa a esta región como la más violenta del mundo contra las mujeres fuera de un contexto de guerra y la de mayor tasa de violencia sexual fuera de la pareja y la segunda mayor por parte de la pareja actual o pasada.

*“El problema no es de leyes, porque las hay... El problema es que la gente de a pie cree que agredir a las mujeres está bien y que no hay que cambiar nada”.*

**Comentario de participante en talleres temáticos.**

En este hilo, Naciones Unidas recomienda robustecer las instituciones, dar

continuidad a las políticas públicas que combatan la violencia y empoderen a la mujer, asignar mayores recursos para ponerlos en marcha y, en especial, cambiar los "patrones culturales patriarcales" que, basados en tradiciones y creencias religiosas, "están fundados en las relaciones de desigualdad e inequidad entre hombres y mujeres".

### **Violencia Contra el Colectivo LGBTI.**

*"En Suramérica es raro ver a una mujer besando a otra... Parece que es mejor verlas peleando... A muchas personas les incomoda hablar de sexo entre personas del mismo sexo, se tratan como personas enfermas o endemoniadas... A mí se me hace raro ver, aunque aquí he aprendido a verlo como algo que también es posible"*

**Comentario de participantes en talleres temáticos**

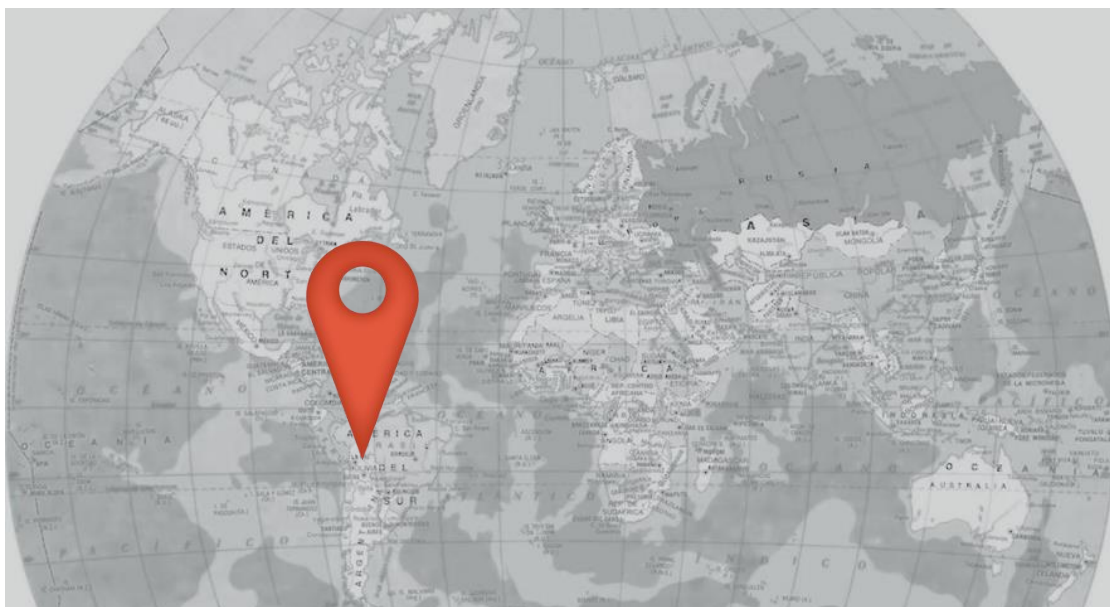
Las cifras muestran que en los últimos 10 años los crímenes contra personas de la comunidad LGBT han aumentado en países como Brasil y Colombia (GRUPO DE DIARIOS AMÉRICA 2018). En Brasil, 39 personas con identidad sexual diversa se suicidaron en tres años; 286 fueron asesinadas con arma de fuego y 275, con arma blanca; 97 fueron asfixiadas; 28, apedreadas; 10, carbonizadas y

3, envenenadas. En Colombia, 142 asesinatos de integrantes de la comunidad LGBT ocurrieron en el marco del conflicto armado.

A la par, han surgido organizaciones que apoyan la reivindicación de derechos de este colectivo y abonan terreno para la visibilización de las agresiones, aunque aún se hable de un subregistro de denuncias por el miedo, la estigmatización y el señalamiento del que son víctimas las personas gay, lesbianas, transexuales y bisexuales.

En Colombia, desde el Instituto Nacional de Medicina Legal de Colombia ha empezado a realizar un análisis diferencial por género que está permitiendo detectar que el colectivo LGBTI es víctima de homicidios y crímenes; sin embargo en Argentina, la Defensoría LGBT de Argentina, afirma que se oculta la orientación sexual de las personas que fallecen, por lo que es difícil identificar los crímenes de odio, aunque de alguna forma son detectados por el nivel de sevicia que emplea el asesino: violar, apedrear, empalar, descuartizar o acuchillar múltiples veces a la víctima.

# Bolivia



## **Particularidad histórica.**

La historia de Bolivia posee varias perspectivas. Para algunas personas procedentes de dicho país, Bolivia data la existencia de población indígena desde el año 2000 antes de Cristo; se llamaban los Chipayas y funcionaban con su propio código de valores: el Amachua, se hablaba el quechua y había un sistema astrológico muy preciso que llegó a tener más precisión que el de los Mayas en sus predicciones.

En el Altiplano había varias culturas que interactuaban entre sí con sistemas de gobierno y leyes basadas en la armonía con la divinidad y la naturaleza.



Monolito en Tiwanaku

*“Érase una vez, en el corazón de América del Sur, un país donde existía una gran variedad de culturas y pueblos (quechuas, aimaras, ipanemas y mozetenes) con una gran diversidad de lenguas, con sus propios sistemas político y numérico, sus valores, su agricultura, su economía y su medicina mediante personas que curaban con plantas. Aunque algunas culturas eran más guerreras que otras, la filosofía del respeto y la adoración a la tierra eran los factores comunes que se reflejaban en las formas de vivir.*”



*En un amanecer, lluvioso y oscuro llegaron, desde un lugar llamado España, unas personas con aspecto distinto que portaban en una mano la biblia y en la otra una pistola con la consigna de evangelizar y librar a los pueblos de los pecados. Ingresaron a las tierras con su único interés del oro; nada era máspreciado que aquel hermoso metal, ni siquiera la vida, pues para los españoles la población indígena, la que habitaba los pueblos, no tenía alma.*

*A estos pueblos les impresionó las armas de fuego y el dominio que los españoles tenían sobre el caballo. Luego, llegaron largas horas de trabajo forzado, hasta 18 horas diarias, y una falta de mano de obra indígena que España trató de reemplazar con personas que traían de África. Compraban esclavos y esclavas a compañías de otras potencias europeas. Por las inclemencias del tiempo y la altitud hubo muchas muertes de la gente de África porque no estaba acostumbrada a esas condiciones. Los españoles decidieron entonces llevar la esclavitud a zonas de menor altitud para trabajar en agricultura; fueron años de turbulencia y muerte que ensombrecían todo.*

*Así, pasaron generaciones y generaciones de muerte, destrucción y el constante saqueo de riquezas, con el destierro de la gente de su propia tierra... Hasta que los pueblos se levantaron en una lucha armada por la independencia”.*

**Texto creado por personas bolivianas participantes en talleres temáticos**

Tras su libertad, en 1825 fue creada Bolívar, en honor al libertador, y posteriormente fue llamada Bolivia. Al nacer, fue el segundo país más grande en extensión de Suramérica. Desde entonces, se destacan momentos que marcan hitos en la historia boliviana:

- El saqueo de Potosí. El Cerro rico en planta de Potosí ha sido explotado y saqueado continuamente desde la colonia alimentó en gran parte a la corona española durante los siglos XVII y XVIII y financió en buena medida las guerras europeas emprendidas por Felipe II y sus sucesores.

*“En 1545 un pastor indígena llamado Diego Huallpa, que trabajaba para el capitán Zenteno, tuvo que refugiarse con un rebaño de llamas para ampararse del viento frío y de la escarcha; encendió una fogata y aparecieron hilillos de*

*plata fundida. Cuando el pastor regresó, el capitán le dio una soberana paliza, pensando que había querido fugarse con el rebaño. Para evitar que el Capitán le cortara una oreja en medio de su cólera, Diego le contó en dónde habían sucedido los hechos. Fue así, como se descubrieron la gran cantidad de minerales que había en la zona y la existencia de la mina de plata más grande del mundo. El sitio llamaba Potosí y en el año 1570 tenía 500.000 habitantes que creció a 625.000 en 1625. La necesidad de mano de obra condujo a la llegada de colonias africanas, esclavas, que no se pudieron adaptar a las condiciones meteorológicas (4201 metros de altitud). Muchas personas murieron y otras se establecieron en los Valles, donde el clima era más cálido”.*

**Texto creado por personas bolivianas participantes en talleres temáticos**

- La Guerra del Pacífico. Entre 1879 y 1883, también conocida como la guerra del Salitre, fue una confrontación armada en el océano Pacífico entre Chile, Bolivia y Perú. Para Bolivia representa un gran impacto en la economía y la pérdida de su parte de mar a manos de Chile.

- Las Guerras del Acre y Purús. Entre 1899 – 1903, Brasil y Bolivia disputaron, en dos fases, el territorio del Acre, rico en caucho y yacimientos auríferos.

- La Guerra del Chaco. Entre 1932 a 1935, entre Paraguay y Bolivia. Fue la guerra más importante en Sudamérica durante el siglo XX y como consecuencia de ésta Bolivia recibió una zona a orillas del alto río Paraguay.

- La Reforma Agraria. En 1954 se elaboró un conjunto de medidas políticas, económicas, sociales y legislativas para modificar la estructura de la propiedad y la producción de la tierra, bajo el lema: “La tierra es de quien la trabaja”. Esto produjo que la población campesina tuviera la posibilidad de ser propietaria de las tierras con títulos entregados en ese gobierno.

- Tras gobiernos militares, en 1971 se produce la dictadura de Hugo Banzer Suárez, por 7 años, único dictador de la

región elegido presidente después de su periodo dictatorial.

- En 1982 con el gobierno de Hernán Siles, con el partido de Unidad Democrática Popular (UDP), se da el primer gobierno democrático y con ello, la implantaron las políticas económicas neoliberales con un alto costo social.

- En 1993 sube al poder Gonzalo Sánchez, un hombre que además de continuar con las políticas de libre comercio, privatizó las empresas estatales y promovió la producción de hidrocarburos, con altos índices de corrupción y escasas medidas de inclusión social.

*“El siglo XXI se caracteriza por una profunda crisis económica e inestabilidad política. Surgen movimientos sociales, indígenas, mineros, de vendedores/as ambulantes y de coccaleros/as, que no logran organizarse para hacer un frente común; sin embargo, surge en el trópico del valle un dirigente que logra reunir a distintos movimientos indígenas (con ideología socialista basada en la línea política del comandante Ernesto Guevara) que logran derrocar al presidente en curso, Gonzalo Sánchez de Lozada. Sánchez había remitido contra sectores campesinos, clases populares, clases medias y obreras, y había implantado una política con bases sociales económicas excluyentes por lo que se desata la guerra del gas que concluye con octubre negro en la ciudad de La Paz”.*

**Texto creado por personas bolivianas participantes en talleres temáticos**

- En 2006 hasta la actualidad (2018) llega al gobierno el primer presidente indígena y sin carrera universitaria. Ha ganado tres elecciones seguidas. Ha nacionalizado empresas, como las de hidrocarburos, y puso en vigencia la nueva Constitución Política del Estado (CPE) que permite solo una reelección continua de presidente (lleva 3 periodos porque su primer mandato rige con la CPE anterior). Su gobierno genera polémica, pero se le reconoce avances en la erradicación de la pobreza extrema, en el reparto de tierras a las personas más

pobres, la estabilidad política y en el crecimiento económico del país. Es un gobierno que refleja la pugna de poderes entre la clase alta y la población indígena.

*“Un país acostumbrado a ser gobernado constantemente por personas nacidas en Bolivia, pero con formación en el extranjero, se convierte en un país con el primer presidente indígena de la región. Evo Morales pone en marcha políticas nacionalistas e indigenistas de izquierda. Estatiza las empresas de hidrocarburos y telecomunicaciones. En el 2006 instala una asamblea constituyente para redactar una nueva Constitución Plurinacional que es aprobada.*

*Querido por las bases de los movimientos indígenas de occidente, pero odiado por las ciudades de oriente, su gobierno se encuentra cuestionado constantemente y amenazado por las autonomías locales”.*

**Texto escrito por personas bolivianas participantes en talleres temáticos**

## **Particularidad cultural.**

Se estima que la población de Bolivia en la actualidad es de 11 millones de habitantes, aproximadamente, y que las mujeres y la población indígena representan el 50% de la población. El 50% restante lo representan las personas mestizas con 30% y las personas blancas con 20%. Entre la población indígena sobresalen la quechua y la aymara. Casi el 40% de los indígenas no habla español y un 55% vive en áreas rurales; el departamento de La Paz es el que mayores cifras de población indígena alberga.

*“La imagen que se exporta es de una Bolivia andina, pero en realidad es un país pluricultural y multilingüe. En la parte del Oriente, por ejemplo, se vive muy parecido al Paraguay, y en la parte del Occidente, se vive muy distinto a la parte del Oriente”.*

**Comentarios de participantes en talleres temáticos**

Oficialmente la religión es la cristiana católica, aunque el Estado boliviano garantiza la práctica de todos los cultos. En

cuanto al idioma, en 1997 Bolivia declaró como idiomas oficiales el castellano, el quechua y el aimara, que se imparten en los centros educativos, pero desde 2009, con el gobierno de Evo Morales, se habla de la existencia de 37 lenguas oficiales.

Los símbolos que se consideran representativos del país son: La Bandera Nacional Boliviana que se ha modificado 3 veces y desde 1851 se mantiene la forma y los colores actuales; el Escudo Nacional de Bolivia que se modificó 4 veces; y 'La Wiphala', bandera de origen indígena. Inicialmente fue empleada como emblema del pueblo ayмара-qhishwa pero, a raíz de investigaciones antropológicas, desde 1987 se usa por la comunidad indígena como símbolo de recuperación y visibilización de la cultura andina. Existen 4 variaciones (variación de la disposición de los colores, en especial del color de la diagonal) de acuerdo al pueblo indígena que representa. La versión más conocida es la de la diagonal blanca, correspondiente al pueblo Quallansuyu (ó Collasuyu). Está basada en la cosmovisión andina, simbolizando la doctrina del 'Pachakama' (principio, orden universal) y la 'Pachamama' (madre, cosmos).

**Estructura social.** Como en todo país suramericano la estructura social está cimentada en la clasificación de la población de acuerdo a tres variables socioeconómicas: La función productiva o las actividades a las que se dedican las personas; el poder adquisitivo o económico; y la posición o estatus dentro de la sociedad. Estas variables derivan las denominadas clases alta, media y baja, con matices en cada una.

Las altas clases, basan su capital en el comercio. Muchas familias poseen personas nacidas o criadas en el extranjero.

Una de las formas de distinción entre clases se refleja en la vestimenta típica.



Traje típico Bolivia

*“Las cholas, en la parte andina y el Valle, visten con una falda, una manta y un sombrero. Es una vestimenta muy costosa por el proceso de elaboración minucioso y artesanal (bordado). Se elabora especialmente en La Paz. Los trajes se usan cotidianamente, pero para las fiestas son especiales y pueden cambiar año tras año. El sombrero fue una equivocación. Los habían solicitado para los hombres pero llegaron otros, que se caen con facilidad, y las mujeres los usan con una particular forma de caminar para que no se les mueva. En la parte del Valle la falda es más corta y en el Oriente la ropa es más holgada.*

*En la zona Andina los hombres y mujeres usan a menudo el sombrero para sobrellevar la exposición a los rayos ultravioleta del sol. A este tipo de población, aunque tenga mucho dinero, se la asocia a las clases baja y media, nunca a la clase alta.*

*Hasta antes del gobierno de Evo Morales, era imposible ver una Chola en un cargo público, en un cargo de poder. Generalmente trabajan en el comercio y servicio doméstico. Muchas personas de esta clase social derivan del campo, dedicadas a la agricultura, que migran hacia las ciudades, hacia La Paz, Cochabamba y Santa Cruz.*

*En la clase baja, además de población indígena con pocos recursos económicos, está la población negra, en los Yungas, en La Paz que no pueden dejar de luchar por sus derechos”.*

**Comentarios de personas participantes en talleres temáticos**

**Factores identitarios.** En Bolivia, el folclore se considera una de sus mayores riquezas, además de ser un factor importante en la economía, particularmente en las ciudades de La Paz y Oruro en donde la elaboración artesanal de los trajes resulta un único medio de vida.



Algunos instrumentos se consideran propios, tales como zampoña, tarka, quena, charango (se produce con el cuerpo del armadillo) y bombo.

Una de las tradiciones más populares es **la Fiesta de Todos los Santos** (o día de los muertos en muchas culturas a nivel mundial) el 1 de noviembre.

*“La celebración consiste en preparar una mesa a las personas muertas; la mastaku. En la mesa se ponen los alimentos, la bebida y la fruta que le gustaba a la persona fallecida; deben estar allí porque el alma necesita mucha energía para abordar el largo camino de retorno al mundo anímico. Si la mesa tiene mantel blanco es porque está dedicada a una niña o niño, si es negro es a una persona adulta. Se debe preparar pan y masitas que se invitan a comer a las personas que rezan por las almas; en las celebraciones modernas se invita a cerveza y comida. El ritual se hace en las casas, aunque al día siguiente se va al cementerio a despedir a las personas muertas.*

*A las almas se las espera con sus fotos, comida, flores y velas. Se elabora un pan llamado tanta wawa que tiene forma de persona y representa a la persona fallecida, y un pan en forma de escalera con el fin de facilitar la visita y retirada de las almas. Hacia las 12:00 del mediodía el alma visita a sus familiares y el día 2 de noviembre a las 12:00 del mediodía se marcha.*

*Esta fiesta es tan popular que en el horario laboral hay tolerancia para marchar a casa para la espera de las almas y el día 2 de noviembre es fiesta nacional.*

*Esta fiesta pone de manifiesto una relación diferente con las personas muertas que favorece los procesos de duelo. Para las personas que migran, por ejemplo, al perder algún familiar en el país de origen y no poder estar para enterrarle o velarle, el hecho de conectarse con ella cada 1 de noviembre abre la posibilidad de poder despedirse desde la distancia”.*

**Comentarios de participantes en talleres temáticos**

Entre los alimentos principales de Bolivia está la quínoa o quinua; es alimento de exportación. Lo llaman “el oro de los incas”.

*Bolivia tiene 102 tipos de papa o patata; hay un tipo para cada tipo de comida. Se da principalmente en los valles. También se dan las habas, en los valles; el maíz, en los valles, tanto para el consumo humano como animal; la yuca, en el Oriente; el plátano o banana. Se consume vino, cerveza, chicha de maíz, el cocoroco (de caña de azúcar), el pitó (polvo de frutas o quinua) y la infusión de coca (usada milenariamente para curar el soroche).*

*Aunque Bolivia posee variedad de platos que difieren en cada zona, el país no ha escapado de los impactos de las políticas del capitalismo neoliberal. Cada vez más la población incluye en su dieta productos ultraprocesados, con poco o nulo valor nutricional e importados. Se ven afectaciones como el sobrepeso y la obesidad.*  
**Comentarios de participantes en talleres temáticos.**

La planta de coca es considerada y asumida como un elemento cultural identitario de la población indígena, sagrada y usada con fines medicinales.

*(...) La visión norteamericana y europea, asociada a la producción de cocaína, ha desvirtuado el significado de la planta de coca en el mundo entero. Pero para nosotros es una planta con miles de beneficios. El ritual ancestral de la coca más popular es el ‘acullico’ que consiste en masticar la hoja para extraer los ácidos de la coca que aportan valores nutricionales al cuerpo. En Bolivia, el 11 de enero de cada año se celebra el Día Nacional del Acullico como una forma de reivindicar el respeto y el uso de las costumbres ancestrales como patrimonio cultural del país.*

*“La coca la utilizan los curanderos, los santeros y la población en general. “En el área rural, su erradicación total supondría quitar fuentes de ingresos a todas las familias que se dedican a la producción de esta hoja, provocar una escasez dentro la demanda interna del país y finalmente quitar un derecho de compra de algo que no es ilegal”.*

**Comentario de participante en talleres temáticos**

**cos**

## **Particularidad de medio ambiente y cambio climático.**

**Características biogeográficas.** Bolivia está situada en el centro Suramérica. Tiene una estrecha relación con la Cordillera de los Andes que se extiende de norte a sur, atravesando toda la parte oeste boliviana. Esta región andina y subandina abarca el 41% del territorio de Bolivia. Las cordilleras Occidental y Oriental o Real se hallan a más de 3.000 msnm, y presentan algunas de las cumbres más elevadas de América como el Nevado Sajama con 6.542 msnm y el Illimani con 6.462 msnm. La zona subandina, se encuentran en el centro del país con alturas entre 1000 a 3000 metros sobre el nivel del mar y la zona de los llanos se abre a los pies de la Cordillera Oriental o Real y cubre el 60% de territorio boliviano (Becerra et al. 2009).

Aunque se encuentra situada en una zona tropical, el clima boliviano está marcado por la cantidad de elevaciones y zonas montañosas que posee. En las regiones más altas el clima es frío y seco. En las regiones bajas, el clima es más cálido. El rango anual de temperaturas está sobre los 8°C aproximadamente, en el Altiplano alrededor de los 26°C, en la zona este.

**Recursos Naturales y ecosistemas estratégicos.** Debido a las diferentes gradientes altitudinales, en Bolivia se encuentra una gran variedad de especies de plantas y animales, es el octavo país con mayor riqueza biológica del planeta. Presenta 4 biomas, 12 ecorregiones, y 199 ecosistemas, siendo los más importantes los ecosistemas de los Yungas, Amazonía, el Bosque Chiquitano y el Gran Chaco y los Bosques Interandinos,

por tener un alto valor como centros de diversidad biológica y endemismo. En el país existen más de 1300 especies de aves, cuenta con más de 220 especies de reptiles y cerca de 200 anfibios. Además existen unas 20.000 especies de plantas superiores. Desde esa perspectiva Bolivia es considerada un país megadiverso, por que cuenta con una gran riqueza en especies de vertebrados, cuarto a nivel mundial en riqueza de mariposas y sexto en especies de aves. Unas 20.000 especies de plantas de las cuales 134 son especies maderables, más de 2600 especies animales silvestres superiores, más de 50 especies nativas domesticadas y más de 3000 variedades de plantas medicinales. Los animales autóctonos son la vicuña, la alpaca y los monos, también pueden encontrarse pumas, jaguares, armadillos y una gran variedad de reptiles, pájaros e insectos diversos (Centro de Ecología de Pueblos Andinos 2012).

Bolivia es un país que cuenta con inmensos recursos hídricos, tanto superficiales como subterráneos, que han sido aprovechados en una escala muy pequeña, se originan en la cordillera de los Andes y forman parte de tres grandes cuencas; la cuenca del Amazonas, Titicaca y del Plata.

El lago Titicaca se encuentra entre Perú y Bolivia a 3800 metros sobre el nivel del mar en el centro de la cordillera de los Andes. Posee un área de 8562 km<sup>2</sup> de las cuales el 56 % corresponden a Perú y el 44 % a Bolivia. Este gran lago modera el clima de su zona circundante, pues absorbe y retiene la energía solar del día y la irradia en la noche. Por esta razón el clima en las zonas circundantes al lago no es extremadamente frías como se esperaría sobre los 3800 msnm, esto a su vez influye en las actividades agropecuarias en el área que rodea al lago.



Lago Titicaca en Bolivia. Fuente:

En Bolivia es donde los Andes se encuentran con la selva amazónica, de los 8 países que lo comparten, el 10% está en territorio boliviano. Bolivia posee una gran riqueza acuífera ya que la cuenca Amazónica cubre el 65,7% de su territorio. En esta cuenca se encuentra el bosque húmedo tropical y subtropical, al que corresponde en Bolivia aproximadamente al 43% del territorio nacional (Reyes y Herbas 2012).

**Problemas ambientales y cambio climático.** El bosque húmedo tropical y subtropical es un ecosistema muy vulnerable, su tasa de deforestación per cápita en Bolivia es 12 veces más alta que el promedio mundial y una de las más altas del mundo (Andersen, L.E 2014). Aunque el 50,6% del área total de Bolivia esta cubiertas por árboles de más de 5 metros y una cubierta de dosel de más del 10 por ciento, la deforestación a resultado en una pérdida de cobertura forestal del 12,8 % entre 1990 a 2015 (PNUD 2018), representando un gran impacto en estos últimos 25 años.

Además, existe una fuerte interacción entre la deforestación y el cambio climático, ya que podría aumentar aún más sus impactos adversos y tener fuertes reducciones en la biodiversidad en Bolivia, especialmente en el Altiplano donde se prevé un proceso de desertificación debido a la reducción de las precipitaciones y al aumento en variabilidad de

las temperaturas. En las tierras bajas, el cambio climático no sería la mayor amenaza para la biodiversidad, pero si el avance de la frontera agrícola (Andersen, L.E 2014).

*“El cambio climático causa sequía, inundaciones, impactos negativos en la agricultura y cambios en las estaciones, el consumismo y la tecnología ha sido la causa de ello. Esto es algo que ha sucedido por mucho tiempo. Para ello hay leyes e intenciones que están inactivas”.*

**Comentarios de participantes en talleres temáticos**

Bolivia fue declarada por la Organización de las Naciones Unidas (ONU) como uno de los países más vulnerables a las consecuencias del cambio climático. Los ecosistemas de este país, al igual que los de otros de la región andina son particularmente vulnerables al aumento de las temperaturas. Estos fenómenos, en combinación con otros elementos como El Niño, han provocado por ejemplo a la desaparición del espejo de agua del lago Poopó, el segundo lago más grande del país, durante el año 2015. La agricultura también se ha visto afectada, 31.000 hectáreas de cultivos se han perdido en Bolivia por las granizadas, lluvias y sequías ocurridas a consecuencia del fenómeno de El Niño en 2016. La sequía en Bolivia afecta especialmente a las regiones del altiplano, mientras que las inundaciones se han concentrado en el centro, el oriente y la Amazonía.



Perdida de cultivo en la región andina de Bolivia. Fuente: (Agencia EFE 2016)

Por otra parte, Bolivia depende principalmente de la exportación de los recursos naturales debido a su abundante dotación relativa en minerales e hidrocarburos que le ha dado ventajas comparativas considerables a nivel internacional. Desde los tiempos de la colonia Bolivia ha sido un país minero, y esta actividad representa la segunda fuente de ingresos para el país, por detrás de los hidrocarburos, de allí su importancia. Sin embargo, es un sector malignizado y es la responsable del deterioro ambiental de las montañas andinas de Bolivia en la que sobresale el Escudo Guyanés. Actualmente Bolivia explota minerales tradicionales como oro, zinc, manganeso, plata, wolframio, antimonio, bismuto, cadmio, cobre y otros. No obstante, la existencia de estas riquezas ha convertido a Bolivia en un país condenado a la extracción y dependencia de los precios del comercio exterior.

**Particularidad geopolítica.** Oficialmente Estado Plurinacional de Bolivia, está estructurado en 9 departamentos, 112 provincias, 327 municipios y 1,384 cantones.

Tiene un gobierno democrático, con elecciones presidenciales, a través de sufragio universal, cada cuatro años. Las elecciones son obligatorias y en caso de no hacerlo se deben asumir sanciones.

Los partidos políticos más representativos son:

#### De derecha:

- Movimiento de Izquierda Revolucionaria (MIR). Nació con ideología de izquierda, pero su actuación es de derecha.

- Movimiento Nacionalista Revolucionario (MNR).
- Acción Democrática Nacionalista (ADN).

#### De izquierda:

- Izquierda Unida (IU). Es el partido que está más vigente. Pero con pocas personas con formación política.
- Conciencia de Patria (CONDEPA).
- Movimiento al Socialismo (MAS).
- Partido Verde de Bolivia.
- Movimiento Sin Miedo.
- Partido Demócrata Cristiana (PDC).
- Movimiento Demócrata Social.

Con una superficie de 1.098.581 kilómetros cuadrados y sin salida al mar, es considerado el centro de Suramérica. La salida al Pacífico la perdió tras una guerra con Chile, con Brasil perdió casi 500.000 km<sup>2</sup> de selva tropical por la abundancia del árbol de caucho y con Paraguay se enfrentó en la Guerra del Chaco, conflicto motivado por la competencia entre las principales empresas petroleras de Estados Unidos, Inglaterra y Holanda (Milia 2018).

Sus riquezas en estaño, petróleo, gas y otros minerales hacen de Bolivia un botín económico para la clase política que defiende sus propios intereses. En términos geopolíticos se considera un 'Estado tapón'<sup>7</sup>. En medio de los mecanismos de integración, Bolivia pretendía ser un país bisagra con membresía en dos bloques: MERCOSUR y el Acuerdo del Pacífico (El Día 2016).

*Bolivia tiene una buena relación con Venezuela y Cuba, teniendo como factor en común la ideología política, aunque con matices. Con Cuba hay una relación de educación, especialmente*

<sup>7</sup> Cuando un país situado entre dos previsiblemente hostiles y que por su propia existencia, puede prevenir la confrontación.



*en medicina. Por ejemplo, desde el 2006 está la brigada de medicina cubana que presta servicios gratuitos en las poblaciones más pobres de Bolivia. También se otorgan becas a estudiantes bolivianos/as de medicina para continuar sus estudios en Cuba.*

*Con Venezuela, Argentina y Brasil, tiene relaciones petroleras fortalecidas en acuerdos comerciales. Con Chile mantiene una relación consular, porque todavía hay temas fronterizos pendientes por el tema marítimo.*

*Con Perú las relaciones políticas tienen altibajos. La relación que mantiene actualmente con Paraguay esta con vistas a integraciones energéticas que también incluyen a Uruguay. España es uno de los países europeos con los que tiene ayuda de cooperación, convenios y formación. Con Irán, aunque está en extremo opuesto, hay una relación fortalecida que no es vista con buenos ojos por EEUU.*

Comentarios de participantes en talleres temáticos.

## **Particularidad económica.**

La economía de Bolivia tiene su base principal en la extracción y en la exportación de sus recursos naturales, principalmente gasíferos y mineros. En menor medida también petroleros, manufactureros y alimenticios y está incurriendo en la generación y exportación de energía a través de plantas hidroeléctricas, termoeléctricas, geotérmicas, fotovoltaicas y eólicas.

Bolivia es la economía número 94 por volumen de PIB. Su deuda pública en 2016 fue de 14.216 millones de euros, con una deuda del 46,2% del PIB. Su deuda per cápita es de 1.306€ euros por habitante (Oficina de Información Diplomática del Ministerio de Asuntos Exteriores y de Cooperación 2017).

El PIB per cápita de Bolivia en 2017 fue de 3.004€ euros, por lo que se encuentra con esta cifra en la parte final de la tabla, en el puesto 118. Sus habitantes

tienen un bajísimo nivel de vida en relación a los 196 países del ranking de PIB per cápita (Alldatanow, S.L 2018).

## **Particularidad en derechos humanos.**

Con una población de 11.051.600 personas, se encuentra en la posición 83 de la tabla de población, compuesta por 196 países y mantiene una muy baja densidad de población, 10 habitantes por Km2 (Alldatanow, S.L 2018).

Según Naciones Unidas, el Índice de Desarrollo Humano o IDH<sup>8</sup>, indica que la población boliviana tiene una mala calidad de vida. Ocupa el puesto 90 de 188 países, con un índice de 0.693 se encuentra entre los países con un desarrollo humano medio de acuerdo con el último informe publicado por el PNUD en 2018. Según el índice de pobreza multidimensional indica que 39,50% de la población vive por debajo del umbral de pobreza, es decir con 1,90 dólares al día (PNUD 2018).

En cuanto al Índice de Percepción de la Corrupción del sector público en Bolivia ha sido de 33 puntos, así pues, sus habitantes creen que existe mucha corrupción en el sector público.

*“La Revolución Nacional en 1952 transformó la participación ciudadana, la distribución de tierras, el control del Estado sobre los recursos naturales y la economía boliviana. Acabó con el viejo orden oligárquico terrateniente que había imperado en Bolivia durante el último siglo y que había sumido a la población popular en la absoluta pobreza. El 21 de julio de 1952 se otorgó el voto universal las personas analfabetas e indígenas y a las mujeres se les otorga el derecho al sufragio”.*

Comentario de participante en talleres temáticos

<sup>8</sup> Es un indicador creado por el Programa de las Naciones Unidas para el Desarrollo (PNUD) con el fin de determinar el nivel de desarrollo que tienen los países del mundo.



Bolivia como un país que ha padecido guerras internacionales y periodos dictatoriales, ha tenido que superar desde las crisis humanitarias hasta la reivindicación de los derechos de las víctimas, los derechos civiles y políticos (DCP) y los derechos económicos, sociales, culturales y ambientales (DESCA).

Hoy por hoy, se visibilizan avances, pero la situación no deja de ser preocupante.

*“En Bolivia existen muchas manifestaciones, pero aquello no tiene mucha trascendencia a la hora de tomar decisiones porque los casos se archivan. Aunque existen casos particulares en donde la manifestación ha tenido efectos decisivos en la historia del país”.*

*La educación primaria es gratuita y obligatoria para los niños y niñas entre 6 y 13 años de edad. La universidad supone un esfuerzo económico alto y por esta razón el acceso no supone un problema grave tanto como la continuidad.*

*La oferta de empleo es escasa, de modo que quienes logran salir profesionales no encuentran espacios para ejercer sus carreras. Por tanto, las aéreas a los que se dedican no siempre están acordes con su formación. Por ejemplo, en Cochabamba hay escasez de agua y una persona abogada, ingeniera, etc., puede estar dedicada a transportar agua porque es lo que demanda la gente y además le da para subsistir”.*

**Comentario de participante en talleres temáticos.**

### **Violencia contra las mujeres**

*“Los derechos humanos de las mujeres son bastante violados por el Estado y por la sociedad en general. Se presenta violencia familiar.*

*Existen brigadas femeninas, que son departamentos policiales locales encargados de temas específicos como violencia doméstica y no hacen frente exclusivamente a la violencia sexista.*

*En contraste, en algunas regiones no hay ninguna institución organización o ley que haga frente a la violencia sexista. Sumado a esto el estado no ofrece garantía de ningún tipo en caso de que se denuncie al agresor”.*

**Comentario de participante en talleres temáticos**

En Bolivia la Constitución del 2009 establece la igualdad de género y penaliza la violencia por razón de género. Además,

existen diversas leyes para favorecer la protección de las mujeres, sin embargo, de acuerdo a la encuesta de prevalencia y características de la violencia contra las mujeres del 2016, realizado por el Ministerio de Justicia y Transparencia Institucional y por el Instituto Nacional de Estadística (INE), el 44% de mujeres bolivianas de 15 años o más, casadas o en unión libre, reportan haber vivido una situación de violencia en su relación de pareja, siendo la violencia psicológica y física las más representativas (Branisa, B. 2017)

La Casa de la Mujer de Cochabamba ha denunciado en un diario de esta ciudad, que durante el primer mes de 2018 han sido asesinadas 14 mujeres en Bolivia y que hay más de 30 mil denuncias por violencia contra mujeres desde marzo de 2017 hasta marzo 2018 en Santa Cruz (Red Uno Digital 2018). Teniendo en cuenta que las mujeres son el 50 % de la población de Bolivia, se estima que cada día hay 13 casos de violencia sexual y cada tres días una mujer muere por femicidio (Agencia EFE 2018).

Entre las mujeres destacadas de Bolivia están:

**Lidia Gueiler Tejada. (1921-2011).** Fue



la primera presidenta del país durante la dictadura de los 80, pero solo por unos días. Gran defensora de la paz y de la igualdad de sexos con respecto a

todos los derechos, incluido el del poder.



**Juana Azurduy de Padilla (1780-1862).** Fue una revolucionaria durante la época de la independencia y a quien por su labor heroica la nombraron Te-

niente Coronel.

**Adela Zamudio (1854-1928).** Poeta, novelista destacada. Una de las primeras feministas bolivianas que militó a favor de la emancipación social de las mujeres.



**Bartolina Sisa (1750-1782).**

De origen aimara, no se sabe si fue nacida en Perú o

Bolivia. Lideró movimientos indígenas. Acabo traicionada, capturada y sometida a cantidad de vejaciones y humillaciones antes de que la decapitaran y colgaran su cabeza como amenaza para capturar a su marido, el líder Indígena conocido como Tupaj Katari.

**Vicenta Jauriste Eguino (1785-1857).** Participó en las guerrillas por la independencia, en las *Heroínas de la Coronilla*, por quienes se instituyó el día de la madre boliviana en honor a su lucha por la independencia.

**Domitila Chungara. (1937-2012).** Lideresa del feminismo peruano y opositora, con lucha pacífica, de las dictaduras del país.

**Zulma Yugar (1952) y Enriqueta Ulloa (1952).** Cantantes de música folklórica.

Zulma Yugar es la primera defensora de la autenticidad de *La Diablada* ante la UNESCO.



**Gaby Vallejos de Bolívar (1941).** Escritora y profesora.

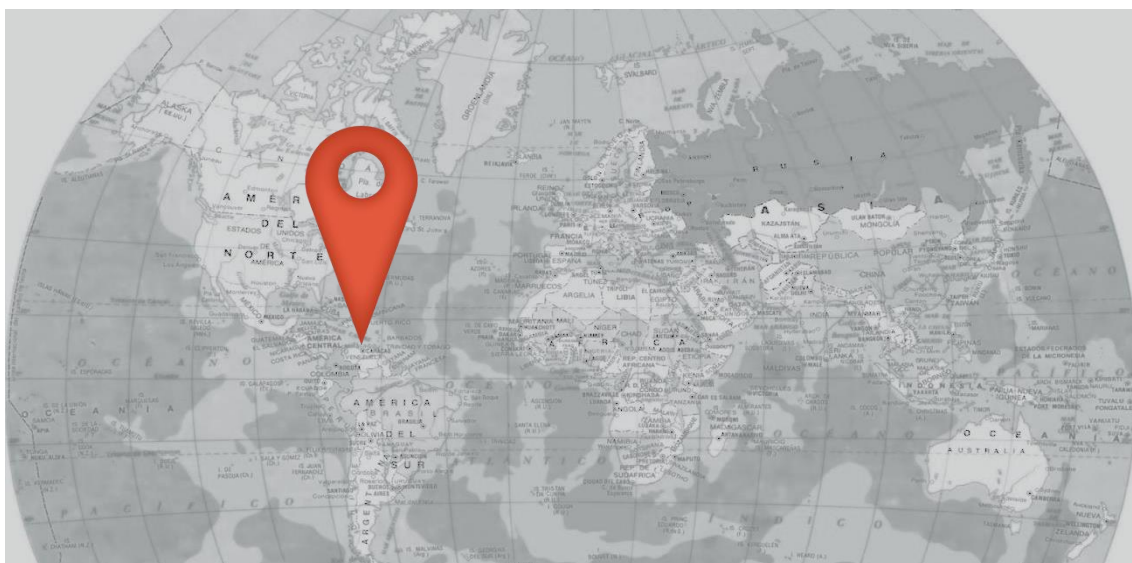
### **Violencia contra colectivo LGBTI**

Bolivia no penaliza la homosexualidad; desde el 2014 el Código de las Familias de Bolivia, reconoce la existencia de familias diversas y en el 2016 se aprobó que las personas transexuales y transgénero pudieran cambiar de nombre y sexo en los documentos de identidad. Sin embargo, La Constitución solo contempla el matrimonio como una unión entre un varón y una mujer.

*“Vivimos en una sociedad boliviana profundamente conservadora, supuestamente con un Estado laico, pero la lógica religiosa sigue ejerciendo un poder de facto. Entonces la homofobia sigue estando”.*  
**Comentario de Christian Egúez tomado de (Hinojosa, J. 2018)**

En los últimos años se han creado normas que representan avances en favor de estos grupos, pero todavía falta mucho por trabajar para que éstas sean aplicadas por la sociedad. Las políticas de Estado tienen una mirada limitada a una cuestión de género masculino o femenino, y por ello la propia Ley de Identidad de Género incorpora como requisito para que una persona adopte una nueva identidad, hacerse un examen psicológico (Hinojosa, J. 2018)

# Colombia



## **Particularidad histórica.**

Las poblaciones precolombinas se dedicaron a la agricultura. Estas culturas dejaron un legado importante en sistemas filosóficos, conceptos que tratan de la relación entre el hombre y la naturaleza, conceptos sobre la necesidad de la convivencia sosegada, la opción por el equilibrio, además de las artes basadas en la cerámica, el tejido, el cobre y el oro. En Colombia existieron culturas con calidad técnica y artística del oro como el pueblo Quimbaya, el Muisca, el Tairona y el Sinú.

La colonización inicia hacia 1509 y finaliza en 1822, cuando el criollo Simón Bolívar libera el territorio, de lo que alguna vez fue el Virreinato de Nueva Granada.

*“Nuestros pueblos estaban compuestos de comunidades diseminadas por valles y montañas. Eran tierras sin fronteras y la mayoría se movían de un lugar a otro de acuerdo a las temporadas o épocas de producción. Algunos pueblos habían logrado un buen grado de desarrollo,*

*como los pueblos Chibchas, Caribes, Motilones, Quimbayas y Nasas”.*

*En 1530 mujeres valientes como la Cacica Gaitana (autoridad civil y militar del pueblo indígena Nasa o Paéz), símbolo de dignidad, en compañía de los caciques Piuisa y Calarcá, entre otros, formaron un gran ejército para batir contra los invasores españoles que habían masacrado a 5.000 indígenas.*

*Mucho después, comenzaron las revueltas de las comunidades negras en Cartagena de Indias con el liderazgo de Domingo Biohó y Wiwa, su esposa, que animaron a esclavos y esclavas a escapar hacia las montañas. De las huidas efectivas nació San Basilio de Palenque como primera comunidad conformado por 37 cimarrones (esclavos y esclavas que lograban huir). Las mujeres africanas se rebelaron siempre con formas de resistencia radicales como el suicidio, el asesinato de hijos e hijas y el aborto provocado - la muerte era preferible a la esclavitud... Otra forma de resistencia fue la labor de las niñeras, nodrizas y ayas quienes utilizaron el cuidado de los niños y niñas de los amos para hacerles conocer sus valores culturales, por medio de historias y cantos de cuna.*

*Los esclavos y esclavas llegaron a través del comercio triangular instaurado por España. Solo hasta 1821 se abolió legalmente la esclavitud en el país.*

En 1779 se inician otras revueltas protagonizadas por mujeres como Antonia Santos, Manuela Beltrán y Policarpa Salavarrieta, La Pola. Fue la llamada 'rebelión de los comuneros'. En el municipio de Simacota, en el departamento de Santander, tuvo lugar el primer levantamiento comunero con la participación de los pueblos indígenas. Las revueltas se habían extendido por todas las tierras, incluyendo Venezuela”...

Escrito realizado por participantes en talleres temáticos

La historia de Colombia está atravesada por un hilo de violencia, sin un inicio y un fin determinado.

“El Dorado, así se le llamó a Colombia por su riqueza en biodiversidad, en especies de aves y en recursos naturales. “Ese don” ha sido el hilo que ha dotado al país de una historia atravesada por la violencia. Dicen algunas personas que la violencia llegó con los colonizadores españoles que no se la llevaron; realmente nunca se ha ido. Otras personas dicen que la violencia es hija de los pueblos originarios, que nació cuando éstos quisieron defenderse; y no ha desaparecido porque aún se defienden. Para otras personas, la violencia no es hija ni responsabilidad de nadie; no hay cómo controlarla. Para otras, la violencia nació en 1948. Y, para otras personas, la violencia en Colombia, sencillamente, es natural.

Durante toda su historia, en Colombia la resistencia de los pueblos indígenas ha sido fundamental. Su cosmovisión centrada en la fuerza de la naturaleza y las prácticas animistas les ha llevado a resistir al modelo económico neoliberal imperante en el mundo”.

Comentarios de participantes en talleres temáticos.

El conflicto colombiano además de largo y extenso, es altamente complejo por 2 razones: Ha ido mutando, transformándose con el pasar del tiempo, y cada vez involucra a más actores con ideologías desvirtuadas y con intereses comunes.

Algunos hitos históricos podrían aglutinarse de la siguiente manera:

- **Asesinato de líderes con fuerte apoyo popular y visionados como opción para el cambio.** Jorge Elié-

cer Gaitán y Luis Carlos Galán Sarmiento, liberales, fueron asesinados el 9 de abril 1948 y el 18 de agosto 1989, respectivamente.

A la muerte de Gaitán se la conoce como 'El Bogotazo' por la revuelta popular con fuertes enfrentamientos que produjo en Bogotá y que se extendió por todo el país, dando lugar a la guerra bipartidista o a lo que se conoce como 'La Violencia': enfrentamientos entre liberales (a los que se les llamaba 'katxiporros') y conservadores (llamados godos y de los que surgieron los 'txulavitas' o la policía conservadora, y los 'pájaros' o sicarios al margen del gobierno). Durante una década, hasta 1958, el país transcurrió en medio de asesinatos, masacres y desplazamientos forzados.

La muerte de Galán se le atribuye al cártel de Medellín, en asocio con los paramilitares y políticos (Semana 1996).

- **Configuración de actores armados.** La lucha armada por parte de diversos sectores de sociedad, algunos inspirados por la Revolución cubana, dio paso al **surgimiento de grupos guerrilleros**. En 1964, las 'Fuerzas Armadas Revolucionarias de Colombia – Ejército del Pueblo (FARC-EP)'. En 1965, el 'Ejército de Liberación Nacional (ELN)'. En 1967, el 'Ejército Popular de Liberación (EPL). En 1974, el 'Movimiento 19 de abril (M-19)'. Y, en 1984, surge la primera guerrilla indígena, 'Quintín Lame'.

En los 70's se dio la **configuración de los cárteles de la droga**; en 1976 el 'cartel de Medellín' y en 1977 el 'cártel de Cali' (Rovner, E. 2016) El nivel del poder del narcotráfico se



reflejó en la presencia de Pablo Escobar en el Congreso de la República en los 80's (fue elegido en la Cámara de Representantes)<sup>9</sup>, en la guerra entre los cárteles y en el 'Proceso 8.000' (proceso judicial emprendido hacia el presidente Ernesto Samper Pizano por ser elegido presidente con financiación del narcotráfico) (Cardona, J. 2017)

El 25 de noviembre de 1985 la guerrilla del M-19 ejecutó la '*Toma del Palacio de Justicia*'. La incursión duró más de 25 horas, con respuestas estatales que concluyeron en un campo de batalla con altos saldos de muertes y personas desaparecidas. Ha sido el hecho histórico que ha mostrado la responsabilidad del Estado en crímenes de lesa humanidad y en la influencia de las mafias del narcotráfico. La Comisión Interamericana de Derechos Humanos (CIDH) la ha calificado como masacre y en 2014 la Corte Interamericana de Derechos Humanos (IDH) condenó al Estado colombiano por desapariciones forzadas, ejecuciones extrajudiciales, detenciones arbitrarias e ilegales, torturas y negligencia para el esclarecimiento de los hechos (Semana 2014)

En 1986, durante el mandato de Virgilio Barco, se pone fin a cualquier negociación y aumenta la impunidad. Se inicia la '*Masacre de Trujillo*' (Comisión Nacional de Reparación y Reconciliación 2008), que duró 8 años, hasta 1994, en el departamento del Valle del Cauca, a través del terror implantado por

el narcotráfico y miembros del Ejército y Policía (Melo, V. 2008).

Tras la *legalización* de las Cooperativas de Vigilancia y Seguridad Privada, las '*CONVIVIR*', en 1995, se crearon las '*Autodefensas Campesinas de Córdoba y Urabá*' (ACCU), que al extender su campo de acción a todo el territorio nacional, en 1997 pasaron a llamarse '*Autodefensas Unidas de Colombia*' (AUC). Las AUC o grupos paramilitares se fortalecieron y expandieron con el apoyo empresarial, político y militar (Caicedo, E. 2009), generando desplazamientos masivos forzados de población y masacres como la de Mapiripán, El Aro, El Salado, Desplazamiento de Cacarica y la Operación Génesis (Comisión Nacional de Reparación y Reconciliación 2008).

- *Acuerdos políticos y desmovilizaciones de actores armados.* En 1958 liberales y conservadores firmaron el acuerdo de alternancia en el poder, '*Frente Nacional*' (liberales gobernaban 4 años, y los siguientes los gobernaban los conservadores). Dicho acuerdo duró 16 años; hasta 1974. Fue un periodo con un drástico aumento de la pobreza y la violencia se volcó hacia el movimiento campesino por su lucha por una reforma agraria (Suhner, S. 2002).

En 1984, consecuencia de los primeros diálogos de paz del Gobierno con las FARC-EP, 'Diálogos de la Uribe', surgió el partido político de la '*Unión Patriótica (UP)*' con el respaldo de sindicatos, grupos

---

<sup>9</sup> El Congreso de la República se divide en dos: A nivel nacional, el Senado de la República y la Cámara de Representantes. Y a nivel regional, Asambleas departamentales y los Concejos municipales.



estudiantiles, artistas, intelectuales, organizaciones cívicas, campesinos, indígenas, organizaciones de mujeres y otras organizaciones populares. La UP fue aniquilado por fuerzas estatales y paramilitares, a lo que se le denomina '*Genocidio de la UP*' (Florez, M. 2016). Por esto, el Consejo de Estado condenó a la Nación por la negligencia y actuación directa del Estado en los asesinatos de 2 candidatos presidenciales, 9 congresistas, decenas de diputados, alcaldes, dirigentes de '*Juntas de Acción Comunal*' (JAC), líderes sindicales y estudiantiles, docentes, etc., integrantes del partido (Redacción Judicial 2017).

Durante los años 90 sucedieron las *desmovilizaciones y entrega de armas de grupos guerrilleros* del M-19 y Quintín Lame, y desmovilizaciones parciales de las guerrillas EPL y ELN.

Durante el gobierno de Andrés Pastrana (1998-2002) Colombia empezó a recibir altísimas cantidades de dinero de Estados Unidos, en el marco del '*Plan Colombia*' o el acuerdo bilateral para la terminación del conflicto armado colombiano (Ballvé, T. 2009). Como resultados se observó el desarrollo tecnológico del Ejército, los impactos en la población por las fumigaciones con glifosato de cultivos de uso ilícito de coca y la expansión paramilitar (Chomsky, N. 2000).

Después, durante el mandato de Álvaro Uribe Vélez (2002-2010) se desarrollaron los '*acuerdos de Santa Fé del Ralito*' que desembocaron en supuestas *desmovilizaciones de las AUC* (realmente se ori-

ginó la segregación de los paramilitares y aumento de la impunidad) (Hinojosa, J. 2018). Durante este periodo, se instauró una dinámica de criminalización a toda oposición al Gobierno; se persiguió a líderes y lideresas, a ONG nacionales e internacionales a través de las llamadas '*chuzadas del DAS*' (Semana 2009); se ampliaron los efectivos del ejército a 500.000, mientras se negaba la existencia del conflicto y cualquier medida de negociación entre grupos armados; se realizaron los '*falsos positivos*' (asesinatos de civiles por parte del Ejército para aumentar las cifras de supuestas muertes de guerrilleros en combate) (Semana 2018); por lo que han sido condenados, hasta el momento, algunos militares (Marcos, A. 2018), se extraditaron los paramilitares desmovilizados; el Congreso llegó al 30% de integrantes paramilitares fenómeno catalogado como '*Para política*' (Gutiérrez, E. 2007) y se dio el auge de las transnacionales, especialmente de las dirigidas a la explotación de recursos naturales y la producción de hidrocarburos (Osorio, C. 2010).

- ***Acuerdos de paz con las FARC-EP.*** En 2011, con Juan Manuel Santos (2010-2018) como presidente, se aprobó la Ley 1448 con la cual se reconoció el conflicto y las víctimas del mismo y se iniciaron las '*negociaciones de la Habana*' o negociación del conflicto entre su gobierno y las FARC-EP y en noviembre del 2017 se firmó el '*Acuerdo Final de Paz*' entre las partes (Gobierno de Colombia 2016) Se renombraron a los paramilitares como '*bandas criminales*' (BACRIM) (El Mundo 2009)
- Se renombraron a los paramilitares como '*bandas criminales*'

(BACRIM)'; con la desmovilización y entrega de armas de las FARC-EP se reconfiguraron los actores armados ilegales y se agudizaron los asesinatos de líderes y lideresas de derechos humanos (El Tiempo 2018).

### **Particularidad cultural.**

Colombia también es un país pluricultural. Su población es de 44.725.543 (51% mujeres, 49% hombres), aproximadamente, y se distribuye en 85,94 % mestiza, 10,62 % negra, 3,43 % indígena y 0,01% Pueblo Romaní o gitano (DANE censo 2005).

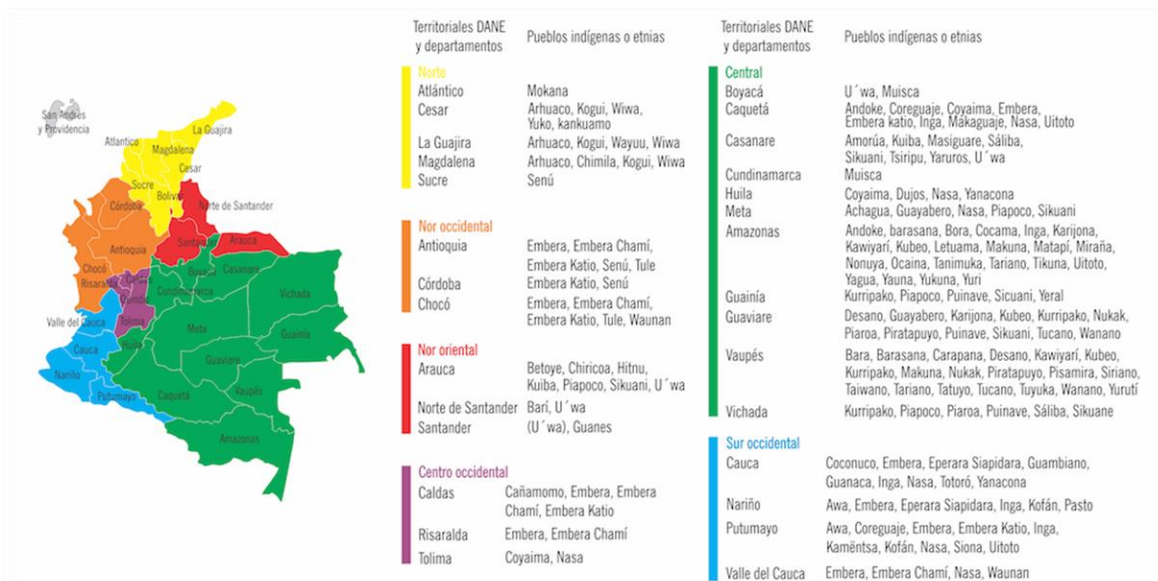
Las comunidades indígenas y afrodescendientes aportan para que la cultura colombiana, especialmente en lo relacionado con la lengua (solo el español es el idioma oficial), los ritos, el folklore y los conocimientos ancestrales en torno a la salud, la medicina tradicional, se mueva dentro de una amplia gama de diversidad.

**Población indígena.** No hay acuerdo sobre cuántos pueblos indígenas habitan el país. El Estado otorga un reconocimiento, las organizaciones indígenas otorgan otro y el autoreconocimiento desde lo étnico y cultural de las comuni-

dades indígenas también incide. Sin embargo, a nivel general, de acuerdo al censo de población de 2005, el Departamento Administrativo Nacional de Estadística (DANE) estipula que hay 87 pueblos indígenas a lo largo y ancho de Colombia. En el 2013 la Corte Constitucional expuso que de esos pueblos indígenas 36 están en peligro de extinción por causa del conflicto armado. La población indígena posee unas 60 lenguas aborígenes, algunas son: la lengua arawak (norte del país), la barbacoana (sur del país), la chibcha (Sierra Nevada Santa Marta), la makú (Llanos Orientales), la nasa yuwe (Cauca), la emberá (Chocó) y la camsá (Putumayo).



Indígena Nasa



### Etnias predominantes según divisiones territoriales del DANE

**Población afrodescendiente.** La población negra en Colombia viene reivindicando sus raíces ancestrales africanas y por ello se le denomina población afrodescendiente o afrocolombiana. Se encuentra, especialmente, en las costas del Atlántico y del Pacífico. Dentro de esta población se diferencian 3 culturas (Unidad para las Víctimas 2018):

- Las comunidades del Pacífico colombiano. Asentadas especialmente en los departamentos de Chocó, Valle del Cauca, Cauca y Nariño. El Pacífico del país en donde la población negra es mayoría. La influencia negra se percibe fácilmente en la música, el baile y la comida.
- La población raizal del Archipiélago de San Andrés, Providencia y Santa Catalina. Es una comunidad étnica con su propia lengua llamada Criole (se le considera diálecto caribeño con muchos africanismos). Culturalmente nace de sus raíces africanas, europeas y caribeñas. Representa el 35 % del total de habitantes del Archipiélago.

- La comunidad de San Basilio de Palenque, en el departamento de Bolívar. Se caracteriza por conservar la herencia cultural de los llamados cimarrones, quienes se rebelaron contra la esclavitud de la época colonial. Poseen su propia medicina tradicional, ritualidad y lengua que es una mezcla de español, portugués y lenguas bantúes (de África). Fue declarada en el 2005 Patrimonio Oral e Inmaterial de la Humanidad.

Colombia es un país con alta devoción y culto a los símbolos patrios, regidos por un decreto de 1967.

*“La gente tiene muy desarrollado el -sentido patriótico-. Por ejemplo, todos los días en la radio y televisión al dar las 18:00 horas se escucha el Himno Nacional; y hay personas, especialmente adultas mayores que al escucharlo se ponen de pies... Pocas celebraciones, incluyendo las de colegios, universidades y escuelas, escapan de poner el himno como el primer punto protocolario. La Bandera Nacional se suele izar en las fiestas nacionales y en actos en donde el “sentido patria” aflora. Junto con el escudo es obligatoria tenerla en todos los centros educativos del país y el Escudo Nacional se ve en las banderas de guerra del ejército, en los mambretes de*

la papelería institucional, en monumentos, iglesias y centros educativos”.

**Comentarios de participantes en talleres temáticos.**

### **Estructura social**

*“Colombia es un país muy clasista... Siempre nos estamos diferenciando por la forma de caminar, de vestir, de hablar, por el barrio en el que se vive, por el colegio o la universidad, hasta por el número de teléfono (en Cali hubo una época en que el número del teléfono de la casa denotaba el estrato socioeconómico)... Es muy fuerte; le damos mucha importancia a eso. Las facturas de los servicios públicos, la salud, la recreación se pagan de acuerdo al estrato”.*

*“Tras la conquista española el Dorado se convirtió en una sociedad excluyente, con niveles de desigualdad y de poder. Se formó un Estado Colonial con un solo nombre, una sola lengua y un solo dios, expulsando de la sociedad formal a la población indígena, negra y campesina...Es bonito imaginar el día en que El Dorado fue libre porque se independizó de España, pero esa independencia fue basada en la Revolución Francesa, con una visión burguesa y eurocéntrica que reprodujo las discriminaciones y creó nuevas tensiones sociales entre la población pobre y rica”.*

*Colombia es uno de los países con mayor desigualdad en la distribución de la riqueza, lo que ha generado que la estratificación social sea la base de los patrones relacionales y de que los rótulos y estereotipos sean identitarios para la población. Los estratos socioeconómicos son del 1 al 6; el 1 es el más pobre y el 6 es el más rico. En las ciudades hay zonas en donde los estratos son fácilmente identificables de acuerdo a las condiciones de las viviendas y el cubrimiento de las necesidades básicas. En las ciudades grandes, como Bogotá, Cali, Medellín y Barranquilla, el sector de la ciudad que se habita determina la clase social. En Bogotá y Barranquilla, por ejemplo, el norte es de clase media-alta, mientras que el sur se identifica como la zona de la gente “pobre”. A su vez, cada estrato puede tener niveles; puede haber estrato 1 alto, 1 medio y 1 bajo.*

**Comentarios de participantes en talleres temáticos**

Colombia es uno de los países con mayor desigualdad en la distribución de la riqueza, lo que ha generado que la estratificación social sea la base de los patrones relacionales y de que los rótulos y

estereotipos sean identitarios para la población. Los estratos socioeconómicos son del 1 al 6; el 1 es el más pobre y el 6 es el más rico. En las ciudades hay zonas en donde los estratos son fácilmente identificables de acuerdo a las condiciones de las viviendas y el cubrimiento de las necesidades básicas. En las ciudades grandes, como Bogotá, Cali, Medellín y Barranquilla, el sector de la ciudad que se habita determina la clase social. En Bogotá y Barranquilla, por ejemplo, el norte es de clase media-alta, mientras que el sur se identifica como la zona de la gente “pobre”. A su vez, cada estrato puede tener niveles; puede haber estrato 1 alto, 1 medio y 1 bajo.

Clase baja: Equivale a los estratos 1, 2 y 3. Es la mayoría de la población. Suele vivir en zonas periféricas de las ciudades y sus viviendas son humildes. Es la población más afectada por el subempleo, es decir trabajos informales con pocas o nulas garantías laborales (Gomez, L. 2007).

*“En algunos barrios puede que no haya agua, que las calles tengan barro y polvo porque no las pavimentan los gobiernos... Que no haya servicios de autobuses...”.*

*Se usa la palabra ‘rebusque’ para referirse a las iniciativas creativas de trabajo; hacer espectáculos en los semáforos, vender bolsas de plástico cuando llueve desprevenidamente, cobrar por ayudar a cruzar las calles cuando se inundan por fuertes lluvias, reciclar la basura de la ciudad (no se ve el reciclaje casero), vender minutos de móvil en las esquinas, cantar y vender cosas en los autobuses, revisar el aire de las ruedas y limpiar los cristales de los coches en los semáforos, vender por unidad cualquier producto, hacer servicio de taxi en motos, bicicletas y en coches viejos; a quienes prestan estos servicios, especialmente en coches, se les llama “piratas” (también se le dice “piratas” a las falsificaciones de libros, música, DVD, juegos, etc).*

*“La gente podrá ser muy pobre, pero es muy recursiva, muy creativa, incluso para lo malo”... En Colombia se arregla hasta una uña... Allá no*



*se tira todo como aquí... Tenemos "doctor" para las ollas a presión, para los zapatos, para todo... Puede haber un coche creado con partes de varios coches".*

**Comentario de participante en talleres temáticos**

La población de los estratos 1, 2 y 3 es la más afectada por lo que se le llama *subempleo*, es decir trabajos informales con pocas o nulas garantías laborales.

*Se usa la palabra 'rebusque' para referirse a las iniciativas creativas de trabajo; hacer espectáculo en los semáforos, vender bolsas de plástico cuando llueve desprevenidamente, cobrar por ayudar a cruzar las calles cuando se inundan por fuertes lluvias, reciclar la basura de la ciudad (no se ve el reciclaje casero), vender minutos de móvil en las esquinas, cantar y vender cosas en los autobuses, revisar el aire de las ruedas y limpiar los cristales de los coches en los semáforos, vender por unidad cualquier producto, hacer servicio de taxi en motos, bicicletas y en coches viejos; a quienes prestan estos servicios, especialmente en coches, se les llama "piratas" (también se le dice "piratas" a las falsificaciones de libros, música, DVD, juegos, etc). "La gente podrá ser muy pobre, pero es muy recursiva, muy creativa, incluso para lo malo"... En Colombia se arregla hasta una uña... Allí no se tira todo como aquí... Tenemos "doctor" para las ollas a presión, para los zapatos, para todo... Puede haber un coche creado con partes de varios coches".*

**Comentarios de participantes en talleres temáticos**

Clase media: En general, la tipifica los estratos 4 y 5. Oficialmente equivale a un 30 % de la población y engloba a las familias de cuatro personas que tienen ingresos mensuales alrededor de los 800 euros (Redacción del El País 2018). En estos estratos se ven viviendas en buenas condiciones, son familias con necesidades básicas cubiertas y con posibilidades de estudio en centro educativos privados. Puede representar la clase social más consumidora en los llamados *centros comerciales*. Esta clase social, por lo general, emplea personas de estratos 1,2 y 3 para las labores de limpieza en

los hogares, aunque no siempre con garantías laborales.

*En estos estratos se ven viviendas en buenas condiciones, son familias con necesidades básicas cubiertas y con posibilidades de estudio en centro educativos privados. Puede representar la clase social más consumidora en los llamados centros comerciales. Esta clase social, por lo general, emplea personas de estratos 1,2 y 3 para las labores de limpieza en los hogares, aunque no siempre con garantías laborales.*

**Comentario de participante en talleres temáticos**

Clase alta: Es el estrato 6 y representa la minoría del país, se estima que solo el 2,5 % de la población colombiana es rica (Correa, J. y Lozano, R. 2013). Las viviendas se caracterizan por detalles de opulencia y expansión, en sectores exclusivos de las ciudades con dificultad de acceso. No hace uso del transporte público y, por lo general, corresponde a familias propietarias de grandes empresas y negocios que priorizan la educación en centros privados de altos costos y en el exterior. Ha sido un estrato de un círculo cerrado entre las familias oligarcas tradicionales y grupos empresariales que mantienen estratégicamente el monopolio comercial del país.

Aunque aún no es oficial, se ha empezado a hablar de un estrato 7, relacionado con la población que tiene ingresos mensuales de 200 % por encima del promedio y con un alto consumo de marcas lujosas (Dinero 2014).

**Factores identitarios.** La diversidad cultural del país está marcada por las regiones de las que se compone. Las expresiones musicales, el vestido, los trajes típicos, la danza, la comida, la bebida y las fiestas son diferentes entre una región y otra.

*Cuando una llega aquí, la gente cree que todo Colombia es igual. Hay mucho desconocimiento de nuestra pluralidad y hay mucho estereotipo racial y social... Entre las mismas personas colombianas nos diferenciamos de una región a*



*otra, de un municipio a otro. Aunque como colombiana puedo decir que me caracteriza la creatividad, el pensamiento de creer que todo es posible, la alegría y la convicción de que cada día es diferente; no le tenemos miedo a que la vida nos cambie; solemos esperar que un día cualquiera nos podemos quedar sin nada y que siempre hay una solución para todo.*  
**Comentario de participante en talleres temáticos.**

Hay mucha variedad de alimentos, especialmente de verduras y frutas. El café de Colombia se reconoce mundialmente por su suavidad y aroma; se cultiva especialmente en los departamentos de Nariño, Norte de Santander, Antioquia, Valle del Cauca, Cundinamarca, Huila, Cauca, Tolima y en el Eje Cafetero, región conformada por los departamentos de Caldas, Quindío y Risaralda.

*Un sancocho siempre será un sancocho. Aunque con mas o menos carnes, con mas o menos yuca, pero en todo Colombia se le llama igual. Los tamales también tienen variaciones, pero siempre se llaman tamales... No se puede vivir sin el arroz, el plátano, la yuca y el maíz (las arepas son fundamentales en muchas zonas). Las comidas colombianas llevan mucho tiempo en prepararse.*

*Bebemos muchos jugos, zumos de verdad. La licuadora es un aparato que no puede faltar en las casas porque los jugos siempre están presentes. En algunas regiones, como las paisas, el agua panela es básica; se bebe caliente o fría con limón. El café y el chocolate son las bebidas principales para los desayunos y los encuentros sociales. Se bebe aguardiente y ron, pero puros, sin mezclarse con gaseosas.*

*Sin embargo, la influencia del capitalismo en el país es tan alta que hasta en la alimentación se ve. Hay supermercados donde venden alimentos importados, incluso hay supermecados de solo alimentos "gringos", más baratos que los locales, embutidos y cosas no naturales.*

**Comentarios de participantes en talleres temáticos.**

La ciudad de Popayán obtuvo la distinción de la UNESCO como Ciudad Gastronómica de la Humanidad en el año 2005; allí desde el 2003, en un formato académico, se celebra el Congreso Nacional

Gastronómico de Popayán al que se invitan países como Perú, Brasil, España, Chile, México, Italia y Francia.

En la música hay instrumentos y bailes que se consideran propios. A saber:

- El tiple, es el instrumento nacional de Colombia. Es como una guitarra pero, con 12 cuerdas. Su principal uso es para acompañar la música propia del país denominada 'música típica'. El triple interpreta ritmos como el bambuco, el pasillo y la 'trova paisa' (equivalente a los bertsolaris vascos).
- La cumbia, se la considera la expresión pura del mestizaje colombiano. Es una mezcla africana, española e indígena. Surgió en el Caribe colombiano, o la Costa Atlántica. Se dice que era la danza de la población esclava mientras tenía los pies encadenados. "En Colombia cuando una persona es coja le decimos 'pata cumbia'... Se asocia a la cumbia porque el paso de ese baile es suave, corto, producto de cuando los esclavos y esclavas, teniendo los pies atados, movían sus caderas y rodillas al ritmo de la música...", dice una de las participantes.
- La champeta, es un baile surgido en el Palenque de San Basilio, en Cartagena de Indias, en el Caribe colombiano. Se considera un baile de protesta y de contenido social. Posee lenguaje popular y expresión de vivencias contestatarias a la discriminación, la exclusión y estigmatización social.
- El vallenato, nacido en el Caribe colombiano, entre los departamentos de la Guajira, Cesar y Magdalena. Está basado en el acordeón y sus orígenes se remite a la tradición oral de los *juglares*, quienes acompañados

con el acordeón contaba y transmitían historias de manera oral.

- Las culturas afrodescendiente e indígena hace de Colombia un territorio de múltiples prácticas medicinales ancestrales; aunque muchas se mantienen en la clandestinidad porque el sistema de salud no permite acercarse a ellas; sin embargo hay procesos reivindicativos importantes en la actualidad como el que están haciendo las mujeres del Pacífico sobre las “parteras” y las prácticas de las comunidades indígenas del Cauca que tratan, en medio de diversas dificultades, llevar a cabo sus prácticas medicinales en sus propios territorios y a base de plantas, entre ellas la coca.

## **Particularidad de medio ambiente y cambio climático.**

**Características biogeográficas.** Colombia cuenta con una posición geográfica estratégica en el hemisferio americano. Por una parte, es un punto de enlace entre los países del norte y del sur en el hemisferio y, por otra, posee amplias costas sobre los océanos Atlántico y Pacífico. Dicha ubicación le permite ser la puerta de entrada a América del Sur y disponer de puertos hacia el resto de América, Europa y los países de la Cuenca del Pacífico. Su localización en la zona ecuatorial determina la existencia de una gran variedad de climas y ecosistemas. Esta diversidad climática y de paisajes es enorme gracias a la existencia de cinco regiones diversas: la región andina, conformada por tres divisiones de la Cordillera de los Andes; la región Amazónica, considerada el pulmón del planeta; la región Caribe, en la costa

norte de Colombia; la región de la Orinoquía, con enormes llanuras. Colombia es también rica en diversidad biológica.

**Recursos Naturales y ecosistemas estratégicos.** Colombia es con Brasil el país con mayor riqueza en cuanto a especies, que se concentran en la región Andina con cerca de 10.000 especies, seguida por 6.800 en la región Amazónica, 7.500 especies en la región Pacífica, 3.429 especies en la región Caribe, 2.200 especies en la región de la Orinoquía y 824 especies en la región insular.

Los andes en el sur de Colombia se divide en tres ramales: las cordilleras Occidental, Central y Oriental. Las cordilleras dan lugar a numerosos valles, cañones, mesetas y un sistema fluvial cuyos principales ríos son el Cauca y el Magdalena. Los Andes tropicales son considerados como una de las ecorregiones terrestres prioritarias a nivel mundial. En Colombia, representa el 23% de su territorio con un amplio conjunto de formaciones vegetales, representadas por páramos, bosques altoandinos, andinos y subandinos con algunos enclaves secos, que han cobrado importancia en el contexto nacional y mundial por ser ecosistemas únicos, frágiles y estratégicos, en donde las presiones antrópicas han reducido el hábitat para las especies que allí se desarrollan. En especial el ecosistema de páramos donde no sólo viven muchas especies únicas en el mundo, sino que son la fuente del 70% del agua dulce en Colombia. Además, los páramos regulan el ciclo hidrológico, almacenan carbono atmosférico y son corredores biológicos para una gran cantidad de especies de flora y fauna. El país cuenta con 44.25% de los páramos sudamericanos (Rodríguez 2004).

Otro de los ecosistemas estratégicos presentes en Colombia es La Amazonia, la porción colombiana representa 6,4%

del total del bioma amazónico y 41,8% del territorio nacional. Los bosques naturales amazónicos de Colombia por su ubicación en el piedemonte andino, presentan una mayor diversidad ecosistémica que los brasileros y tienen una belleza escénica excepcional. Sin embargo, casi 20% ya ha sido intervenida debido a las dinámicas económicas extractivistas, como lo son; la extracción de madera, los cultivos ilícitos y la minería. Destruyendo, progresivamente los ecosistemas y sus riquezas (Ramírez J et al. 2013).

La región amazónica en el contexto mundial es estratégica debido a su capacidad para regular el clima regional debido a la gran afluencia de fuentes hídricas y al ciclo del agua, esta área emite vapor de agua a la atmósfera, el cual circula en los ámbitos regional y global, permitiendo las precipitaciones dentro y fuera de la misma región (Ramírez J et al. 2013).



Selva amazónica colombiana, Fuente:

Adicionalmente, Colombia cuenta con un gran potencial de recursos energéticos (carbón, principalmente en la Guajira). La explotación petrolífera es una de las actividades principales de la economía nacional y generadora de gran cantidad de divisas. Entre los recursos naturales de exportación se encuentran el oro, el níquel, el cobre, la plata, el platino y las esmeraldas. La larga variedad de pisos térmicos permite que exista una importante producción agrícola y ganadera. La industria forestal y la pesca

también son importantes en la economía colombiana.

Colombia tiene el 34vo lugar del total del petróleo crudo probado a nivel mundial, contando con 2.445.000,000 barriles. Las regiones de Llanos, Valle de Magdalena y Cordillera Oriental de Colombia están entre las cuencas sedimentarias productoras de petróleo más grandes del mundo (U.S. Geological Survey World Energy Assessment Team, 2000; Mann et al., 2006; citados en Mora et. al., 2010).

Según el reporte estadístico anual de minería y las estadísticas de producción mineral, en el año 2012 se reportó para Colombia la producción de 85,8 millones de toneladas métricas de minerales, ocupando el 11vo lugar de producción mundial. En cuanto al oro fueron 55.9 toneladas métricas las que se aprovecharon. La producción de níquel fue de 37.8 miles de toneladas métricas y la de plata fue de 24 toneladas (Krentz, 2013). Las reservas de gas natural probadas en Colombia en el año 2014, alcanzaron un total de 4,758.51 gpc, siendo el departamento con mayor aprovechamiento es el de La Guajira con un total de producción de 1,000.9 mpcd (UPME, 2016).

**Problemas ambientales y cambio climático.** Colombia es considerada uno de los países megadiversos. Se ha estimado que esta gran diversidad de especies corresponde al 10% de las especies existentes en el mundo. Pese a eso, esta misma riqueza es fuente de debilidad debido a los impactos que sobre el medio ambiente tienen factores como la colonización incontrolada, cambios en el hábitat (ganadería extensiva, tala de bosques, explotación minera, vías por áreas protegidas); alta vulnerabilidad al cambio climático; las especies invasoras (ejemplo, rana toro, buchón de agua, el

retamo espinoso); sobre explotación de los recursos; y contaminación.

Además, es altamente vulnerable a los impactos cada vez más intensos generados por el cambio climático. Las inundaciones y las sequías directamente relacionadas al fenómeno del Niño (se caracteriza por temperaturas oceánicas inusualmente calientes sobre la zona ecuatorial del Océano Pacífico y sequías) y la Niña (aumento considerable de las precipitaciones y una disminución de las temperaturas). Al mismo tiempo, se ha visto la desaparición del 18 % de las áreas glaciares que existen en el territorio en los últimos 7 años, el blanqueamiento de los corales debido al aumento de la temperatura y acidificación del mar y la erosión de las zonas costeras (Torres et al. 2015).

El fenómeno de La Niña del año 2010 a 2011 causó gran repercusión en el clima de Colombia, generando emergencias asociadas a inundaciones lentas, crecientes súbitas y deslizamientos de tierra, con las consecuentes pérdidas humanas (3 millones de personas perjudicadas) y materiales (81,5 hectáreas de tierras de cultivos inundadas) (Euscátegui, C. y Hurtado, G. 2012).



Población municipio de Campo de la Cruz, Atlántico, de Colombia inundada como consecuencia de la Niña del 2010-2011. Fuente: (Semana 2010)

*“Algunos de los efectos del cambio climático en Colombia son; las inundaciones que dañan las cosechas e impacta negativamente la agricultura y la economía, como consecuencia se ha aumentado la pobreza.*

*Estamos viendo que el cambio climático es la consecuencia del progreso, a costa de la destrucción de la naturaleza”*

**Comentario de participante en talleres temáticos**

Aunque el 52,7% del área total de Colombia está cubierta por árboles de más de 5 metros y una cubierta de dosel de más del 10 por ciento, la deforestación a resultado en una pérdida de cobertura forestal del 9,2 % entre 1990 a 2015, otorgando a Colombia el puesto 10 de los países con mayor pérdida de áreas forestales entre 1990 a 2015 (PNUD 2018).

Los ecosistemas más susceptibles a desaparecer por efectos del cambio climático (variación en precipitación y temperatura) son los de alta montaña, páramos y glaciares, asociado a la pérdida de cobertura forestal está, abastecimiento de agua ya que las principales fuentes de agua están ubicadas en los Andes colombianos. Actualmente, la costa caribe y la región de Santander son los territorios más afectados, dándose en la Guajira una emergencia de abastecimiento creando una crisis humanitaria que ha agravado desde el 2003 (Daza, A. 2016).

## **Particularidad geopolítica.**

Desde la Constitución Política de 1991, Colombia es una república unitaria, con una administración presumiblemente descentralizada. Para ello, se divide en 32 departamentos que se gobiernan desde las ciudades capitales y el Distrito Capital de Bogotá. Los departamentos configuran regiones culturales y económicas variadas. Los recursos económicos se trasladan de la nación a los



departamentos y de los departamentos a los municipios.

Cada departamento se compone del conjunto de municipios. Se estiman unos 1.122 municipios, incluyendo 5 distritos especiales que corresponden a municipios destacados por aspectos económicos, políticos y poblacionales. Éstos son: Distrito Capital de Bogotá, Distrito Especial, Industrial y Portuario de Barranquilla, Distrito Especial, Turístico y Cultural de Cartagena, Distrito Turístico, Cultural e Histórico de Santa Marta y Distrito Especial, Industrial, Portuario, Biodiverso y Ecoturísticos de Buenaventura.

El voto no es obligatorio lo que da espacio para la corrupción como medio para incitar a la población a ejercer este derecho. Algunas estrategias de corrupción en temporada electoral, altamente conocidas son:

- Compra de votos por parte de los políticos. Pueden pagar desde \$20.000 hasta el pago de mercados, gasolina para el transporte o una comida.
- Manipulación de la población más vulnerable. Con promesas basadas en la satisfacción de necesidades básicas que luego no se cumplen o son cumplidas bajo escasos estándares de seguridad y dignidad (por ejemplo, viviendas construidas en terrenos no aptos o sin escrituras). También se dan las amenazas de suprimir salarios o algún beneficio (que suelen ser necesidades y no privilegios).
- Persuasión a través de empresarios y votos a cambio de beneficios laborales.

Los partidos políticos son numerosos y surgen de acuerdo a las coyunturas sociopolíticas; pocos perduran, otros se

han transformado y otros siguen emergiendo. Los actualmente vigentes son:

#### De derecha:

- Partido Liberal
- Partido Conservador
- Cambio radical
- Movimiento independiente de renovación absoluta (MIRA). Sus inicios están ligados a religiones protestantes.
- Partido social de unidad nacional (Partido de la U).
- Somos región Colombia.
- Opción ciudadana.
- Centro democrático.
- Lista de la decencia.
- Colombia justa libre.

#### De izquierda:

- Unión patriótica.
- Polo democrático alternativo (PDA).
- Alianza verde.
- Fuerza alternativa revolucionaria del común (FARC).

#### De minorías étnicas:

- Alianza social independiente.
- Autoridades indígenas de Colombia.
- Movimiento alternativo indígena y social.

Colombia, es un país que ha atentado contra sus riquezas en un conflicto interno de más de 50 años. Es el único país suramericano con dos mares y con una variedad de climas que lo convierten en privilegiado en cuanto a recursos naturales.

En 2011 Colombia se convirtió en petrolero al extraer un millón de barriles diarios que van todos a los Estados Unidos. Es uno de los países más desiguales de la región y el conflicto interno consume el mayor presupuesto.



Actualmente, tras las últimas elecciones presidenciales, con Iván Duque como presidente, Alvaro Uribe Velez regresa al poder y libra una ardua lucha en contra del proceso de paz entre las FARC-EP y el gobierno del expresidente Juan Manuel Santos.

*Con los países fronterizos como Ecuador y Perú maneja tensiones en cuanto al manejo y afectación de los grupos armados. Se conoce por ejemplo que paramilitares han llegado hasta las costas de Esmeralda en Ecuador y que en la frontera entre los dos países se presentan confrontaciones armadas. Con Venezuela hay una especial relación tensa en cuanto a los sistemas económico, político y social. Colombia ha acusado a Venezuela, en especial a los gobiernos de Chávez y Maduro, de apoyar a las FARC-EP.*  
**Comentarios de participantes en talleres temáticos.**

El conflicto fronterizo colombo venezolano es totalmente actual y con graves efectos económicos para los dos países. Al finalizar el 2010, el comercio entre estos estados se redujo a cero, después de registrar un balance cercano a los 7 mil millones de dólares al año en las exportaciones de Colombia hacia Venezuela (Garavito, Montes y Esguerra 2013).

Por otro lado, una vieja tensión con Nicaragua por el Archipiélago de San Andrés y Providencia, en el Caribe, se recreó durante el gobierno de Juan Manuel Santos. Nicaragua planteó un litigio jurídico internacional, ante la Corte de la Haya, con el apoyo de Venezuela, visionándose incluso posibles incursiones armadas. El resultado fue, en el 2012, la nueva pérdida para Colombia de 75.000 km<sup>2</sup> de mar territorial en el archipiélago de San Andrés. Esta pérdida representa la segunda cesión de territorio a Nicaragua (la anterior fue en 1928 la cesión de la Costa de Mosquitia).

Con Italia, Alemania, China y Japón, Colombia mantiene relaciones comerciales

en temas de importación y tratados de libre comercio (TLC).

Con países como Israel, y en concordancia con la relación que sostiene con EEUU, Colombia apoya militarmente. Israel aporta formación en armas y técnicas bélicas y Colombia aporta hombres al ejército israelí.

*... Uno se viene a enterar de esas cosas con el paso del tiempo y saliendo del país. De joven admiraba a los soldados que regresaban del Sinaí con papiros para regalar a las familias y amistades... Se decía que al Sinaí llevaban a los soldados más guapos y grandes, y eso era de orgullo... Ahora sé que Israel no le pide visado a la gente colombiana por el apoyo que se le da en la guerra contra Palestina; que tristeza.*

**Comentarios de personas participantes en talleres temáticos**

**Relación con Estados Unidos.** Colombia representa el principal aliado de EEUU en Suramérica en cuestión militar y económica; se considera como punto estratégico para la expansión del poder norteamericano. Los países han mantenido una relación bajo los intereses económicos y de la preservación del 'estatu quo' basado en la lucha anticomunista.

Ante la posibilidad de que las ideas comunistas adoptadas por Cuba se extendieran, Estados Unidos propuso la Alianza para el Progreso que convirtió a Colombia en una de las principales beneficiarias de la Agencia para el Desarrollo Internacional. De esto se desprende una relación política tensa con Cuba a la que Colombia considera altamente influyente para la creación de guerrillas.

El Plan Colombia, ideado para la supuesta lucha contra el narcotráfico ha marcado una clara influencia del país norteamericano que con un gran aporte económico consigue la subordinación colombiana ante sus dictámenes y el establecimiento de sus fuerzas armadas

en el territorio colombiano. De hecho, en Colombia están establecidas 7 bases norteamericanas: Apiay (departamento del Meta), Malambo (departamento del Atlántico), Cartagena y Palenquero (departamento de Bolívar), Tolemaida (departamento de Cundinamarca), Laramida (departamento de Caquetá) y Bahía Málaga (Pacífico, departamento del Valle del Cauca).

Con dichas bases, Colombia sería clave como base logística y de agresión armada contra Caracas, en la lucha contra la República Bolivariana de Venezuela que se ha negado a instaurar un sistema neoliberal como exige Washington para la región.

## **Particularidad económica.**

Colombia es la economía número 40 por volumen de PIB. Su deuda pública en 2016 fue de 128.165 millones de euros, con una deuda del 50,66% del PIB. Su deuda per cápita es de 2.629€ euros por habitante. El PIB per cápita de Colombia en 2017 fue de 5.552€ euros, con lo que ocupa el puesto 90 de la tabla, así el nivel de vida de sus habitantes es muy bajo en relación al resto de los 196 países del ranking de PIB per cápita (Alldatanow, S.L 2018).

En los últimos años la economía colombiana ha experimentado un significativo auge gracias al clima de seguridad jurídica, los incentivos fiscales, la buena gestión macroeconómica y una significativa entrada de capitales extranjeros, que han dado lugar a altas tasas de crecimiento, con baja inflación y poco endeudamiento público.

El sector agropecuario, el cual, a pesar de la disminución histórica registrada en los últimos años, sigue teniendo una alta participación en el producto agregado del país con productos como algodón,

café, caña de azúcar, maíz, arroz, cacao, banano, papa, oleaginosas y flores, entre otros. La industria manufacturera, sector en el cual hacen fuerte presencia las bebidas, los alimentos, los textiles y los productos químicos ha estado en alza. El sector de servicios la construcción, el turismo, la vivienda, financiero. El sector minero y energético decayó durante el año 2016, por causa de las bajas del precio del petróleo (Oficina de Información Diplomática del Ministerio de Asuntos Exteriores y de Cooperación 2017)

*En las primeras décadas del s. XX llegó otro monstruo: el crecimiento económico, ligado a las élites oligarcas y burguesas modernas (presentes en las cúpulas de los partidos liberal y conservador). Como consecuencia, en los años 20 y 30 el movimiento obrero, alimentado por el malestar de sectores de la población afectados por la desigualdad y la discriminación, aumentó y generó un conflicto con quienes no permitían el cambio*

*Con la entrada del sistema neoliberal las pequeñas empresas quebraron o se disolvieron. Los países del norte han llegado a comprar las empresas de los países del sur que son lideradas y administradas por gente local, pero el capital es extranjero. El gobierno colombiano hace pactos con los empresarios del norte y así manipulan incluso todos los medios de comunicación. Un ejemplo es el del Grupo Prisa de España; el dueño de aquí siendo el mismo de allá, favorece la manipulación de información. Es por eso que siempre leemos lo mismo y la realidad llega sesgada.*

**Comentarios de participantes en talleres temáticos.**

El periodo presidencial de Cesar Gaviria Trujillo (1990-1994) se considera el “trampolín” para la implementación de las políticas económicas neoliberales.

## **Particularidad en derechos humanos.**

Colombia, con una población de 49.292.000 personas, se encuentra en la posición 29 de la

tabla de población, compuesta por 196 países y presenta una moderada densidad de población, 43 habitantes por Km<sup>2</sup> (Alldatanow, S.L 2018)

El Índice de Desarrollo Humano o IDH, indica que la población colombiana tiene una alta calidad de vida. Ocupa el puesto 90 de 188 países con un índice de 0.747 se encuentra entre los países con un desarrollo humano alto de acuerdo con el último informe publicado por el PNUD en 2018. Sin embargo, representa el segundo país con más concentración de desigualdad de América Latina; cada día los ricos son más ricos y los pobres son más pobres. Más del 28% de la población colombiana está por debajo de la línea de pobreza, reflejado en inseguridad alimentaria, acceso a trabajo, alimentos y agua, de forma digna (PNUD 2018).

En cuanto al Índice de Percepción de la Corrupción del sector público en Colombia ha sido de 37 puntos, así pues, sus habitantes creen que existe mucha corrupción en el sector público.

En 1991 se firmó la nueva Constitución Política de Colombia con un importante giro en cuanto al reconocimiento de las libertades religiosas y políticas, y en cuanto al reconocimiento de las comunidades indígenas y afrodescendientes. No obstante, la población indígena y afrodescendiente es particularmente vulnerable para las ocupaciones forzadas y el despojo de sus lugares sagrados, además de la explotación de sus tierras porque habitan en territorios colectivos ricos en recursos naturales y ubicados en lugares próximos a las fronteras, propicios para los cultivos ilícitos y el traslado de drogas.

En los procesos reivindicativos de los derechos humanos se resalta la población indígena que ha logrado hacer de su organización comunitaria un ejemplo de

lucha por su reconocimiento como pueblos originarios. A la par las poblaciones afrodescendientes se concentran en recuperar sus raíces africanas y sus derechos como minoría étnica.

*En Colombia no hay muchas garantías sociales: si no se trabaja no se come. No hay subsidios de desempleo (paro) y cuando ha habido medidas en torno a ello han terminado minadas de corrupción y malos manejos. Existe el salario mínimo que nunca responde a los verdaderos costes de vida.*

*Las altas sumas que recibe de Estados Unidos históricamente han sido destinadas al sector militar y no a las soluciones para el hambre, la miseria y el difícil acceso a la educación y la salud de la mayoría de su población.*

*La mal llamada democracia colombiana no permite la libre expresión y las denuncias en contra de los gobiernos en el poder. Está mal visto que las personas exijan sus derechos y las manifestaciones, con frecuencia, se ven como un obstáculo para la "normalidad" de la vida cotidiana. Por ejemplo, a quienes van al trabajo les molesta que quienes se manifiestan no dejen transitar por las vías. Las pocas manifestaciones que hay muchas veces son manipuladas por los medios de comunicación y pocas veces responden a ideas de grupos mayoritarios o consensuadas. La oposición se criminaliza; si se está en desacuerdo se es criminal y terrorista. Se persiguen a las personas que publica y arduamente defienden los derechos humanos; en la mayoría de los casos se justifica la persecución con la acusación de colaborar con actores armados al margen de la ley.*

*La educación es muy costosa; estudiar es un privilegio. Y quienes logran estudiar no siempre consiguen trabajar en lo que estudiaron porque no hay salida laboral y no se puede mejorar la economía familiar. En el caso de las mujeres, aunque muchas están estudiando, no postergan sus proyectos de maternidad que las saca fácilmente del mercado laboral porque no hay garantías para que tras su periodo de gestación puedan reintegrarse laboralmente.*

*Comentarios de participantes en talleres temáticos.*

Colombia presenta una de las mayores inequidades en la distribución de la tierra: solo 2.600 propietarios son dueños del 70% de la tierra.

Más de 3 millones son personas desplazadas forzadamente, la segunda cifra más alta del mundo después de Sudán. Con 43.035.394 millones de habitantes, Colombia presenta 3,2 millones personas desplazadas (casi el 50% de las familias desplazadas están encabezadas por mujeres). El desplazamiento forzado y el despojo de tierras, a través del terror implantado por actores armados, son las estrategias para adquirir territorios en beneficio de terratenientes, traficantes de drogas y multinacionales, especialmente de las extractivistas y las productoras de hidrocarburos.

**Impactos del conflicto armado.** Tras un prolongado conflicto armado interno se originan secuelas en la totalidad de la población. Secuelas que no solo se dirigen hacia lo físico, sino también hacia lo emocional y lo relacional. Los daños son heterogéneos y diversos, son particulares de acuerdo al territorio, a la población, a la edad, al género, al ciclo de vida y a los hechos victimizantes, entre otros factores. Además, el conflicto armado colombiano se ha desarrollado en medio de un clima de corrupción e impunidad que ha impedido a las víctimas adelantar procesos para garantizar sus derechos de verdad, justicia y reparación, y en medio de una alta debilidad institucional que ha perpetuado las crisis humanitarias desde la violación sistemática de derechos humanos. Al 2017, la guerra le había dejado al país, según el Registro Único de Víctimas (RUV)<sup>10</sup>:

- 10.587 víctimas de despojo forzado de tierras.
- 91.702 víctimas de actos terroristas o combates.
- 317.468 víctimas de amenazas.
- 16.238 víctimas de delitos contra la libertad e integridad sexual.

- 164.238 víctimas de desaparición forzada.
- 6.937.205 víctimas de desplazamiento forzado.
- 978.906 víctimas de homicidio.
- 11.062 víctimas de minas anti-persona.
- 107.460 víctimas por pérdida de bienes.
- 33.511 víctimas de secuestro.
- 8.022 víctimas por vinculación de niños, niñas y adolescentes (NNA) a los grupos armados.
- 10.029 víctimas de tortura.

Las víctimas reclaman y esperan no solo garantías de seguridad y no repetición frente a los hechos de violencia, sino también el cumplimiento de lo señalado en el Acuerdo y en la Ley 1448 de 2011 (Ley de Víctimas y Restitución de Tierras). Sin embargo, la implementación de la Ley ha tenido dificultades tales como la desarticulación institucional, la falta de respuesta adecuada a las necesidades de las víctimas y la falta de cobertura.

De igual forma, aún no se cuenta con una política pública que garantice la atención psicosocial y la atención integral en salud física a las víctimas de graves violaciones de DDHH. Aunque el Estado viene implementando el Programa de Atención Psicosocial y Salud Integral a Víctimas del Conflicto Armado (PA-PSIVI), como parte de las medidas de asistencia y rehabilitación de la Ley 1448 de 2011, no integra criterios diferenciales frente a la atención a víctimas como: gratuidad, preferencia, especialidad y plenitud; ni cumple con elementos esenciales del derecho a la salud como disponibilidad, accesibilidad, aceptabilidad y calidad.

<sup>10</sup> Registro Único de Víctimas (RUV). Disponible en: <https://rni.unidadvictimas.gov.co/RUV>

**Migraciones.** Las migraciones hacia el exterior se dan especialmente hacia los países limítrofes. Las migraciones se realizan por múltiples objetivos en tanto proyectos de vida como estudios, trabajo o para buscar mejores condiciones de vida.

*Para viajar las personas colombianas no lo tienen nada fácil, incluso para ir a Ecuador es indispensable contar con un certificado de antecedentes penales; es por eso que los destinos a Europa y EEUU son tan complicados que se convierten en grandes retos y sueños.*

**Comentarios de participantes en talleres temáticos**

**Violencia contra las mujeres.** Colombia fue de los primeros países de Suramérica donde la mujer tuvo derecho a votar, pero no ha tenido ninguna mujer presidente de la nación.

El país posee leyes, programas, proyectos contra la violencia hacia las mujeres y ha ratificado todos los tratados internacionales vigentes sobre derechos humanos y derechos de las mujeres. Sin embargo, es uno de los países suramericanos con menor representación política de las mujeres, por debajo de la paridad justa en proporción de mujeres del país. Para las mujeres colombianas es limitado su acceso al mercado laboral con garantías laborales; sus salarios son significativamente diferentes a los de los hombres; son víctimas de amenazas, abuso sexual, violaciones, embarazos y abortos forzados, esclavitud sexual, tortura y feminicidios (ONU 2018); los datos de las agresiones en su contra van en aumento.

Según Medicina Legal, en lo que va del 2018 se han registrado 94 feminicidios, solo en la ciudad de Bogotá. Se estima que muere 1 mujer cada 3 días a manos de su pareja o expareja. Adicionalmente, el sistema de justicia y de salud

cuenta con enormes barreras que atentan contra la protección de la mujer (Lopez 2018).

Amnistía Internacional ha señalado que en Colombia las mujeres y niñas son objeto de una violencia sexual generalizada y sistemática a manos de todas las partes del conflicto armado. Su cuerpo es usado para sembrar el terror en las comunidades, demostrar el control y poder de los territorios, obligar a las familias a desplazarse para apropiarse de sus tierras y como venganza de los adversarios. Las mujeres son escogidas como víctimas también como represalias por su labor como defensoras de derechos humanos o como líderes comunitarias y sociales, o en un intento de silenciarlas cuando denuncian casos. Muy pocos autores de crímenes de violencia sexual cometidos durante el conflicto colombiano han comparecido ante la justicia.

El informe Basta Ya (2013) señala que los impactos psicosociales que ha dejado la guerra han afectado de manera diferencial y específica a mujeres, hombres, jóvenes, niños y niñas. Para el caso de las mujeres se menciona que “En Colombia las mujeres han sido víctimas de múltiples, atroces y sistemáticos crímenes en el marco del conflicto armado, aunado a que son quienes padecen y enfrentan los daños provocados por la violencia en su condición de sobrevivientes. La violencia ha dejado huellas profundas en sus cuerpos y en su psiquis; ha trastocado su cotidianidad y sus creencias, y ha alterado sus proyectos de vida al desestructurar sus familias y desterrarlas de lugares donde proyectaban su futuro” (Centro nacional de memoria Historica 2013).

Algunas mujeres destacadas en la historia de este país son:



**María Mende Guagua, Angelina Guyumus (La Gaitana).** Mujeres cacicas que fueron fundamentales para mantener la resistencia indígena contra la invasión española. El termino cacique-cacica en los pueblos indígenas de América hace alusión a autoridad, líder, derivado de antiguas maneras de organización.



**Antonia Santos (1782-1819).** Santanderina que expresó su descontento social y económico contra el gobierno colonial. Fue clave en la proyección del movimiento insurreccional de los Comuneros. Antonia combatió el Régimen del Terror apoyando al ejército patriota en la Campaña Libertadora de 1819.

**María Eugenia Rojas (1932).** Conocida como “La Capitana”, hija del general Gustavo Rojas Pinilla. Fue la primera mujer en aspirar a la presidencia de la república (primera mujer con esa posición en toda América del Sur). Coadyuvó en la aprobación del derecho al voto a las mujeres, la libertad del ejercicio profesional, el derecho a prestaciones sociales, el derecho a la posesión y a la propiedad privada.



**Policarpa Salazarrieta (1795-1817).** Conocida como ‘La Pola’. Fue una de las mujeres más representativas de la revolución independentista por su colaboración y apoyo al ejército patriota. Fue la primera mujer ejecutada por concepto de crimen político. Muchas mujeres fueron igualmente asesinadas durante la ocupación española, pero el caso de La Pola ha trascendido por su conocida valentía

y coraje; su muerte inspiró a poetas, escritores y dramaturgos para inmortalizar su historia.



**Débora Arango (1907-2005).**

Pintora expresionista y acuarelista colombiana. En sus obras abordó la crítica social y política además de ser la primera pintora colombiana en pintar desnudos femeninos.

**Aida Quilcué (1986).** Lideresa del movimiento indígena colombiano en el departamento del Cauca. Fue la primera mujer en ocupar el cargo de Consejera mayor del Consejo Regional Indígena del Cauca (CRIC).

**Ángela Becerra Acevedo (1957).** Escritora novelista y poeta, ganadora del Premio Planeta-Casa de América 2009, del Premio Azorín 2005 y de cuatro Latin Literary Award de Chicago. Vive en Barcelona y es columnista del diario gratuito ADN.

**Laura Restrepo Casabianca (1950).** Filósofa, periodista y escritora. En 1983 fue parte de la comisión negociadora de paz entre el gobierno y la guerrilla M-19. Su reportaje “Historia de un entusiasmo” le originó amenazas de muerte por lo que tuvo que vivir en exilio político durante cinco años entre México y Madrid. Ganadora del Premio Alfaguara y del Grinzane Cavou.

**Alba Lucía Ángel Marulanda (1939).** Conocida como ‘Albalú’ es escritora de teatro, ensayos y poesía. Muchas de sus obras tratan temas como los derechos de la mujer y su historia.

**Consuelo Lago (1930).** Pintora y caricaturista, creadora del comic ‘La Negra

Nieves', que desde la crítica y la inteligencia retoma la actualidad nacional con el toque de humor femenino. Se la crítica desde la idea que muestra a la mujer negra desde la lógica de la mujer blanca y burguesa.



**Leonor Gonzales Mina (1934).** Conocida como 'La Negra Grande de Colombia', es cantante,

actriz, folklorista y exrepresentante a la Cámara.

**Sonia Bazanta Vides (1948).** Conocida como Totó La Momposina. Su música combina elementos africanos e indígenas. Se considera la mayor exponente de la cumbia y música del Caribe y Pacífico colombiano a nivel internacional.



**Gloria Cuartas (1960).** Política, trabajadora social y defensora de derechos humanos. Fue alcaldesa del municipio de Apartadó y senadora de la república. Ha sido gran exponente en la denuncia contra los paramilitares en el Uraba antioqueño.

### **Violencia contra el colectivo LGBTI.**

Según Colombia Diversa, en Colombia fueron asesinadas 109 personas gays, lesbianas, bisexuales y trans (LGBT); 41 de los casos fueron motivados por prejuicios contra el colectivo LGTB. La presencia de grupos armados en varias regiones del país sigue poniendo en riesgo a la población LBGT, ya que muchos de ellos reproducen estereotipos negativos e incluso atacan a esa población. Además, el informe de Colombia Diversa señala que la exclusión socioeconómica de

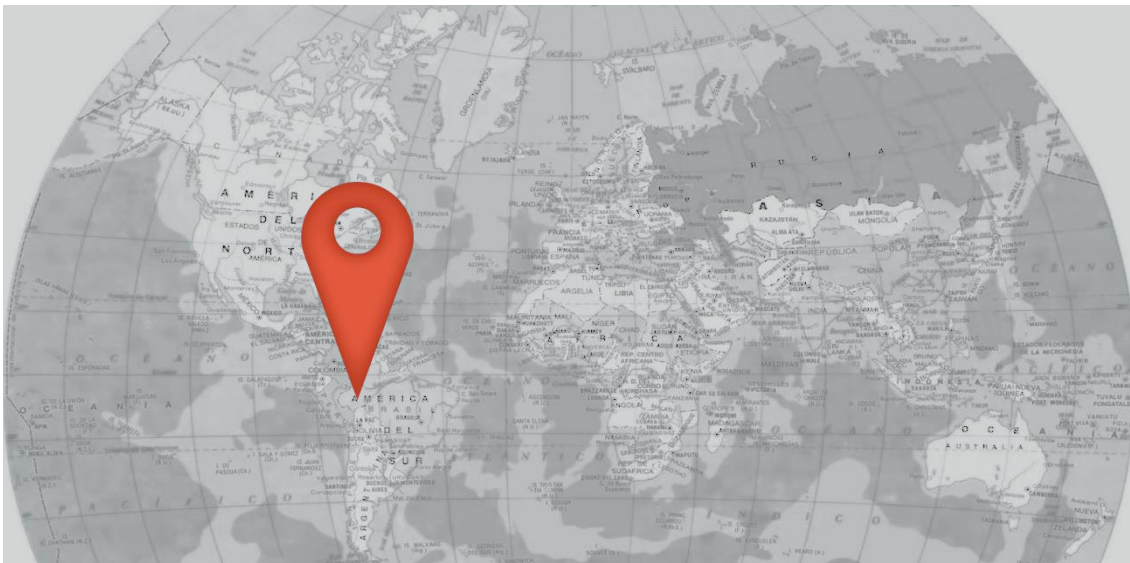
las personas LGBT sigue siendo un problema no resuelto, que las hace más vulnerables a la violencia y a la muerte; estas personas siguen siendo expulsadas de sus familias, colegios y comunidades.

Es necesario preservar los derechos ya ganados y hacerlos efectivos en la práctica. Es evidente que los avances normativos por sí solos no han mejorado mucho la situación, sigue el retroceso y la promoción de discursos que plantean que los derechos de las personas LGBT no importan (Cortés Mora, et al. 2018).

*En Colombia, en teoría, las personas homosexuales tienen garantías. En teoría, pueden estar en el Ejército, pero las burlas y la visibilización ridícula están a flor de piel; en el caso de mujeres lesbianas suele ser peor... En el 2016 la Corte Constitucional aprobó el matrimonio igualitario, pero los notarios no pueden catalogarlo como matrimonio porque la Iglesia se enfada; tienen que hablar de unión... Es decir, la influencia de la moralidad religiosa, en especial de la católica cristiana, predomina en los imaginarios sociales y en el trato social mayoritario que se le da a las personas que se salen de la heteronormatividad.*

**Comentario de participante en talleres temáticos.**

# Paraguay



## **Particularidad histórica.**

La población indígena estaba formada por tribus de lengua guaraní que practicaban una agricultura itinerante de azada, dedicados al cultivo del maíz y la mandioca en los valles del Paraná y el Paraguay, y por tribus nómadas (guaycurúes, payaguaes, etc.) que ocupaban el Chaco. La conquista española en la región comenzó con la búsqueda de la legendaria 'Sierra de la Plata', rica en metales preciosos y que presuntamente correspondía al Perú. La primera riqueza para ellos fue la mano de obra indígena, Paraguay no contaba con yacimientos de oro ni de otro metal precioso.

*(...) "Érase una vez un país llamado Paraguay, ubicado en el corazón de América del Sur; su nombre en guaraní significa "agua que va al mar".*

**Expresión de participante en talleres temáticos.**

Tres momentos fueron los que marcaron la historia de Paraguay:

- La independencia de 1811. El 15 de mayo de 1811 culminó el proceso de

emancipación de la independencia de Paraguay, del virreinato de Río de la Plata, de la corona de España.

*La orden del conde era matar "hasta el feto del vientre de la mujer".*

*Esta triste historia no solo acabó con la población paraguaya sino que truncó hasta la actualidad todo un desarrollo endógeno de un pueblo que desde 1811 había decidido ser libre e independiente.*

**Comentarios de participantes en talleres temáticos**

- La Guerra de la Triple Alianza o Guerra Grande, fue el mayor conflicto bélico del país en el que lucharon los Niños Mártires de Acosta Ñu.

*Paraguay era un país donde no existía casi el analfabetismo y económicamente era un país ejemplar. Pero esta realidad fue truncada con la guerra Triple Alianza, cuando los gobiernos de los tres países vecinos, Argentina, Brasil y Uruguay se aliaron, obedeciendo al imperio inglés, para declarar la guerra a Paraguay.*

*Tras cinco años de guerra, el ejército paraguayo se quedó sin soldados y el 16 de agosto de 1869, en las campañas de Acosta Ñu, se adentró la caba-*

*lleva brasilera con veinte mil soldados para liquidar definitivamente a la población paraguaya. Ese día, en la madrugada, aproximadamente cuatro mil niños salieron al campo de batalla para enfrentarse a la tropa enemiga. Eran niños de 10 a 16 años que, con coraje y valentía que no se doblegaron ante la adversidad de empuñar las armas. Para engañar a los soldados enemigos se pusieron barbas postizas para hacerles creer que eran adultos y tomaron maderas talladas para parecer que estaban armados. En respuesta, el Conde D'Eu mandó incendiar la maleza, quemando a los niños y niñas menores de 10 años junto con sus madres.*

*Paraguay quedó destruida y perdió todos los hombres; desde entonces a la gente paraguaya se le atribuye el lema "vencer o morir".*

**Comentarios de participantes en talleres temáticos.**

- La guerra del Chaco: Fue un conflicto con Bolivia sobre los límites nacionales. Ambos países reclamaban la soberanía de la región chaqueña. La aridez y escasa población de ese territorio hizo que, desde la época colonial, no se definieran sus límites en cuanto a la dependencia política-administrativa. Después de que Bolivia perdiera la salida al océano Pacífico, como consecuencia de la Guerra del Pacífico (1879), esa región adquirió un valor estratégico para ese país. La ocupación del Chaco Boreal era necesaria para salir al río Paraguay y por esa vía tener acceso al océano Atlántico. Finalmente lograron la conformidad de las partes, firmando el Protocolo de Paz el 12 de junio de 1935. Paraguay retuvo las 3/4 partes del Chaco Boreal y Bolivia recibió una zona a orillas del río Paraguay, donde se encuentra hoy en día Puerto Busch.
- Dictadura. En 1954 accedió al gobierno, mediante un golpe militar, el general Alfredo Stroessner, que concentró la vida política del país por 35 años, utilizando el miedo y la opresión

que se tradujo en miles de desapariciones violentas ante quien se opusiera a su régimen.

## **Particularidad cultural.**

Paraguay tiene dos idiomas oficiales, el guaraní y el español o castellano. En zonas como la del Gran Chaco se habla alemán, italiano, japonés y portugués. También hay otras lenguas indígenas, además del guaraní, como ñandeva, mbyá, maskoy, nivaclé, sanapaná y paí tavyterá.

Cuenta con una población, aproximada, de 6.916.091 personas, con una distribución casi igual entre hombres y mujeres. Predomina la religión católica y por ello es un país en donde las iglesias representan lugares emblemáticos. Las creencias religiosas están muy presentes en el pensamiento social y moral.

*"La población indígena es muy poca, están en las plazas, están en la parte del Chaco, en el norte, hacia Bolivia. Tienen su vestimenta específica. Hay unos 19 pueblos indígenas pero es una población invisible en Paraguay, no se hacen sentir y la gente se interesa poco por ella. Viven del turismo. Lo que más enorgullece a la gente de Paraguay es que, a pesar de la pobreza, la gente muy pobre mantiene la alegría de vivir y conserva la sonrisa frente a las dificultades. En general su gente es "calmada, pasiva" y solidaria.*

*A las personas que llegan del extranjero se les considera superiores, otorgándole un poder idealizado".*

**Comentario de participantes en talleres temáticos.**

**Estructura social.** Como en toda Suramérica las clases sociales determinan arraigadas diferencias en la población.

*La clase baja es la mayoría de la población. Vive en casas muy humildes y un buen número de población vive en la calle. Viste con ropa usada que, por lo general, llega por donaciones de otros países, en especial de Estados Unidos. Su mayor preocupación es tener trabajo para su sustento;*



*no pueden viajar ni hacer turismo. Su población se dedica a vender 'chipas', a las ventas ambulantes y a la recolección de algodón. Hay costumbre de reunirse en los barrios, con vecinos y vecinas a jugar voleibol.*

*Casi inexistente es la clase media. Las pocas personas de esta clase compran ropa de marca, pero es muy común la ropa "falsificada". Puede llegar a tener relaciones con la clase alta pero depende de los estudios y de los "enchufes" que tenga. La clase media generalmente migra por motivos de trabajo o de estudios, aunque es lo menos habitual.*

*La clase alta se relaciona en círculos sociales cerrados; solo se relacionan entre sí. Viste con ropa de marca, con influencia de la moda europea y norteamericana y que se vende en dólares. Por lo general, es gente que hace carreras universitarias. Practica deportes como el tenis y contratan a personas de clase baja para la limpieza y mantenimiento de sus casas. Cuando migran lo hacen por motivos de estudios y/o para huir de la justicia (cuando un político se le acusa de algo se va al extranjero y luego regresa como si nada hubiera pasado.)*

**Comentarios de participantes en talleres temáticos.**

**Factores identitarios.** En Paraguay la ropa típica no es habitual y solo se usa en danzas en actividades culturales. La danza típica de Paraguay la bailan todas las clases sociales. Los vestuarios no son costosos y son elaborados por la propia gente. En general no se utilizan trajes típicos.



Artesanía textil de Paraguay

Las bases de la gastronomía paraguaya se centran especialmente en dos alimentos

de raíz indígena: la mandioca o yuca (tubérculo), y el maíz, de los cuales se conocen distintas variedades. El maíz se somete a distintos tratamientos, desde el choclo tierno utilizado en el *chipá guasú* hasta la harina de maíz utilizada en platos tan diversos como la sopa paraguaya, la única sopa sólida que se conoce, o el borí borí, espeso caldo en el cual se echan bolitas de maíz con queso.

*Se come mucha ensalada, frutas, maíz, yuca (es producto de exportación) y diversidad de plátanos... El café se toma en las mañanas; la clase baja lo sustituye por el cocido de hierba, la misma del mate. Es común reunirse en familia a hacer 'barbacoa'. Se tiene el coroto (frijol) rojo, negro y blanco. En general se bebe cerveza y aguardiente.*

**Comentarios de participantes en talleres temáticos**

Dentro de las comidas típicas paraguayas conviven algunos platos antiguos como el mbeyú; la tortilla de almidón de mandioca, aderezada con queso; y el puchero, de origen español.

Se consume altamente el mate, como infusión y como ritual. Sus poderes estimulantes se beben desde un recipiente de palo santo. Las variantes del mate son el mate cocido, que se toma en una taza y puede mezclarse con leche, y el tereré, que se toma frío, y constituye una bebida refrescante para los largos y cálidos veranos paraguayos.

Paraguay tiene una situación privilegiada, con más de 5.000 especies diferentes de plantas medicinales, de las cuales unas 1.000 fueron estudiadas en el laboratorio.

*La población general posee conocimientos básicos de las propiedades curativas de las hierbas medicinales (pohã ñana, en guaraní), que se transmiten de generación en generación.*

**Comentarios de participantes en talleres temáticos**



## **Particularidad de medio ambiente y cambio climático.**

**Características biogeográficas.** Junto con Bolivia son los únicos países de Suramérica que no tienen salida al mar. Es un país con un relieve uniforme en el que las dos terceras partes de su superficie son llanuras y las altitudes no superan los 850 m. Se encuentra ubicado en medio de la cuenca hídrica del Paraguay-Paraná con fértiles tierras en el que gran parte de la población vive todavía de la agricultura.

**Recursos Naturales y ecosistemas estratégicos.** Sus principales recursos naturales son sus ríos, la madera, y minerales como el hierro, el oro, el magnesio y la caliza. Mientras que sus principales problemas ambientales son la deforestación, la pérdida de humedales y la contaminación del agua ocasionada por los métodos inadecuados de eliminación de desechos.

El bosque atlántico o selva paranaense de la cuenca del río Paraná es considerado una de las 25 regiones de elevada biodiversidad del planeta. Sin embargo, también es uno de los ecosistemas más amenazados del mundo ya que solo conserva el 7% de su extensión original (CBD, 2003).

A lo largo de la ribera del río Paraguay se desarrollan humedales subtropicales, caracterizados por grandes cuerpos de agua como el Lago Ypoá. También, se encuentra la llanura aluvial El Pantanal que cubre la parte más occidental de Brasil y partes aledañas de Bolivia y Paraguay. Es el humedal más grande del mundo, ubicado en la región del Mato Grosso al sur de Brasil y alcanzando en sus extremos hasta Paraguay y Bolivia.

Otro ecosistema estratégico es El Gran Chaco Suramericano planicie aluvial y zona de transición entre dos grandes ecosistemas; la selva del Amazonas y la región Andina. Es el segundo ecosistema en superficie de Suramérica, después del Amazonas, con un complejo mosaico de ambientes que ocupa territorios de cuatro países: Argentina (62.19%), Paraguay (25.43%), Bolivia (11.61%) y Brasil (0.77%). Es una extensa llanura, húmeda, de abundantes pantanos y lagunas, con presencia de salinas, hábitat de una gran variedad de fauna y flora, considerado como una región con alta diversidad biológica.



Río Paraná y la desembocadura del río Iguazu. Fuente: @sergiodobrusin

El sector minero de Paraguay es uno de los que menos contribuyen al PIB con apenas el 0.1 %. Los recursos minerales de Paraguay incluyen hierro, acero arcillas, dolomita, yeso, caolín, piedra caliza, magnesio, mármol, piedras semipreciosas y derivados del petróleo. También se han hecho exploraciones de depósitos de bauxita, diamantes, hierro, gas natural, niobio, petróleo, tierras raras, titanio y uranio (Gurmendi, 2012).

**Problemas ambientales y cambio climático.** En términos generales, el 73,5% de las mayores emisiones del país corresponde al sector agrícola, principalmente debido a la quema de los residuos en el campo. La cría de vacunos

para la producción de carne representa la principal actividad ganadera, con 9.8 millones de cabezas.

El proceso de deforestación ha ocurrido en un periodo de 40 años (1945-1985), en la cual, se eliminó 4.916.452 hectáreas, lo cual representa un promedio aproximado de 123 mil hectáreas cada año. Siguiendo al periodo comprendido entre 1985 y 1991 donde se produjo la deforestación de 2 millones de hectáreas aproximadamente. Esta deforestación a resultado en una pérdida de su cobertura forestal del 27,6 % entre 1990 a 2015, pese a esto, el 38,6% del área total de Paraguay, está cubierta por árboles de más de 5 metros y una cubierta de dosel de más del 10 por ciento (PNUD 2018). Esta pérdida de los bosques lo hace más vulnerable al fenómeno de las lluvias, ya que este ecosistema juega un papel fundamental en la regulación climática.

Los efectos del cambio climático se han evidenciado en el Paraguay en las altas temperaturas, superiores a 40 grados y que han causado muerte. Así también, las precipitaciones pluviales desmesuradas que provocan inundaciones y sequías persistentes que duran más de lo que normalmente duran, especialmente en el Chaco paraguayo.

Las altas temperaturas hacen que se evaporen las aguadas de agua dulce y tajamares en el Chaco. A ello se suma el avance de la salinización. Los ríos pierden su caudal y se dificulta la navegación.

La deforestación del Chaco causa desertificación y salinización. El río Pilcomayo está afectado por metales pesados de la minería de la alta cuenca. Al río Paraguay afecta la sobre explotación pesquera y el represamiento del agua. La región oriental del país ha perdido del

80 % de sus bosques de ocho millones de hectáreas del bosque atlántico.

El Chaco paraguayo, diferente a la región oriental, tiene un ecosistema frágil, con déficit de agua y gran biodiversidad, poco apto para la ganadería y mucho menos para la agricultura.

El incremento de la intensidad de las lluvias se viene observando desde hace una década aproximadamente. Al comparar con el registro anterior, estos eventos de lluvias que dejan más 100 milímetros en 24 horas se repiten más constantemente y en un periodo de tiempo más breve. Estas lluvias asociadas al fenómeno de El Niño, causaron fuerte crecida en el río Paraná y Paraguay, causando inundaciones y que las represas de Yacyretá y Itaipú duplicaran su caudal medio en 2015.



Inundaciones río Paraguay. Fuente: (Diario La información 2016)

**Particularidad geopolítica.** Paraguay se define como un estado unitario, dividido en 17 departamentos, distritos o municipios que gozan de autonomía política y administrativa. Asunción, su capital, es Distrito Capital.

*“Gobernaban unos hombres que conseguían engañar a todas las personas que vivían en ese país; siempre conseguían lo que querían aprovechándose de la ingenuidad de la gente. La ley no era igual para toda la población. Prometían muchas cosas, pero nunca cumplían. A pesar de tantas promesas no cumplidas y tantos sueños rotos, la gente que habitaba en ese país nunca*

*dejó de soñar, ni de tener ilusiones y a pesar de las circunstancias adversas en las que aún viven, siguen luchando por lo que quieren y no pierden la esperanza de que volverán tiempos felices”.*

#### **Texto de participantes en talleres temáticos**

Las elecciones son democráticas, no obligatorias, para periodos de 5 años; con posibilidad de reelección sin límite de veces. Se estima que la corrupción es preponderante en las elecciones y que los candidatos se aprovechan de la necesidad y la ingenuidad de la población a la que engañan con falsas promesas de cambio.

#### Partidos políticos:

- Partido colorado. De tendencia conservadora y nacionalista. Entre 1947 y 1963 fue el único partido legal y por tanto el único partido que podía presentar candidatos en los procesos electorales. Desde 1947 hasta 2008 fue el partido vencedor de elecciones generales.
- Partido liberal radical auténtico (PLRA). Fundado en la clandestinidad como oposición al Partido Colorado. Actualmente es el partido cogobernante de la Alianza Patriótica para el Cambio.
- Frente Guasú.
- Partido patria querida.
- Partido democrático progresista.
- Unión nacional de ciudadanos éticos.
- Partido Hagamos
- Movimiento cruzada nacional.

*Paraguay tiene relación cercana con Brasil, por la exportación de energía eléctrica y con Argentina por la exportación textil. Con México, Inglaterra y Cuba hay convenios en temas de formación. Con EEUU a nivel político hay muy buena relación, habiendo muchos negocios de EEUU*

*que se dedican a la tecnología, pero escasamente accesibles a la población paraguaya.*

*Con Colombia existe un tratado que permite que la población colombiana pueda tener nacionalidad paraguaya y viceversa.*

#### **Comentarios de participantes en talleres temáticos.**

Por su ubicación en la triple frontera con Brasil y Argentina, limitada por los ríos Paraná e Iguazú, Paraguay es considerada *‘bisagra de América del Sur’*. Dicha frontera la conecta con los dos países económicamente más importantes de la región. “Paraguay constituye en esa frontera una especie de eslabón poroso que multiplica las posibilidades de tránsito irrestricto por la zona y que, en conjunto, es propicia para la multiplicación de vínculos...” (Ceceña, A; Motto, C, 2005)<sup>11</sup>.

El caudal de su principal río, el Paraná, que baja desde la selva amazónica, está comprometido por un “Acuerdo Tripartito entre Paraguay, Brasil y Argentina, de 1979, ([www. itaipu.gov.py](http://www.itaipu.gov.py)). Este río alimenta la represa Itaipú, la mayor represa del mundo y la represa de Yacyretá, megaproyecto paraguayo-argentino. De esta manera, Paraguay está geográficamente en posición de importancia estratégica sobre Argentina por la dirección del flujo acuífero y sobre Brasil por la importancia de Itaipú en el suministro doméstico de electricidad (Ceceña, A; Motto, C, 2005).

Por otro lado, Paraguay se encuentra en uno de los extremos del “área crítica” del mundo (the gap) delineada en el Mapa del Pentágono (Barnett, 2003; Ceceña, 2004). “Geográficamente representa una lengüeta que desciende de Colombia para adentrarse en la triple frontera, marcando la punta de lanza de

<sup>11</sup> Idem

una penetración de EEUU en Brasil y Argentina” (Ceceña, A; Motto, C, 2005). En Paraguay y en la zona argentina del Paraná, hay presencia cotidiana de efectivos militares estadounidenses que responde a los acuerdos firmados contra el terrorismo”<sup>12</sup> entre los países de la Triple Frontera y el país norteamericano. Paraguay, igual que Bolivia, también carece de acceso al mar y también es considerado como `Estado tapón` que vive de actividades primarias y del apoyo de sus vecinos Brasil y Argentina.

Paraguay pertenece al ejército UNITAS, que surgió a partir de la Primera Conferencia Naval sostenida en Panamá en 1959 y se realizan en el marco del Tratado Interamericano de Asistencia Recíproca (TIAR), con la participación de Argentina, Brasil, Chile, Colombia, Ecuador, Uruguay, Perú y Venezuela. Con el tiempo se han incorporado otros países, como Paraguay, y se han retirado otros, como Uruguay. Los ejercicios UNITAS, se realizan cada año por la Armada de los EEUU con las armadas latinoamericanas, con el fin de entrenar, capacitar, cooperar y establecer vínculos de confianza entre las armadas de la región.

Desde que Paraguay se incorporó a los ejercicios UNITAS ha sido una de las sedes privilegiadas de realización de ejercicios y entrenamientos que permiten crear o reforzar las condiciones de posibilidad de la insularidad estratégica de Estados Unidos, de la constitución efectiva de una fuerza de seguridad hemisférica y de trabajar en el reconocimiento del terreno físico y sociopolítico del Cono Sur. La mayor parte de los operativos que se realizan en Paraguay son los

de “carácter humanitario y médicos”, lo que hace que la población en general no dimensione los intereses económicos y militares de EEUU (Ceceña, A; Motto, C, 2005).

**Particularidad económica.** Paraguay es la economía número 100 por volumen de PIB. Su deuda pública en 2016 fue de 6.166 millones de euros, con una deuda del 24,88% del PIB. Su deuda per cápita es de 917€ euros por habitante.

La agricultura en Paraguay es una de las actividades con mayor importancia económica, pues contribuye en un 14% al PIB. Las áreas agrícolas comprenden el 53.8 % del área del país y los principales productos son la mandioca, soja, caña de azúcar, trigo, maní y algodón.

La construcción de “Itaipú Binacional”, es una empresa entre Paraguay y Brasil, en la frontera sobre el río Paraná; también hay relación entre estos países a nivel de importación y exportación de productos alimenticios, textiles, algodón y soja.

Con Argentina, Brasil y Uruguay constituyó el Mercado Común del Sur (MERCOSUR) para propiciar oportunidades comerciales y de inversión de las economías nacionales al mercado internacional.

**Particularidad en derechos humanos.** En cuanto al Índice de Desarrollo Humano o IDH, el nivel de vida de Paraguay indica que su población tiene una buena calidad de

---

<sup>12</sup> Argentina, Brasil y Paraguay firmaron el 15 de agosto de 2003 la Declaración de Asunción que los compromete a apoyar a Colombia en su lucha contra el terrorismo y el tráfico de drogas ilícitas. Además, Argentina y Brasil firmaron las doce convenciones y protocolos antiterroristas en el continente (Argentina es parte en 10 y Brasil en 9) y “Paraguay ha

colaborado con la coalición mundial contra el terrorismo mediante la ratificación de varios tratados y convenciones internacionales, además de su firme apoyo, en la ONU y la OEA, a la lucha contra el terrorismo” (US-State, 2004).



vida. Ocupa el puesto 110 de 188 países, con un índice de 0.702, en este último informe ha subido del grupo con IDH medio al grupo con IDH alto. Según el índice de pobreza multidimensional indica que 28,90% de la población vive por debajo del umbral de pobreza, es decir con 1,90 dólares al día (PNUD 2018)

Ocupa el puesto 110 de 188 países y con un índice de 0,579 se encuentra entre los países con un desarrollo humano medio de acuerdo con el último informe publicado por el PNUD en 2017.

En cuanto al Índice de Percepción de la Corrupción del sector público en Paraguay ha sido de 29 puntos, así pues, la percepción de corrupción de los paraguayos en su país es muy alta.

*La corrupción y la inexistencia de movilizaciones sociales y/o manifestaciones reivindicativas son una realidad vigente en Paraguay.*

*La salud es muy costosa. La clase alta puede tener su clínica de salud privada, pero el resto de la población no.*

*Los niños y niñas empiezan a trabajar a los 6 ó 7 años y no estudian. El estudio es muy caro y mucha población infantil no tiene posibilidad de escolarizarse, porque son extremadamente pobres; rondan por las calles muriendo del calor en verano y se congelan en invierno. La educación no es accesible; el escritor, Arturo Rabasto, exiliado en España, fue el primero que se atrevió a escribir. A quien leía se le encarcelaba. Los libros son muy caros y difíciles de conseguir. También da pena no poder transitar libremente por las calles debido a la inseguridad que está atravesando el país.*

**Comentarios de participantes en talleres temáticos**

**Migraciones.** Brasil ha sido el principal destino migratorio después de España. La inmigración mayormente es femenina y se hace hacia América del Norte y Europa.

*“Existió una emigración con destino a Argentina, pero ahora por la situación económica que está atravesando Argentina sucede al revés, aunque se trata de una inmigración cualificada que además de ser bien aceptada viéndose por los/as paraguayos/as como más preparada,*

*perjudica a la mano de obra cualificada del país, dificultándole el acceso de esta última”.*  
**Comentario de participante en talleres temáticos**

**Violencia contra las mujeres.** Paraguay tiene asociaciones para mujeres que sufren maltrato, pero hay una falta importante de asistencia, gran parte por el miedo a la persona maltratadora que conlleva a guardar silencio tanto a nivel familiar como de cara a las autoridades.

*En cuanto el poder representativo de la mujer en la sociedad todo es arbitrario y en función de los intereses generales. Aunque haya mujeres en el poder, son simples peones de manejo fácil de los hombres. Todavía la mujer esta vista como posible objeto de decoración y no como una fuente de conocimiento autentico y cualitativo.*

**Comentarios de participantes en talleres temáticos.**

Para ONU Mujeres la inserción de las mujeres al mundo laboral en Paraguay se da en condiciones de desigualdad, con tasas de actividad económica, o de vinculación efectiva o potencial al mercado laboral, marcadamente dispar entre hombres (87,1%) y mujeres (62,0%), alcanzando 25,1 puntos porcentuales menos para las mujeres. Los ingresos mensuales de las mujeres equivalen sólo al 71,0% al de los hombres, trabajando la mayoría de las mujeres en el sector informal, con condiciones de trabajo altamente vulnerables y sin acceso a la seguridad social (ONU [sin fecha]).

Amparada en la educación y el emprendimiento, la mujer paraguaya se abre paso entre los estereotipos del pasado para asumir roles protagónicos en áreas donde anteriormente no se acostumbraban a ver rostros femeninos. Sin embargo, lo hace sin dejar de lado su rol de madre y compañera, lo cual refleja a cabalidad la reconocida habilidad femenina de lidiar con varias cosas a la vez. Según Centro de Documentación y Estu-



dios y la Articulación Feminista del Mercosur. en 2017, hubo 53 casos de femicidio en Paraguay y en el exterior el número de víctimas llegó a 6 (Benitez, V; Ferreira, M. 2018).

Entre las mujeres destacadas de Ghana están:

**Juana María de Lara (1760-1825).** Indígena, contribuyó en la independencia de Paraguay. Fue la mayordoma de la catedral, lo que le permitió a los conspiradores echar al revuelo las campanas de la catedral para anunciar el movimiento revolucionario en contra las pretensiones del gobernador Velasco.



**María Josefina Plá (1903-1999).**

Poeta, dramaturga, narradora, ensayista, ceramista, crítica de arte, pintora y periodista. De raíces españolas, Canaria, pero fallecida en Paraguay, es considerada una de las principales representantes de la generación del 40 y una de las precursoras del feminismo en Paraguay.

**Blanca Duelos.** Ministra de educación en los años 90.



**Ermelinda Pedroso Rodríguez (1952).**

Cantante de música folklórica, conocida como Perla del Paraguay.

**Graciela Azcona.** Promotora de la igualdad de género en el mundo del trabajo. Abrió una perspectiva de redefinición del lugar tradicionalmente asignado a hombres y mujeres en la esfera familiar.

**Gloria del Paraguay.** Cantante soprano de música guaraní.

## **Violencia contra colectivo LGBTI.**

*Cotidianamente los gays, las lesbianas, las personas bisexuales y trans sufrimos un Estado que no solo incumple sus obligaciones de garantizar los derechos de todas y todos indistintamente sino que además fomenta todo tipo de vejámenes hacia nuestro colectivo, muchas veces con consecuencias nefastas e irreversibles. Los niños, niñas y adolescentes LGBT son los que más padecen al ser los más vulnerables; el caso de Caaguazú es uno de incontables en nuestro país"*

**Denuncia del Colectivo SOMOSGAY 2017**

Durante el último periodo de gobierno que corresponde al de Horacio Cartes ha habido un incremento en la promoción de la discriminación, la homofobia y el machismo. Esta situación se ha evidenciado a través de las declaraciones del propio presidente, ministros dando cabida oportuna para acompañar una campaña polarizada de odio hacia sectores históricamente desprotegidos en Paraguay, contribuyendo fuertemente de esta manera al retroceso en la garantía de derechos humanos (SOMOSGAY 2017)

En Paraguay no existe una legislación anti-discriminatoria o de agravante de penas por razones de género, no hay registros oficiales de casos de discriminación, agresiones y asesinatos, son las las organizaciones de la sociedad civil LGBT las que llevan sus propios recuentos, que superaron las 400 denuncias en 2017 y que fue considerado como un año particularmente violento para las personas lesbianas, gays, travestis y trans en Paraguay. La ola de ataques coincidió con una gran manifestación, a comienzos de octubre del 2017, de los grupos ultraconservadores autodenominados "provida" y "profamilia", que defienden los valores católicos tradicionales y las familias heteroparentales. El mismo día de la movilización, el ministro de Educación, Enrique Riera, prohibió la

enseñanza de contenidos sobre género en las escuelas primarias y secundarias paraguayas, y se ofreció a quemar los materiales didácticos sobre esta temática en una plaza pública (Sanz, M. 2017)

# LA VISIÓN DE DESARROLLO PARA SURAMÉRICA



En las páginas anteriores se ha visibilizado a nivel global, regional y local diferentes contextos relacionados a la historia, medio ambiente, territorio, cultura, geopolítica, economía y derechos humanos, importantes en el desarrollo de la identidad propia Suramérica y que han permitido identificar los problemas, fortalezas, amenazas y retos a los que se

enfrenta este territorio. Este libro pretende identificar este contexto y así analizar puntos conversos e inconversos importantes y determinantes para el desarrollo sostenible de esta región.

El proceso de globalización expone a algunos países suramericanos en vía de desarrollo como elemento común y que existe una serie de combinaciones de

causas y efectos, en las que los demás países llamados desarrollados están involucrados. El Banco Mundial, en sus últimos informes, empieza a llamar la atención sobre el peligro que supone para la estabilidad mundial el crecimiento excesivo de las desigualdades y la extensión de la pobreza a que están llevando las recetas ultraliberales de los procesos de globalización capitalista. Frente a esta desigualdad, en 2015, los países del mundo adoptaron en el seno de la ONU un acuerdo; *“la Agenda 2030 para el Desarrollo Sostenible”* consistente en un plan de acción a favor de las *personas, el planeta y la prosperidad*, que también tiene la intención de fortalecer la *paz universal y las alianzas* como elementos fundamentales. Estas facetas del desarrollo social, la protección me-

dioambiental y el crecimiento económico, se han plasmado en 17 objetivos que pretenden desarrollar medidas para poner fin a la pobreza, proteger el planeta y garantizar el bienestar global de las personas. Estos objetivos presentan la singularidad de instar a todos los países, ya sean ricos, pobres o de ingresos medianos, a adoptar medidas para promover la prosperidad al tiempo que protegen el planeta.

En este sentido, y como parte del análisis, en el cuadro siguiente se ha tomado parte del contexto desarrollado de los países suramericanos expuesto en este documento y se han identificado los ODS que les convergen y así hacer un análisis concluyente sobre los retos, oportunidades y lastres a los que se enfrenta la sostenibilidad en el mundo.

**CONTEXTO LOCAL DE LOS PAÍSES Y SU CONVERGENCIA CON LOS ODS**

CONTEXTO LOCAL	Bolivia	Colombia	Paraguay	ODS CONVERGENTES
Colonización	Territorio hispanoamericano, colonizado por España, donde se instauró el Virreinato del Río de la Plata. La población indígena llamada los Chipayas, funcionaba con su propio código de valores, con un sistema astrológico muy preciso.	Territorio hispanoamericano, colonizado por España, donde se instauró el Virreinato Nueva Granada. En Colombia existieron culturas con calidad técnica y artística del oro como el pueblo Quimbaya, el Muisca, el Tairona y el Sinú.	Territorio hispanoamericano, colonizado por España, donde se instauró el Virreinato del Río de la Plata. La población indígena estaba formada por tribus de lengua guaraní que practicaban la agricultura.	- ODS 10. Reducción de las desigualdades
Explotación	El Cerro de Potosí es rico en planta ha sido explotado y saqueado continuamente desde la colonia alimentando en gran parte a la corona española y a sus guerras.	El Dorado, así se le llamó a Colombia por su riqueza en biodiversidad, en especies de aves y en recursos naturales.	Durante la colonia fue paso hacia las minas de Potosi y los yacimientos de oro del Perú. La explotación de los españoles fue sobre la mano de obra indígena.	- ODS 10. Reducción de las desigualdades
Independencia	A inicios siglo XVIII, brotó un movimiento de resistencia en las colonias, liderado por los hijos e hijas de españoles nacidos en América (llamados 'criollos'). Se da la independencia en 1825 después de 290 años de colonización.	A inicios siglo XVIII, brotó un movimiento de resistencia en las colonias, liderado por los hijos e hijas de españoles nacidos en América (llamados 'criollos'). Se da la independencia en 1822 después de 313 años de colonización.	A inicios siglo XVIII, brotó un movimiento de resistencia en las colonias, liderado por los hijos e hijas de españoles nacidos en América (llamados 'criollos'). Se da la independencia en 1811 después de 270 años de colonización.	- ODS 10. Reducción de las desigualdades
Características biogeográficas	-Bolivia está situada en la región andina que ocupa el 40% de su territorio y la zona de los llanos se abre a los pies de los andes. -Debido a las diferentes gradientes altitudinales, Bolivia presenta gran variedad de biomas.	-Posición geográfica estratégica, punto de enlace entre el norte y sur del continente y posesión de amplias costas en el Atlántico y Pacífico. - Posee una región andina correspondiente a la continuidad de la cordillera de los andes que se bifurca en tres. - La región de la Orinoquía con una importante cuenca hidrográfica con extensas llanuras. - Su localización en la zona ecuatorial y pisos térmicos, determina la existencia de una gran variedad de climas y ecosistemas.	- Relieve uniforme en el que las dos terceras partes de su superficie son llanuras y las altitudes no superan los 850 m.	- ODS 15 Vida de ecosistemas terrestres -



CONTEXTO LOCAL	Bolivia	Colombia	Paraguay	ODS CONVERGENTES
Principales ecosistemas estratégicos	<ul style="list-style-type: none"> <li>- Cordillera de los Andes que se extiende de norte a sur y</li> <li>- Lago Titicaca importante cuenca hidrográfica, modera el clima de la zona haciéndolo apto para actividades agropecuarias.</li> <li>- El 10% de la Selva amazónica, en Bolivia es donde los Andes se encuentran con la selva. El 50% del territorio boliviano está cubierto por bosques.</li> </ul>	<ul style="list-style-type: none"> <li>- Los Andes tropicales en donde se concentra la riqueza de especies colombianas. Representa el 23% del territorio.</li> <li>- Los páramos son la fuente del 70% de agua dulce, regulan el ciclo hidrológico almacenan carbono atmosférico y son corredores biológicos para una gran cantidad de especies de flora y fauna.</li> <li>- La selva amazónica colombiana, representa el 6,4% del total de la selva. Además de ser hábitat de gran diversidad de especies, regula el clima tanto a nivel regional como global.</li> </ul>	<ul style="list-style-type: none"> <li>- Cuenca del Paraguay – Paraná</li> <li>- Conjunto de humedales y lagos de la cuenca del río Paraná entre el más importante está el Ypoá.</li> <li>- Bosque Atlántico del Alto Paraná</li> <li>- El Chaco paraguayo zona de alta diversidad biológica y suelos ricos para la agricultura.</li> </ul>	<ul style="list-style-type: none"> <li>- ODS 15 Vida de ecosistemas terrestres</li> <li>- ODS 14. Vida submarina</li> </ul>
Recursos naturales	<ul style="list-style-type: none"> <li>- País megadiverso, cuenta con una gran variedad de vertebrados, mariposas, aves y plantas</li> <li>-- Gran riqueza acuífera ya que cuenta con la cuenca amazónica que cubre el 65,7 % de su territorio. También, la cuenca del lago Titicaca aporta considerablemente a esta riqueza acuífera.</li> <li>- Pose importantes yacimientos de gas y mineros, tales como; plata, oro, zinc, manganeso, wolframio, antimonio, bismuto, cadmio, cobre.</li> </ul>	<ul style="list-style-type: none"> <li>- País megadiverso, corresponde al 10% de las especies existentes en el mundo.</li> <li>- Entre los recursos naturales de exportación se encuentran el carbón, el petróleo, el oro, el níquel, el cobre, la plata, el platino y las esmeraldas.</li> <li>- La larga variedad de pisos térmicos permite que exista una importante producción agrícola y ganadera.</li> </ul>	<ul style="list-style-type: none"> <li>- Los recursos minerales de Paraguay incluyen hierro, acero arcillas, dolomita, yeso, caolín, piedra caliza, magnesio, mármol, piedras semipreciosas y derivados del petróleo.</li> </ul>	<ul style="list-style-type: none"> <li>ODS 12. Producción y consumo responsable</li> </ul>
Principales problemas ambientales	<ul style="list-style-type: none"> <li>- Es el país con la tasa más alta de deforestación. El 12,8 % entre 1990 a 2015.</li> <li>- La extracción minera de la plata, oro zinc es la responsable del deterioro ambiental de las montañas andinas en la que sobresale el Escudo Guyanés.</li> </ul>	<ul style="list-style-type: none"> <li>- La diversidad de especies hacen muy vulnerable a cualquier cambio sobre los ecosistemas (ganadería extensiva, tala de bosques, explotación minera, vías por áreas protegidas, especies invasoras).</li> <li>- Pérdida de la cobertura forestal del 9,2 % entre 1990 a 2015 con el 10</li> </ul>	<ul style="list-style-type: none"> <li>- Durante el 1990 a 2015 Paraguay perdió 27,6% de su bosque atlántico como resultado de procesos de deforestación.</li> <li>- Pilcomayo está afectado por metales pesados de la minería de la alta cuenca.</li> </ul>	<ul style="list-style-type: none"> <li>- ODS 15 Vida de ecosistemas terrestres</li> </ul>

CONTEXTO LOCAL	Bolivia	Colombia	Paraguay	ODS CONVERGENTES
		puesto de los países con mayor pérdida forestal.		
Principales consecuencias del cambio climático	<ul style="list-style-type: none"> <li>- Fuertes repercusiones para la biodiversidad en el altiplano donde se prevé un proceso de desertificación debido a la reducción de las precipitaciones y al aumento en variabilidad de las temperaturas.</li> <li>- Avance de la frontera agrícola.</li> <li>- Fenómeno del Niño asociado al cambio climático han provocado por ejemplo la desaparición del espejo de agua del lago Poopó y largas sequías en las zona andina.</li> </ul>	<ul style="list-style-type: none"> <li>- Precipitaciones, sequías, bajas temperaturas directamente relacionadas a los fenómenos del El Niño y La Niña, se han intensificado por causa del cambio climático.</li> <li>- desaparecido el 18 % del área del glaciar</li> <li>- blanqueamiento de los corales por el aumento de la temperatura y acidificación del mar.</li> <li>- erosión de las zonas costeras</li> </ul>	<ul style="list-style-type: none"> <li>- Altas temperaturas superiores a 40 grados centígrados.</li> <li>- Precipitaciones pluviales desmesuradas que provocan inundaciones y sequías persistentes.</li> <li>- Sequias hace que los río pierdan su caudal.</li> </ul>	<ul style="list-style-type: none"> <li>- ODS 2 Hambre 0</li> <li>- ODS 13 Acción por el clima</li> </ul>
Como es su economía	Bolivia depende principalmente de la exportación de los recursos naturales debido a su abundante dotación relativa en minerales e hidrocarburos	- La economía colombiana ha experimentado un significativo auge gracias al clima de seguridad jurídica, los incentivos fiscales El sector agropecuario sigue teniendo una gran importancia en la economía, le sigue por orden de importancia; la industria manufacturera, el sector servicios y el sector minero.	La agricultura en Paraguay es una de las actividades con mayor importancia económica, pues contribuye en un 14% al PIB. Las áreas agrícolas comprenden el 53.8 % del área del país y los principales productos son la mandioca, soja, caña de azúcar, trigo, maní y algodón.	ODS 8. Trabajo decente y desarrollo económico
Índice de Desarrollo Humano	<ul style="list-style-type: none"> <li>- IDH (0,693) puesto 118 está entre los países con desarrollo humano medio</li> <li>- Ocupa el décimo puesto de Suramérica como país con más desigualdad.</li> <li>- El 39,50% de la población vive por debajo del umbral de pobreza.</li> </ul>	<ul style="list-style-type: none"> <li>- IDH (0,747) puesto 90 está entre los países con desarrollo humano alto</li> <li>- Ocupa el segundo puesto de Suramérica como país con más desigualdad.</li> <li>- El 28,00% de la población vive por debajo del umbral de pobreza.</li> </ul>	<ul style="list-style-type: none"> <li>- IDH (0,702) puesto 110 está entre los países con desarrollo humano alto</li> <li>- Ocupa el noveno puesto de Suramérica como país con más desigualdad.</li> <li>- El 28,90% de la población vive por debajo del umbral de pobreza</li> </ul>	<ul style="list-style-type: none"> <li>ODS. 1 Fin de la pobreza</li> <li>ODS 2. Hambre cero</li> </ul>
Particularidad Cultural	<ul style="list-style-type: none"> <li>- 11 millones de habitantes.</li> <li>- País con más población indígena.</li> <li>- Predomina cristianismo.</li> <li>- Existe 3 idiomas oficiales; español, aimara y quechua.</li> <li>- Distinción social por clases sociales.</li> </ul>	<ul style="list-style-type: none"> <li>- 44 millones de habitantes.</li> <li>- Población mestiza especialmente compuesta por afrodescendientes e indígenas.</li> <li>- Predomina la religión católica.</li> </ul>	<ul style="list-style-type: none"> <li>- 6 millones de habitantes.</li> <li>- La mayoría de la población es mestiza.</li> <li>- La religión católica es predominante.</li> <li>- Existe 2 idiomas oficiales; español y guaraní.</li> <li>- Distinción social por clases sociales.</li> </ul>	<ul style="list-style-type: none"> <li>- ODS 10. Reducción de las desigualdades</li> </ul>

CONTEXTO LOCAL	Bolivia	Colombia	Paraguay	ODS CONVERGENTES
	<ul style="list-style-type: none"> <li>- Importancia del folclore en economía.</li> <li>- Alimentación basada en quínoa, patatas.</li> <li>- Medicina tradicional basada en planta de coca.</li> </ul>	<ul style="list-style-type: none"> <li>-Un único idioma oficial, los idiomas indígenas son minoritarios.</li> <li>-Distinción social por 6 estratos sociales según el nivel adquisitivo.</li> <li>- Hay una alta Importancia cultural del folclore.</li> <li>-Dentro de los productos productivos, se destaca el café, la yuca, el plátano y el maíz.</li> <li>-La medicina tradicional basada en gran cantidad de plantas medicinales, no solo de la coca.</li> </ul>	<ul style="list-style-type: none"> <li>- La alimentación está basada en mandioca o yuca y maíz.</li> </ul>	
Geopolítica	<ul style="list-style-type: none"> <li>- Gobierno democrático.</li> <li>- Elecciones presidenciales cada 4 años.</li> <li>- Las elecciones son obligatorias.</li> <li>- Predominio de partidos de izquierda.</li> <li>- Es un país sin salida al mar.</li> <li>- - Hace parte de Mercosur</li> <li>- Es un opositor de régimen de EEUU</li> </ul>	<ul style="list-style-type: none"> <li>- Gobierno democrático.</li> <li>- Elecciones presidenciales cada 4 años.</li> <li>- Las elecciones NO obligatorias</li> <li>-Predominio de partidos de derecha.</li> <li>-Tiene salida al mar Caribe y Pacífico.</li> <li>- Es aliado político, económico y militar de EEUU, esto lo hace estratégico para el control de Venezuela por parte de EEUU.</li> </ul>	<ul style="list-style-type: none"> <li>- Gobierno democrático.</li> <li>- Elecciones presidenciales cada 5 años, sin límite de reelecciones.</li> <li>- Las elecciones NO obligatorias</li> <li>- No tiene salida al mar.</li> <li>- Por su ubicación en la triple frontera con Brasil y Argentina, es considerada bisagra de América del Sur´.</li> <li>- Clave para el control de EEUU sobre Cono Sur.</li> </ul>	- ODS 10. Reducción de las desigualdades
Conflictos Determinantes	<ul style="list-style-type: none"> <li>- Con Chile perdió sus territorios costeros con salida al mar.</li> <li>- Con Brasil por caucho.</li> <li>- Guerra del Chaco con Paraguay (empresas petroleras de EEUU, Inglaterra y Holanda).</li> </ul>	<ul style="list-style-type: none"> <li>- Conflicto interno por más de 50 años en la que la guerrilla, el narcotráfico y los paramilitares son los principales actores armados.</li> </ul>	<ul style="list-style-type: none"> <li>- Guerra del Chaco con Bolivia en la que empresas petroleras de EEUU, Inglaterra y Holanda se vieron involucradas.</li> </ul>	- ODS 16. Paz, justicia e instituciones sólidas
Migraciones		Segundo país con más desplazados forzados en el mundo.		- ODS 10. Reducción de las desigualdades
Violencia Mujeres	<ul style="list-style-type: none"> <li>- En la Constitución de 2009 se establece la igualdad de género.</li> <li>- Esta penaliza la violencia de género.</li> <li>-Posee leyes de protección para las mujeres.</li> </ul>	<ul style="list-style-type: none"> <li>- Es uno de los primeros países con derecho al voto de las mujeres.</li> <li>-Posee leyes, programas, proyectos contra la violencia hacia las mujeres y ha ratificado todos los tratados internacionales vigentes sobre DDHH y</li> </ul>	<ul style="list-style-type: none"> <li>- Existe organizaciones protectoras para la mujer, pero tienen poco respaldo institucional y estatal.</li> <li>-Destacada desigualdad en derechos laborales y sociales.</li> <li>-Alta presencia de feminicidios.</li> </ul>	- ODS 5. Igualdad de género

CONTEXTO LOCAL	Bolivia	Colombia	Paraguay	ODS CONVERGENTES
	- La violencia psicológica y física es la más representativa.	derechos de las mujeres. Sin embargo, es uno de los países suramericanos con menor representación política de las mujeres. - Las principales violencias hacia la mujer colombiana son; el abuso sexual, las violaciones, los embarazos y abortos forzados, la esclavitud sexual, la tortura y los feminicidios.		
Violencia contra el colectivo LGBTI	- NO penaliza la homosexualidad. - Reconoce existencia de familias diversas. - Existe derechos a personas transexuales y transgénero. - El matrimonio solo existe entre hombres y mujeres.	- NO penaliza la homosexualidad, pero socialmente hay estigma y señalamiento. - El colectivo LGBTI es vulnerable frente a los actores armados.	Incremento en la promoción de la discriminación, la homofobia y el machismo en último periodo presidencial. No existe legislación anti-discriminatoria, no hay registros oficiales de casos de discriminación, agresiones y asesinatos. Ataque por grupos "provida"	

## Aspectos convergentes entre el contexto de los países de Sur América con los Objetivos de Desarrollo Sostenible



### ODS 2. Fin de la pobreza

- Los tres países de Suramérica expuestos, en este documento coinciden en tener una gran parte de su población, en el umbral de la pobreza; todos superan con tener el 28% de su población en esta situación, llegando incluso hasta el 39%. La desigualdad está presente en estos países, reduciendo la efectividad de su crecimiento económico y su aporte para disminuir la pobreza. Se asume que el crecimiento económico es una condición necesaria para el desarrollo y para la reducción de la pobreza ya que provee de medios necesarios para realizar esta tarea. Sin embargo, el crecimiento económico nunca será condición suficiente, ya que éste, para que pueda promover una mejora del bienestar de la población, deberá ir acompañado de otras políticas que busquen y posibiliten esa finalidad.
- Colombia y Paraguay ostenta ser uno de los países con IDH alto, sin embargo, el 28% de su población es pobre. Colombia es el segundo país de Suramérica más desigual y Paraguay el noveno. Pese al crecimiento

económico, la inequidad y falta de oportunidades (educación, empleo, necesidades básicas) continúan siendo el resultado de la insuficiencia de las políticas públicas y el establecimiento de soluciones a corto plazo en los diferentes gobiernos.

- Bolivia es el menos desigual de los tres países, pese a pertenecer al grupo con un IDH medio y a tener un porcentaje muy alto de personas en el umbral de la pobreza. Sin embargo, la pobreza ha disminuido, en los últimos años gracias a las políticas sociales que hicieron reducir el analfabetismo, desempleo y activación del turismo, pero aún continúan problemas estructurales como la igualdad de oportunidades en el acceso a bienes.

### ODS 2. Hambre 0

- La agricultura es altamente vulnerable a las alteraciones causadas por los fenómenos climáticos asociados al cambio climático, lo cual, agudiza el problema de seguridad alimentaria en una economía basada en la agricultura como lo es el caso de Paraguay, este país se enfrenta a la reducción de su productividad, la estabilidad de la producción y los ingresos por actividades agrícolas
- Para Colombia, Paraguay y Bolivia, la agricultura de subsistencia o familiar es importante los pequeños productores han salvado la seguridad alimentaria, aunque esta agricultura no este directamente insertada en el mercado e intereses de la agroindustria y de los mercados internacionales. Esta debe ser potenciada ya que sostiene la demanda y empleo local. Es necesario que las políticas públicas materialicen procesos




de economías de escala y encadenamientos al mercado, con ello, garantizar la seguridad alimentaria.

### **ODS 5. Igualdad de Género**

- La modelo extractivista, mayoritario en Sur América están provocando que las comunidades más vulnerables sean cada vez más pobres, pasen más hambre, sean despojadas de sus territorios, dediquen menos recursos al cuidado de sus hijos y, finalmente, se planteen la emigración como única salida. Esta situación agrava más la vida de la mayoría de las mujeres, considerando que, de los 1300 millones de pobres absolutos en el mundo, el 70% son mujeres.
- La cultura machista en Sur América sigue siendo una tarea importante. Es necesario que los países eliminen la brecha y discriminación contra las mujeres en el mercado laboral, que se manifiesta en salarios y oportunidades desiguales, y en empleo vulnerable.
- Igualmente, la carga desproporcionada de trabajo no remunerado sobre las mujeres, como, por ejemplo, el cuidado de los hijos, las personas mayores y los enfermos y, especialmente en las zonas sin servicios básicos cubiertos, el acopio de agua y combustible para cocinar y calentarse. Debe ser una tarea a desarrollar a favor de la equidad para con las mujeres.

### **PLANETA**



### **ODS 13. Acción por el clima**

- Los países de Suramérica no aportan en comparación con las más ricas, grandes emisiones de gases de efecto invernadero causantes del cambio climático, sin embargo, son tremendamente perjudicados por sus efectos y altamente vulnerables.
- Sur América se enfrenta al reto de adaptarse al conjunto de impactos adversos asociados al cambio climático, en especial a los fenómenos de La Niña y El Niño, los cuales, se han intensificado en los últimos años y han sido responsables de muchas catástrofes asociadas a inundaciones y sequías que han causado destrozos materiales, pérdidas humanas y pérdidas económicas en la agricultura y turismo.
- El cambio climático es un fenómeno que modifica y transforma ecosistemas. Colombia y Bolivia al ser países megadiversos, son especialmente vulnerables, las especies ven amenazada su hábitat y con ello van desapareciendo. En Colombia existen ecosistemas especialmente vulnerables, entre ellos; los arrecifes de coral igualmente, los ecosistemas de montaña de los Andes y la selva Amazónica, presentes en Colombia y Bolivia además que han sido altamente modificadas por acciones antrópicas, intensificando su vulnerabilidad. Es necesario desarrollar estrategias y planes de acción en materia de biodiversidad además de su restauración.

### **ODS 14 y 15. Vida de los ecosistemas submarinos y terrestres**

- La deforestación y la degradación de los recursos forestales especialmente de selva Amazónica colombiana y boliviana, además de degradar aún más sus ecosistemas y su diversidad, es el gran reservorio de carbono de importancia mundial con ello, responsable de la regulación del clima tanto a nivel regional como global.
- La conservación de los ecosistemas terrestres y su diversidad es indispensable para el bienestar de los humanos ya que se sustentan directamente numerosas actividades económicas, como la agricultura, la silvicultura, la pesca y el turismo.
- La seguridad alimentaria depende de la diversidad biológica asociada a los servicios de los ecosistemas que sustentan la productividad agrícola, la fertilidad de los suelos, como es el caso del Chaco paraguayo y la calidad y el suministro de agua que usamos de los páramos de la cordillera de los andes.

### **ODS 12. Producción y consumo responsable**

- El consumo y la producción de todos los bienes y servicios requiere transformar muchos recursos naturales, lo que a su vez afecta a la diversidad biológica. Los patrones actuales de consumo y producción no sostenibles pueden socavar la capacidad de los ecosistemas de brindar servicios para industrias y comunidades que dependen de ellos. Este es el caso de la minería en Bolivia y Colombia.

## **PROSPERIDAD**



### **Objetivo 10: Reducir la desigualdad en y entre los países**

- La colonización de los pueblos suramericanos y posterior devastación de sus grandes imperios indígenas por los colonos españoles, ha dejado un “patrón de poder” y marcas “identitarias” excluyentes que impiden entender la igualdad en términos de oportunidades, edad, sexo, discapacidad, raza, etnia, origen, religión o situación económica. América Latina tiene el reto de cuestionar el conocimiento que a través de la historia se ha impuesto; descolonizándolo y analizar de manera crítica la matriz del poder colonial que, en el capitalismo global persiste bajo formas de conocimiento totalizantes y que reafirman el binomio dominador-dominado.
- No existe correlación entre pobreza y crecimiento económico ya que este crecimiento no llega a los pobres, llega a los más ricos. Se supone que el crecimiento económico está relacionado con los recursos naturales, históricamente Bolivia es uno de los países más ricos en minerales de plata. El Cerro rico de Potosí ha sido explotado y saqueado continuamente desde la colonia alimentando en gran parte a la corona española.
- Bolivia y Colombia depende de la exportación de los recursos naturales debido a su abundante dotación relativa en minerales e hidrocarburos que le ha dado ventajas comparati-

vas considerables a nivel internacional. La existencia de estas riquezas ha convertido a estos países dependientes de los precios del exterior y de los inputs internacionales.



### ***ODS 8. Trabajo decente y desarrollo económico***

- El desarrollo económico basado en la extracción y uso incontrolado de los recursos naturales hace ver a la tierra como un recurso sujeto de ser apropiado y transformado para convertirse, en un producto comercializable, en el que otras alternativas de desarrollo basadas en culturas ancestrales, no tienen validez frente al concepto del “estado de bienestar”. Estos nuevos paradigmas basados en una “economía del bien común” son las alternativas a un desarrollo económico equitativo. Queda mucho que recorrer ya que el modelo económico basado en el extractivismo y el empleo basado en la producción de bienes y servicios de consumo, arrastran a Latinoamérica a seguir los pasos de los países desarrollados.

### ***ODS 16. Promover sociedades justas, pacíficas e inclusivas***

- El conflicto armado en Colombia con el narcotráfico y las guerrillas, ha ampliado las brechas de desigualdad, generando un impacto desproporcionado sobre la población civil y, en particular, sobre la población de menos recursos que viven en el entorno rural, sumando desplazamientos forzosos, provocando la pérdida de activos físicos (tierra, casas, ganado). La población civil rural, se suma a la población desplazada que llega a las ciudades, enfrentando dificultades significativas para recuperar sus activos y sumándose al porcentaje de umbral de la pobreza. Por otro parte, los mercados laborales urbanos no han sido efectivos para absorber esta oferta laboral adicional.

# Bibliografía

- AGENCIA EFE, 2016. Unas 31.000 hectáreas de cultivos resultaron afectadas en Bolivia por El Niño. *Diario Digital Nuestro País* [en línea]. [Consulta: 31 octubre 2018]. Disponible en: <https://www.elpais.cr/2016/02/12/unas-31-000-hectareas-de-cultivos-resultaron-afectadas-en-bolivia-por-el-nino/>.
- AGENCIA EFE, 2018. La violencia machista causó la muerte de 447 mujeres en Bolivia desde 2013. *www.efe.com/* [en línea]. [Consulta: 24 octubre 2018]. Disponible en: <https://www.efe.com/efe/america/sociedad/la-violencia-machista-causo-muerte-de-447-mujeres-en-bolivia-desde-2013/20000013-3546743#>.
- ÁGREDO, D., 2018. Las religiones más importantes de Latinoamérica. *Universo Curioso* [en línea]. [Consulta: 29 octubre 2018]. Disponible en: [http://www.icesi.edu.co/blogs\\_estudiantes/universocurioso/2018/02/17/las-religiones-mas-importantes-de-latinoamerica/](http://www.icesi.edu.co/blogs_estudiantes/universocurioso/2018/02/17/las-religiones-mas-importantes-de-latinoamerica/).
- ALLDATANOW, S.L, 2018. Economía y Macroeconomía. *Expansión DatosMacro.com* [en línea]. [Consulta: 17 octubre 2018]. Disponible en: <https://datosmacro.expansion.com/>.
- ANDERSEN, L.E, 2014. La economía del cambio climático en Bolivia: Impactos sobre la Biodiversidad. [en línea]. Monografía. Washington, DC: Banco Interamericano de Desarrollo. Monografía. Disponible en: [https://repositorio.cepal.org/bitstream/handle/11362/39835/1/2014-292\\_CCBol\\_biodiversidad.pdf](https://repositorio.cepal.org/bitstream/handle/11362/39835/1/2014-292_CCBol_biodiversidad.pdf).
- BALLVÉ, T., 2009. El lado oscuro del Plan Colombia. *CIPER Chile* [en línea]. [Consulta: 29 octubre 2018]. Disponible en: <https://ciperchile.cl/2009/06/04/el-lado-oscuro-del-plan-colombia/>.
- BAUDINO, M., 2017. Diversidad latinoamericana en 6 mapas -. *Iceberg Cultural Intelligence* [en línea]. [Consulta: 29 octubre 2018]. Disponible en: <http://www.icebergci.com/2017/04/24/diversidad-latinoamericana-6-mapas/>.
- BECERRA, M.T., CUESTA, F., JOSSE, C., COMUNIDAD ANDINA y SECRETARIA GENERAL, 2009. *Ecosistemas de los Andes del norte y centro* [en línea]. Lima: Secretaría General de la Comunidad Andina. ISBN 978-9972-787-77-5. Disponible en: <file:///C:/Users/ESF/Downloads/Josseetal2009.pdf>.
- BECK, H., 2005. América Latina como encuentro cultural creativo. *Invenio: Revista de investigación académica* [en línea], vol. 15, no. 25-34. [Consulta: 29 octubre 2018]. Disponible en: <https://dialnet.unirioja.es/servlet/articulo?codigo=4317182>.
- BENITEZ, V; FERREIRA, M., 2018. Mujer paraguaya de hoy: luces y sombras. *http://www.abc.com.py* [en línea]. [Consulta: 24 octubre 2018]. Disponible en:

<http://www.abc.com.py/edicion-impres/edicion-impres/notas/mujer-paraguaya-de-hoy-luces-y-sombras-1681120.html>.

- BOTERO, E.U., 2015. El cambio climático y sus efectos en la biodiversidad en América Latina. . Cepal: Estudios del cambio climático en América Latina, S.15-01295.
- BRANISA, B., 2017. Algunas cifras actuales sobre la violencia contra las mujeres en Bolivia – Desarrollo Sobre la Mesa. [en línea]. [Consulta: 24 octubre 2018]. Disponible en: <http://inesad.edu.bo/dslm/2017/06/algunas-cifras-actuales-sobre-la-violencia-contra-las-mujeres-en-bolivia/>.
- CADENA, L., 2011. La geopolítica en Sudamérica: conflictos potenciales y efectos globales. *Investigaciones Geográficas*, vol. 55. DOI 10.14198/INGEO2011.55.07.
- CAICEDO, E., 2009. *La influencia del poder político de las autodefensas unidas de Colombia (auc) en las elites políticas del departamento de córdoba, colombia. 1985-2005*. Bogotá: Universidad Nacional de Colombia.
- CARDONA, J., 2017. El 8000: así fue el narcoescándalo que avergonzó a Colombia. *www.elespectador.com* [en línea]. [Consulta: 29 octubre 2018]. Disponible en: <https://www.elespectador.com/noticias/judicial/el-8000-asi-fue-el-narcoescandalo-que-avergonzo-colombia-parte-1-articulo-721349>.
- CAROLA RACKETE, 2019. La Justicia italiana deja en libertad a la capitana de Sea Watch porque actuó cumpliendo el «deber» de salvar vidas. *publico.es* [en línea]. Disponible en: <https://www.publico.es/internacional/carola-rackete-justicia-italiana-deja-libertad-capitana-sea-watch-deber-salvar-vidas.html>.
- CENTRO DE ECOLOGÍA DE PUEBLOS ANDINOS, 2012. La importancia de la biodiversidad en Bolivia: proteger y conservar es un deber. *cepaoruro.org* [en línea]. [Consulta: 24 octubre 2018]. Disponible en: <https://cepaoruro.org/la-importancia-de-la-biodiversidad-en-bolivia-proteger-y-conservar-es-un-deber-19-07-12/>.
- CENTRO NACIONAL DE MEMORIA HISTORICA, 2013. Colombia Memorias de guerra y dignidad. . S.l.:
- CEPAL, 2013. Recursos naturales en UNASUR: situación y tendencias para una agenda de desarrollo regional. [en línea]. S.l.: Cepal. División de Recursos Naturales e Infraestructura de la Comisión Económica para América Latina y el Caribe (CEPAL). Disponible en: [https://repositorio.cepal.org/bitstream/handle/11362/3116/S2013072\\_es.pdf?sequence=1&isAllowed=y](https://repositorio.cepal.org/bitstream/handle/11362/3116/S2013072_es.pdf?sequence=1&isAllowed=y).
- CHOMSKY, N., 2000. Plan Colombia. *INNOVAR, revista de ciencias administrativas y sociales* [en línea], vol. 16. Disponible en: <http://www.bdigital.unal.edu.co/26721/1/24370-85361-1-PB.pdf>.
- COMISIÓN ESPAÑOLA DE AYUDA AL REFUGIADO, 2016. Las personas refugiadas en España y Europa. [en línea]. Informe 2016 de la Comisión Española de Ayuda al



Refugiado (CEAR). Madrid: Disponible en: [https://www.cear.es/wp-content/uploads/2016/06/Informe\\_CEAR\\_2016.pdf](https://www.cear.es/wp-content/uploads/2016/06/Informe_CEAR_2016.pdf).

COMISIÓN NACIONAL DE REPARACIÓN Y RECONCILIACIÓN, 2008. *Trujillo, una tragedia que no cesa: primer informe de Memoria Histórica de la Comisión Nacional de Reparación y Reconciliación*. Bogotá: Planeta. ISBN 978-958-42-1964-0. HV6322.3.C7 C66 2008

CORREA, J. y LOZANO, R., 2013. ¿Qué es ser rico en Colombia? *eltiempo.com* [en línea]. [Consulta: 29 octubre 2018]. Disponible en: <https://www.eltiempo.com/archivo/documento/CMS-12779552>.

CORTÉS MORA, ET AL., 2018. La discriminación, una guerra que no termina. Informe de derechos humanos de personas lesbianas, gays, bisexuales y trans. Colombia 2017. [en línea]. Bogotá: Colombia Diversa Caribe Afirmativo. Colombia Diversa Caribe Afirmativo. Disponible en: [http://colombiadiversa.org/colombiadiversa2016/wp-content/uploads/2018/07/A-0450\\_OS\\_baja-Informe-DDH.pdf](http://colombiadiversa.org/colombiadiversa2016/wp-content/uploads/2018/07/A-0450_OS_baja-Informe-DDH.pdf).

DAZA, A., 2016. La crisis del agua en La Guajira: un análisis crítico frente al concepto de desarrollo sostenible. *Revista Asuntos Económicos y Administrativos*, no. 31, pp. 151, 160.

DIARIO LA INFORMACIÓN, 2016. Unas 130.000 personas afectadas por las inundaciones en Paraguay. *lainformacion.com* [en línea]. [Consulta: 31 octubre 2018]. Disponible en: [https://www.lainformacion.com/medio-ambiente/rios/unas-130-000-personas-afectadas-por-las-inundaciones-en-paraguay\\_JrMO9PKkells-YLxx2xKmQ5/](https://www.lainformacion.com/medio-ambiente/rios/unas-130-000-personas-afectadas-por-las-inundaciones-en-paraguay_JrMO9PKkells-YLxx2xKmQ5/).

DINERO, 2014. El estrato 7 está de moda en Colombia. *www.dinero.com* [en línea]. [Consulta: 29 octubre 2018]. Disponible en: <https://www.dinero.com/edicion-impresa/informe-especial/articulo/el-estrato-esta-moda-colombia/204151>.

EFE, 2014. América Latina, cada vez menos católica y más protestante. *Infobae.com* [en línea]. [Consulta: 29 octubre 2018]. Disponible en: <https://www.infobae.com/2014/11/23/1610174-america-latina-cada-vez-menos-catolica-y-mas-protestante/>.

EL DÍA, 2016. De nodo integrador a Estado tapón. *El Día* [en línea]. [Consulta: 24 octubre 2018]. Disponible en: [www.eldia.com.bo/index.php?cat=1&pla=3&id\\_articulo=202918](http://www.eldia.com.bo/index.php?cat=1&pla=3&id_articulo=202918).

EL MUNDO, 2009. Las 'bacrim' y el paramilitarismo. *Elmundo.com* [en línea]. [Consulta: 29 octubre 2018]. Disponible en: <http://www.elmundo.com/portal/pagina.general.impression.php?idx=125058>.

EL TIEMPO, 2018. Asesinatos de líderes sociales en Colombia en lo que va del 2018 - Otras Ciudades - Colombia. *eltiempo.com* [en línea]. [Consulta: 29 octubre 2018]. Disponible en: <https://www.eltiempo.com/colombia/otras-ciudades/asesinatos-de-lideres-sociales-en-colombia-en-lo-que-va-del-2018-239834>.

- EUROESTAT, 2019. Estadísticas de migración y población migrante. *Eurostat Statistics Explained* [en línea]. Disponible en: [https://ec.europa.eu/eurostat/statistics-explained/index.php/Migration\\_and\\_migrant\\_population\\_statistics/es#Flujos\\_migratorios:\\_dos\\_millones\\_de\\_inmigrantes\\_procedentes\\_de\\_terceros\\_pa.C3.ADses](https://ec.europa.eu/eurostat/statistics-explained/index.php/Migration_and_migrant_population_statistics/es#Flujos_migratorios:_dos_millones_de_inmigrantes_procedentes_de_terceros_pa.C3.ADses).
- EURONEWS, 2017. Mercados en Libia donde se vende inmigrantes como esclavos. [en línea]. Libia: Disponible en: <https://es.euronews.com/2017/04/11/mercados-en-libia-donde-se-vende-inmigrantes-como-esclavos>.
- EUSCÁTEGUI, C. y HURTADO, G., 2012. Análisis del impacto del fenómeno “La Niña” 2010-2011 en la hidroclimatología del país. [en línea]. Colombia: INSTITUTO DE HIDROLOGÍA, METEOROLOGÍA Y ESTUDIOS AMBIENTALES IDEAM. Disponible en: <http://www.ideam.gov.co/documents/21021/418818/An%C3%A1lisis+Impacto+La+Ni%C3%B1a.pdf/640a4a18-4a2a-4a25-b7d5-b3768e0a768a>.
- FAO, 2014. Cordillera de los Andes, una Oportunidad para la Integración y Desarrollo de América del Sur. [en línea]. Santiago de Chile: Disponible en: <http://www.fao.org/3/a-i3854s.pdf>.
- FLOREZ, M., 2016. Las razones del Estado para reconocer su responsabilidad en el exterminio de la UP. *www.pacifistas.co* [en línea]. [Consulta: 29 octubre 2018]. Disponible en: <http://pacifista.co/las-razones-del-estado-para-reconocer-su-responsabilidad-en-el-exterminio-de-la-up/>.
- GARAVITO, MONTES y ESGUERRA, 2013. Exportaciones a Venezuela: evolución y efecto sobre el panorama exportador y las firmas colombianas (2000-2012). *Lecturas de Economía*, [en línea], vol. 79. Disponible en: <http://aprendeenlinea.udea.edu.co/revistas/index.php/lecturasdeeconomia/article/view/17949/17835>.
- GOBIERNO DE COLOMBIA, 2016. ACUERDO FINAL PARA LA TERMINACIÓN DEL CONFLICTO Y LA CONSTRUCCIÓN DE UNA PAZ ESTABLE Y DURADERA [en línea]. Colombia. Disponible en: <http://www.altocomisionadoparalapaz.gov.co/procesos-y-conversaciones/Documentos%20compartidos/24-11-2016NuevoAcuerdoFinal.pdf>.
- GOMEZ, L., 2007. La informalidad en la economía, algo incuestionable. *Semest. Econ. [online]*., vol. 10, no. 19, pp. 47- 67.
- GRUPO DE DIARIOS AMÉRICA, 2018. América Latina: cruel con los LGBT. *www.medium.com* [en línea]. [Consulta: 24 octubre 2018]. Disponible en: <https://www.elpais.com.uy/informacion/america-latina-cruel-lgbt.html>.
- GUTIÉRREZ, E., 2007. Guía práctica para entender el escándalo de la ‘para-política’. *www.semana.com* [en línea]. [Consulta: 29 octubre 2018]. Disponible en: <https://www.semana.com/on-line/articulo/guia-practica-para-entender-escandalo-para-politica/84455-3>.

- HINOJOSA, J., 2018. LGTB ven que la homofobia y la transfobia siguen en la sociedad. <http://www.lostiempos.com> [en línea]. [Consulta: 24 octubre 2018]. Disponible en: <http://www.lostiempos.com/actualidad/pais/20180628/lgtb-ven-que-homofobia-transfobia-siguen-sociedad>.
- IOM y OIM, 2018. Síntesis del informe: Entender la migración en un mundo cada vez más interconectado. ,
- LOPEZ, P., 2018. Sí, todavía matan a una mujer cada tres días en Colombia. [www.publimetro.co](http://www.publimetro.co) [en línea]. [Consulta: 29 octubre 2018]. Disponible en: <https://www.publimetro.co/co/bogota/2018/09/17/violencia-contra-la-mujer-en-colombia-2017.html>.
- MARCOS, A., 2018. Condena histórica en Colombia por el escándalo de los ‘falsos positivos’ | Colombia. [elpais.com](http://elpais.com) [en línea]. [Consulta: 29 octubre 2018]. Disponible en: [https://elpais.com/internacional/2017/04/04/colombia/1491317058\\_236027.html](https://elpais.com/internacional/2017/04/04/colombia/1491317058_236027.html).
- MELO, V., 2008. La masacre de Trujillo y los mecanismos del terror. [www.semana.com](http://www.semana.com) [en línea]. [Consulta: 29 octubre 2018]. Disponible en: <https://www.semana.com/on-line/articulo/la-masacre-de-trujillo-los-mecanismos-del-terror/95142-3>.
- MEZA MONGE, 2018. Latinoamérica y la geopolítica del dominio mundial. [www.alainet.org](http://www.alainet.org) [en línea]. [Consulta: 29 octubre 2018]. Disponible en: <https://www.alainet.org/es/articulo/194855>.
- MILIA, G., 2018. Bolivia, el corazón geopolítico de América del Sur. *Los Andes* [en línea]. [Consulta: 24 octubre 2018]. Disponible en: <https://www.losandes.com.ar/article/view?slug=bolivia-el-corazon-geopolitico-de-america-del-sur-por-juan-guillermo-milia>.
- MIRA CABALLOS, E., 2009. *Conquista y destrucción de las Indias, 1492-1573*. Granada: Muñoz Moya Editores Extremeños. Biblioteca americana. Historia. ISBN 978-84-8010-181-3. E123 .M52 2009
- OFICINA DE INFORMACIÓN DIPLOMÁTICA DEL MINISTERIO DE ASUNTOS EXTERIORES Y DE COOPERACIÓN, 2017. Ficha de los países. [en línea]. Disponible en: <http://www.exteriores.gob.es/Portal/es/SalaDePrensa/Paginas/Fichas-Pais.aspx#>.
- OMAL, P. con D., 2010. *El segundo desembarco. Multinacionales españolas en América Latina* [en línea]. Documental. España: Disponible en: <https://vimeo.com/82173421>.
- ONU, 2018. Las mujeres en Colombia. <https://colombia.unwomen.org/> [en línea]. [Consulta: 29 octubre 2018]. Disponible en: <https://www.elpais.com.co/economia/cual-es-la-realidad-de-la-clase-media-colombiana.html>.

- ONU, [sin fecha]. Paraguay Mujeres – América Latina y el Caribe. <http://lac.unwomen.org> [en línea]. [Consulta: 24 octubre 2018]. Disponible en: <http://lac.unwomen.org/es/donde-estamos/paraguay>.
- OSORIO, C., 2010. El legado minero de Uribe | La Silla Vacía. [lasillavacia.com](http://lasillavacia.com) [en línea]. [Consulta: 29 octubre 2018]. Disponible en: <https://lasillavacia.com/historia/18648>.
- PNUD, 2018. Informe sobre Desarrollo Humano 2018. [en línea]. Estados Unidos: Programa de las Naciones Unidas para el Desarrollo. Informe sobre Desarrollo Humano. Disponible en: [http://hdr.undp.org/sites/default/files/hdi\\_table.pdf](http://hdr.undp.org/sites/default/files/hdi_table.pdf).
- POLITIS, G., PRATES, L. y IVAN PEREZ, S., 2010. *El poblamiento de América: arqueología y bio-antropología de los primeros americanos*. 1a ed., 1 reimpr. Ciudad de Buenos Aires: Eudeba. Colección Ciencia joven, 35. ISBN 978-950-23-1646-8. E61 .P65 2010
- RAMÍREZ J, JUAN CARLOS, GALÁN, A., NACIONES UNIDAS y COMISIÓN ECONÓMICA PARA AMÉRICA LATINA Y EL CARIBE, 2013. *Amazonia posible y sostenible*. Bogotá; Patrimonio Natural: Naciones Unidas ; ISBN 978-958-57544-1-6.
- RED UNO DIGITAL, 2018. En Bolivia cada día hay 13 casos de violencia sexual contra una mujer. <http://eju.tv/> [en línea]. [Consulta: 24 octubre 2018]. Disponible en: <http://eju.tv/2018/03/en-bolivia-cada-dia-hay-13-casos-de-violencia-sexual-contra-una-mujer/>.
- REDACCIÓN JUDICIAL, 2017. Condenan al Estado por muerte de integrantes de la UP y del partido comunista. *ELESPECTADOR.COM* [en línea]. [Consulta: 29 octubre 2018]. Disponible en: <https://www.elespectador.com/noticias/judicial/condenan-al-estado-por-muerte-de-integrantes-de-la-y-del-partido-comunista-articulo-720029>.
- REDACCIÓN DEL EL PAÍS, 2018. ¿Cuál es la realidad de la clase media colombiana? [www.elpais.com.co](http://www.elpais.com.co) [en línea]. [Consulta: 29 octubre 2018]. Disponible en: <https://www.elpais.com.co/economia/cual-es-la-realidad-de-la-clase-media-colombiana.html>.
- REYES, J.F. y HERBAS, M.A., 2012. La Amazonía Boliviana y los Objetivos de Desarrollo del Milenio. , pp. 84.
- RODRÍGUEZ, N., 2004. *Ecosistemas de los andes colombianos: biodiversidad para el desarrollo*. Bogotá: Instituto de Investigación de Recursos Biológicos Alexander Von Humboldt. ISBN 978-958-8151-30-4. QH115 .E36 2004
- ROVNER, E., 2016. Historia del narcotráfico en Colombia. *ELESPECTADOR.COM* [en línea]. [Consulta: 29 octubre 2018]. Disponible en: <https://www.elespectador.com/noticias/economia/historia-del-narcotrafico-colombia-articulo-632364>.

- SANZ, M., 2017. #CrímenesDeOdio2017: más de 400 denuncias por violencia a personas LGBT en Paraguay. *agenciapresentes.org* [en línea]. [Consulta: 24 octubre 2018]. Disponible en: <http://agenciapresentes.org/2017/12/28/crimenesdeodio2017-mas-400-denuncias-violencia-personas-lgbt-paraguay/>.
- SEMANA, 1996. ASI MATAMOS A GALAN. *www.semana.com* [en línea]. [Consulta: 29 octubre 2018]. Disponible en: <https://www.semana.com/nacion/articulo/asi-matamos-galan/30505-3>.
- SEMANA, 2009. Las «chuza-DAS». *www.semana.com* [en línea]. [Consulta: 29 octubre 2018]. Disponible en: <https://www.semana.com/nacion/articulo/las-chuzas/111197-3>.
- SEMANA, 2010. El peor invierno en la historia de Colombia. *semana.com* [en línea]. [Consulta: 31 octubre 2018]. Disponible en: <https://www.semana.com/nacion/articulo/el-peor-invierno-historia-colombia/125720-3>.
- SEMANA, 2014. Palacio de Justicia: Colombia Condenada por Corte Interamericana. *www.semana.com* [en línea]. [Consulta: 29 octubre 2018]. Disponible en: <https://www.semana.com/nacion/articulo/palacio-de-justicia-colombia-condenada-por-corte-interamericana/411777-3>.
- SEMANA, 2018. El secuestro de la comerciante Diana María Toro por parte del ELN, conmociona a Amagá. *www.semana.com* [en línea]. [Consulta: 29 octubre 2018]. Disponible en: <https://www.semana.com/nacion/articulo/el-secuestro-de-la-comerciante-diana-maria-toro-por-parte-del-eln-conmociona-a-amaga/588055>.
- SICHRA, I., 2009. *Atlas sociolingüístico de pueblos indígenas en América Latina* [en línea]. [carte]. 1. ed. Cochabamba, Bolivia: FUNPROEIB Andes. ISBN 978-92-806-4491-3. Disponible en: <https://www.unicef.org/colombia/media/2476/file/Atlas%20socioling%C3%BCistico%20de%20pueblos%20ind%C3%ADgenas%20latinoamericanos.pdf>. G1541.E3 S5 2009
- SOMOSGAY, 2017. SOMOSGAY exige al Estado un alto a la violencia hacia niños, niñas y adolescentes LGBT en Paraguay. [en línea]. [Consulta: 24 octubre 2018]. Disponible en: <http://somosgay.org/infonoticias/infodetalle/somosgay-exige-al-estado-un-alto-a-la-violencia-hacia-ninos-ninas-y-adolesc>.
- SUHNER, S., 2002. *Resistiendo al olvido: tendencias recientes del movimiento social y de las organizaciones campesinas en Colombia*. Bogotá, Colombia: Taurus. Pensamiento / Taurus. ISBN 978-958-704-011-1. HN303.5 .S85 2002
- SZÉKELY, A., 2009. LATINOAMÉRICA Y LA BIODIVERSIDAD. , pp. 6.
- TORRES, O.F., PÉREZ, L.C.A., MARTÍNEZ, M.T., LÓPEZ, G.V., SAMPER, P.V. y CASTAÑO, R.S., 2015. Nuevos Escenarios de Cambio Climático para Colombia 2011- 2100



Herramientas Científicas para la Toma de Decisiones. . S.l.: INSTITUTO DE HIDROLOGÍA, METEOROLOGÍA Y ESTUDIOS AMBIENTALES IDEAM. Tercer comunicado.

UNIDAD PARA LAS VÍCTIMAS, 2018. Comunidades negras, afrocolombianas, raizales y palenqueras. *Unidad para las Víctimas.com* [en línea]. [Consulta: 29 octubre 2018]. Disponible en: <http://www.unidadvictimas.gov.co/es/comunidades-negras-afrocolombianas-raizales-y-palenqueras/277>.

UNITED NATIONS MIGRATION AGENCY, 2017. ¿Qué está sucediendo con la migración en América del Sur? *www.medium.com* [en línea]. [Consulta: 24 octubre 2018]. Disponible en: <https://medium.com/@UNmigration/qu%C3%A9-est%C3%A1-sucediendo-con-la-migraci%C3%B3n-en-am%C3%A9rica-del-sur-7846eaae65d9>.

WILLIAMSON, E. y NORIEGA RIVERO, G., 2013. *Historia de América Latina*. S.l.: s.n. ISBN 978-607-16-1646-3.

2019

# Herrien arteko hesiak apurtu

Munduan garapen iraunkorrerako funtsezko printzipioa:

LATINOAMERIKA

Kolonbia

Bolivia

Paraguai



**EUSKO JAURLARITZA**  
**GOBIERNO VASCO**  
ENPLEGU ETA GIZARTE  
POLITIKETARAKO SAILA  
DEPARTAMENTO DE EMPLEO  
Y POLÍTICAS SOCIALES



**Emigrad@s**  
*Sin fronteras*





# *Latinoamerika...*

*Kolonbia*

*Bolivia*

*Paraguai*



*Ikertzaileak:*

*Alina Blanco*

*Alejandra Sepúlveda*

*Víctor Torres*

*Gabriela Forea*

**Editorea:**



**Diseinua eta maketazioa:**



**2019**

## **Finantzailea:**



Dokumentu hau hemen kontsulta daiteke:  
[www.emigradosinfronteras.org](http://www.emigradosinfronteras.org)

## **Edizioa:**

Uztaila 2019

Asociación Emigrad@s Sin Fronteras

Santutxu kalea 63 48004

Bilbao Bizkaia

Tel.: 692673717

e-mail:

[info@emigradosinfronteras.org](mailto:info@emigradosinfronteras.org)

## **Diseinua eta maketazioa:**

Diversa Comunicación

## **Lege gordailua:**

BI-1311-19



# ***Aurkibidea***

## **Orrialdea**

- 3 Migrazioaren testuingurua mundu mailan
- 13 Latinoamerikako testuingurua
- 15 Hegoamerikako testuingurua
- 28 Boliviako testuingurua
- 40 Kolonbiako testuingurua
- 61 Paraguaiko testuingurua
- 72 Hegoamerikarrak garapen ikuspegia
- 62 Hegoamerikarrak herrialdeen testuinguruaren eta garapen jasangarriko helburuen arteko alderdi konbergenteak

# Hitzaurrea

Aro Modernoaz geroztik, gizarteak garapenaren erronkari aurre egin dio, ekonomia hazkundearen eta aurrerapenaren adierazle gisa hartuta. Hazkunde horren ondorioz, mundua nabarmen aldatzen hasten da, berak erantzun eta ahalbidetu zaion neurrian, erresilientea<sup>1</sup> izan da eta beste batzuetan guda galdu du.

Aldaketa handi horiek lotuta daude monarkia handien hasierarekin, estatu nazionalekin, eta, horrekin batera, iraultza komertzial bati lotutako garapen bat, bidaiak eta konkisten bidez indartzen dena, lehen industria-iraultzarekin amaitu arte. Ez dezagun ahaztu iraultza zientifikoa eta teknikoa eta balio berri baten finkapena, giza duintasuna duen subjektu moral gisa, nahiz eta duintasun hori ez izan berdina gizabanako guztientzat.

Garapen horretan, erdigunea ekonomia, Aro Modernoa eta Aro Garaikidea izanik, ekoizpena jarri dute ardatz nagusi gisa, eta horrek, bere boterearen neurrian, herrialde batzuk modu esponenzialean garatzea ahalbidetu du, emaitza gisa, gaur egun, herrialdeen arteko garapen ezberdinak emanez, batzuk garatuak eta besteak garatzeko bidean sailkatuz.

Horren ondorioz, egungo Aro Garaikidean erronka gehiago daude: gero eta handiagoa den desberdintasuna, pobrezia, herrialdeen arteko lehia geostrategikoa, demokraziaren ahultzea, kontsumoaren ondoriozko kutsadura eta sortzen ditugun hondakinak areagotzea, ekosistemen galera, berriztagarriak ez diren baliabide naturalen erauzketa, klima-aldaketa, edateko ura eskuratzea, immigrazioa baztertzea (arrazismoa, xenofobia, intolerantzia eta islama).

Brundtland Txostenetik, 70eko hamarkadan, funtsezko mugarri bat izan zen, planeta finitu bat kontsumo-esparru neurrigabe baten pean lehen aldiz agerian uzten duena, eta, beraz, esnatze bat hasi da, garapena prozesu gisa ulertuta, non balio ekonomikoa ez den zentroa bakarrik, iraunkortasuna integratu dut baliabide naturalekiko garapen ekitatiboagoa, solidarioagoa, duinagoa eta adiskidetsuagoa ahalbidetzen duen tresna gisa.

Hori oparotasun unibertsalerako ziurtatzeko helburuarekin, gizateriak garapen iraunkorrerako agenda global bat garatu du, 2030erako gizateriaren eta planetaren etorkizuneko ikuspegia zirriborratzen duena. Berebiziko garrantzia duten bost arlo modu sistemikoan jorratu nahi ditu; pertsonak, planeta, oparotasuna, bakea eta herrien arteko aliantzak.

---

<sup>1</sup> Ekosistemek perturbazioak xurgatzeko duten gaitasuna, egitura eta funtzionaltasun-ezaugarriak nabarmen aldatu gabe; perturbazioa amaitu ondoren, jatorrizko egoerara itzul daitezke.

Monografia honek herrien artean ezarritako oztopoak desegitera hurbildu nahi du, haien desberdintasunak eta potentzialtasunak identifikatuz. Horregatik, Saharaz hegoaldeko Afrikako eskualde adierazgarrietara bideratu da, eta bolumen horretarako herrialde batzuk aukeratu dira, testuinguru desberdinak azaltzeko eta, horrela, horiek urruntzen dituzten oztopoak eta Garapen Iraunkorreko Helburuetara hurbiltzen dituzten potentzialtasunak identifikatzeko.

Gainera, monografia honetan aipatzen den idatzizko errealitatearen eta herrialde horietako pertsonen mezu eta pertzepzio batzuen arteko nahasketa egiten da, horiek topagune eta hausnarketa gisa egindako gaikako tailer batzuetan parte hartu baitzuten. Bizipen, esperientzia eta pertzepzio pertsonalak ekarri dira argitara, monografia honetan aztertutako oztopoei buruzko tokiko ezagutzaren ukitu errealista emanez.

Bestalde, azpimarratu nahi da herri garatuen elkartasuna funtsezkoa dela ekitate global batera iristeko. Ez da karitate gisa ikusi behar, baizik eta zuzen eta planetarentzat eta gizateriarentzat zuzena denaren arabera. Gure erantzukizuna da behar diren eraldaketak bermatzea ODS-ekin, hainbat modutan eta errealitate bakoitzera egokituta, oparotasun-etorkizun komuna lortzeko. Gogoratu behar da kontinente guztiak *garapen iraunkorraren* bidean gaudela.

# *Migrazioaren testuingurua mundu mailan*

Migrazioa gizadiaren berezko fenomeno da; hura gabe, gaur egun ez ginateke izango garena, Afrika da gizateriaren sorlekua, eta handik abiatu ziren Asia, Amerika, Europa eta Ozeania populatu zituzten lehen pertsonak; beraz, gure arbasoak izan ziren migratzaileak, eta zorionez, ez zuten mugarik. Fenomeno positiboa da, harrera-gizartea aberasten duena.

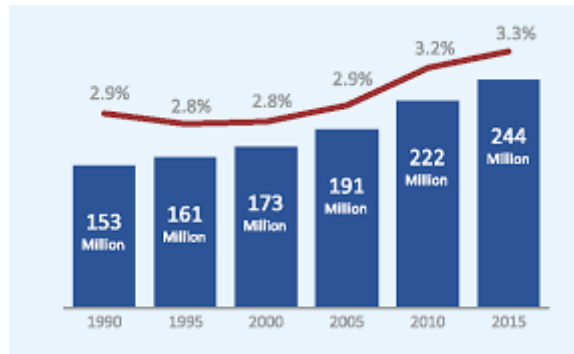
Pertsonak arrazoi ezberdinengatik migratzen dira, besteak beste;

- Aisialdia
- Harreman afektiboak
- Arrazoi ekonomikoak
- Hezkuntza
- Gatazka armatuak, kasu askotan interes ekonomiko, politiko eta geoestrategikoek eragindakoak, Europako herrialdeetakoak edo, hala badagokio, Estatu Batutakoak, baita migratutako pertsonen jatorrizko herrialdeetan gertatzen diren barne-gatazkek eragindakoak ere. Gatazka horietan, armak legez eta legez kanpo saltzen dira, eta herritar zibilak diskriminatuta hiltzen dira
- Jazarpen politikoak
- Sexu-orientazio gorroto-arrazoiak
- Klima-aldaketa
- Pobrezia eta gosea

Migrazioa funtsezko erronka politiko eta arauemailea izan da azken urteotan integrazioa, joan-etorriak, migrazio segurua eta mugen kudeaketa bezalako gaietan (IOM eta OIM 2018).

Oro har, nazioarteko migratzaileen kopuruak gora egin du azken lau hamarkada eta erdian. 2015ean jaioterrik kanpo bizi ziren 244 milioi pertsonen guztizkoa ia 100 milioi handitu da 1990eko datuekin alderatuta (urte hartan 153 milioi ziren), eta hirukoiztu egin da 1970eko zenbatekoarekin alderatuta (84 milioi). Aldi horretan nazioarteko migratzaileen ehunekoak mundu osoan handitu bada ere, agerikoa da pertsona gehienek jaioterrian bizitzen jarraitzen dutela. 2015ean, nazioarteko migratzaile gehienak (% 72, gutxi gorabehera) lan egiteko adinean zeuden (20 eta 64 urte bitartean zituzten); 20 urtetik beherako migratzaileen kopurua (% 17tik% 15era) zertxobait murriztu zen 2000

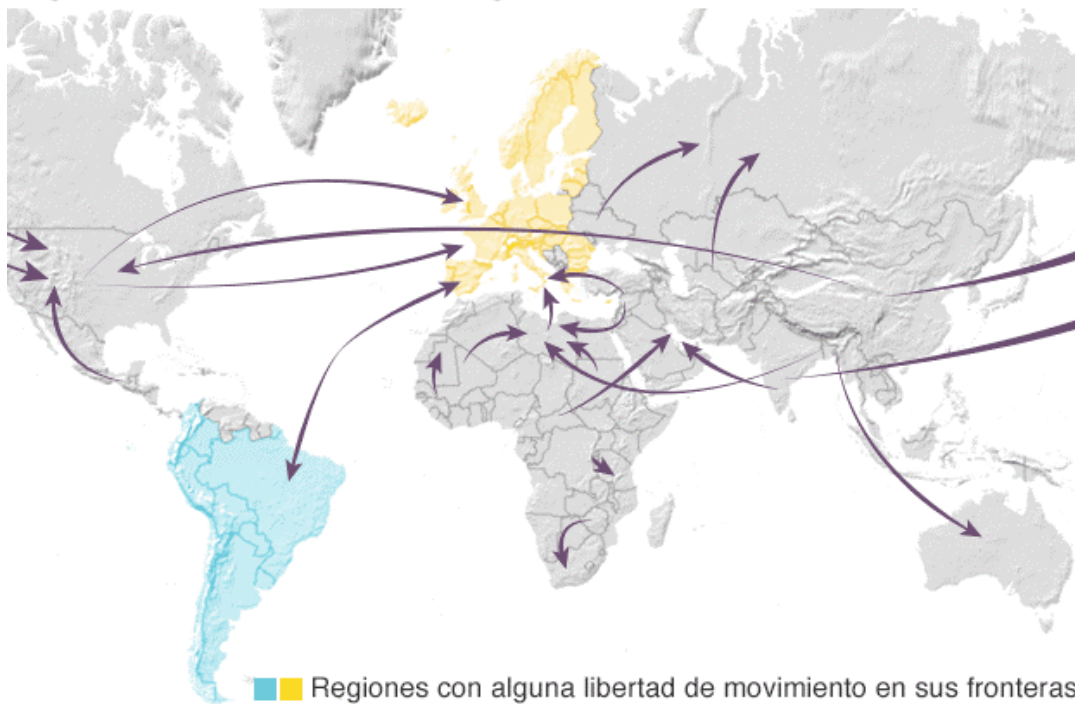
eta 2015 artean; eta nazioarteko 65 urte edo gehiagoko migratzaileen ehuneko (% 12, gutxi gorabehera) egonkor mantendu zen 2000 urteaz geroztik.



Iturria: munduko migrazioei buruzko 2018ko txostena (IOM eta OIM 2018).

***Migrazio-ibilbideak.*** Migratzaileek itsasbidea, eremua eta lurra erabiltzen dituzte migrazio-prozesua egiteko.

### Algunas de las muchas rutas migratorias del mundo



Iturria: munduko migrazioei buruzko txostena 2018, OIM, NBE Immigrazioa.

Hauk dira Europara doazen migratzaileen ibilbide nagusiak (IOM eta OIM 2018):

***Mendebaldeko Afrika ibilbidea:*** Ibilbide honek Senegal, Mauritania eta Maroko bezalako Afrikako herrialdeetatik Espainiako Kanariar Uharteetara doan ibilbidea hartzen du.

***Mendebaldeko Mediterraneoko ibilbidea:*** Espainiaren eta Espainiaren arteko eremua hartzen du, eta itsasoko zein lurreko bideak hartzen ditu.

**Mediterraneoko Erdialdeko ibilbidea:** Batez ere Libiatik eta Egiptotik abiatzen da Italiako kostaldera iristeko, eta Europar Batasunera iritsitakoei dagokienez, migrazio-ibilbide handiena da.

**Apulia eta Calabria ibilbidea:** Migratzaileak Greziatik iristen dira Apuliara

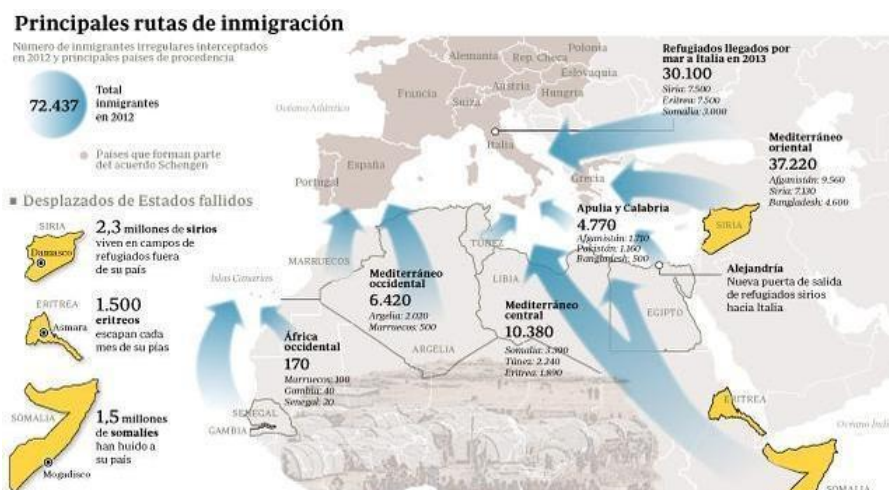
**Mediterraneo Ekialdeko ibilbidea:** Migratzaileak Egeo Itsasotik iristen dira, Greziako uhartetan lehorreratzuz, batez ere Lesbosen, eta beste batzuetan, Quíos, Samos, Leros eta Kos.

**Balkanetako ibilbidea:** Ibilbide hori egiten duten pertsonak Mazedoniako Errepublikak, Serbia, Hungaria eta Kroazia bezalako herrialdeak zeharkatzen dituzte.

**Ekialdeko mugen ibilbidea:** Migratzaileek 6.000 kilometro egiten dituzte honako herrialde hauek zeharkatuz: EBko estatu kideetako Bielorrusia, Moldavia, Ukraina eta Errusia: Estonia, Finlandia, Hungaria, Letonia, Lituania, Norvegia, Polonia, Eslovakia, Bulgaria eta Errumania

**Mendebaldeko Mediterraneoko ibilbidea:** Ibilbide honek Afrikako hainbat herrialdeetatik (Senegal, Mauritania eta Maroko) Espainiako Kanariar Uharteetara doan ibilbidea hartzen du.

**Albaniatik Greziarako ibilbide zirkularra:** Sartzeko bide hau, orokorrean, jatorri albaniarreko arrazoi ekonomikoengatik nekazaritzan edo eraikuntzan urtaroko enpleguak bilatzen dituzten migratzaileek erabiltzen dute. Mugan harrapatu ondoren, Albaniara itzultzen dituzte, eta handik, berriz saiatzen dira aurrerago.



Iturria: munduko migrazioei buruzko txostena 2018, OIM, NBE Immigrazioa.

Ibilbide horiek egiten dituzten migratzaileek, beren jatorrizko herrialdeetatik helmugako herrialdera, ibilbidean zehar, bortxaketak, salerosketa eta esklabotza sufritzen dute.



***Migrazioa Europan.*** Euroestaten datuen arabera, jaiotza-herrialdeari dagokionez, 2017ko urtarrilaren 1ean EBtik kanpo jaiotako 36,9 milioi pertsona bizi ziren EBko estatu kide batean. Zenbaki absolutuetan, 2017ko urtarrilaren 1ean EBn bizi ziren ez-nazionalen kopuru handiena Alemanian (9,2 milioi pertsona), Erresuma Batuan (6,1 milioi), Italian (5,0 milioi), Frantzia (4,6 milioi) eta Espainian (4,4 milioi). Bost estatu kide horietako atzerritarrak EBko estatu kide guztietan bizi ziren atzerritaren % 76 izan ziren kolektiboki; bost estatu kide horiek, berriz, EBko biztanleen % 63 zuten (Eurostat 2019).

EBko herritarrek zirkulazio-askatasuna dute, eta, beraz, bizilekua erkidegoko lurraldean dute (Europako Parlamentua, 2017); beraz, izaera hori ez duten pertsonen etorkin esaten zaie, eta ez dute zirkulazio askerako eskubide hori. Gai hori agerian geratzen da Europar Batasunak immigrazio-gaietan egiten dituen politiketan. Politika horiek bere eskumendekoak dira, eta herrialde kide bakoitzak aplikatzen ditu, arlo horretako legeak murriztaileagoak izan daitezten. Politika horien esparruan, Europar Batasuneko herrialde kideek barneratze-zentroak eraikitzen dituzte, besteak beste, pertsona "irregularrentzako" CIE (Pertsona Etorkinen Barneratzeetarako Zentroak) izenekoak. Zentro horietan, pertsonen oinarrizko eskubide guztiak urratzen dira, Europar Batasunak pertsona "irregulartzat" hartzen dituelako; izan ere, ez dira bereizten pertsona horiek jatorrizko herrialdeetik irteteko edo ihes egiteko dituzten arazoak. Zentro horietan etorkinei gertatzen zaien egoera hainbat gizarte-kolektibok salatu dute, torturak egiten direla argudiatuz, edo pertsonak hiltzen utzi direla, asistentzia-zabarkeriagatik. 20minutos.com egunkariak prentsa oharrean jakinarazi zuenez, Madrilgo 19. zenbakiko Instrukzio Epaitegiko titularrak tortura zantzuak ikusten zituen Guardia Zibileko kideen aldetik, Aluchek Madrilen duen Atzerritarren Barneratze Zentroko (CIE) presoek kontra (Efe 2017). Immigrazio irregularra kontrolatzeko politiken esparru horretan, herrialde kideek hesiak edo harresiak eraikitzen dituzte, hala nola Hungariak 175 kilometro hesi eraiki ditu Serbiarekin dituen mugetan, Bulgariak ere 130 metro hesi eraiki ditu Turkiarekin eta Espainiarekin duen mugan; Ceutan eta Melillan hesiak eraiki ditu 1993an, eta altuera handitu du 2005ean, 3 metrotik 6ra igarota, gas negar-eragileekin eta hiru dimentsioko detekzio-kableekin tarteko espazioan, zaintza-kamerak eta soinu-sentsoreak, mugimendukoak eta termikoak (Ribas 2011), hala nola kontzertinekin, Sanchezen gobernuak agindu duenez.

Bertan, honako hau jasotzen da: Europar Batasuna immigrazio erregular eta irregularraz arduratzen da, eta azken hori pertsonak jatorrizko herrialdeetara itzultzeari buruzkoa da, giza eskubideen errespetuaren esparruan. Hala ere, giza eskubideetan kokatutako praktika hori ez da zalantzan jartzeko modukoa; izan ere, Europar Batasuneko kide diren herrialdeek beroan egiten dituzte itzulketa-praktikak etengabe, eta, ondorioz, etorkinen giza eskubideak urratzen dituzte. Gizarte-taldeek ere salatu dute hori. Salaketa horietako bat El diario.es (Saul Garcia 2019) egunkariak jarri du, Husein Bachir Brahim errefuxiatu eta ekintzaile sozial sahararra beroan itzultzeari buruz. Azken hori 2019ko urtarrilaren 11n itzuli zuen, Lanzarote uhartetik Marokora, Espainiako Gobernuak, Pedro Sánchez buru zela. Bestalde, Europar Batasunak 2016an akordio bat sinatu zuen Turkiarekin migrazio-fluxua kontrolatzeko Egeo Itsasoaren ibilbidearen bidez (Europako

lurzorurako sarrera), eta, beraz, Turkiak 6 mila milioi euro jaso zituen. Akordio horri "lotsaren akordioa" deitu zioten gizarte-kolektiboek, eta NBEk eta Amnistia Internazionalak "akordio ez oso humanitarioa" eta "ziurrenik legez kanpoko" gisa katalogatu zuten. Europako Batzordearen, Giza Eskubideen Europako Komisarioaren eta Europako Arartekoaren aurrean, hirurehun erakunde baino gehiagoren eta hamaika mila sinadura baino gehiagoren babesarekin (Errefuxiatuei Laguntzeko Espainiako Batzordea) 2017an, otsailaren 3an, Veletako goi-bileran (Malta), antzeko hitzarmena sinatu zen Libiako huts egindako estatuko gerrako jaunekin, Mediterraneoaren iparraldeko ertzerako migrazio-fluxuak geldiarazteko, eta, beraz, 130 milioi euro inguru jasoko dituzte. Etorकिन kontrolarekin lotutako Libiako akordioari dagokionez, South China Morning Post (SCMP.TV) telebista kate txinatarrak herrialde horretan esklaboen eta pertsonen tratamenduen salmenta salatu zuen. Ondoren, CNN telebista kate iparramerikarrak egiaztatu zuen albiste hori mundu eta toki mailako albiste-atari batzuetan agertu zela, bai idatzizkoetan, bai telebistakoetan, Euronews kanalean. Aurrekoak, gainera, erakusten du Europar Batasunak bere mugen kontrola kanpora ateratzen duela hirugarren herrialdeetara, giza eskubideak gutxi edo ia batere errespetatzen ez dituztenetara, eta, ondorioz, diru publikoarekin ahalbidetzen duela giza eskubideen urraketa, eta zeharka sustatzen duela salmenta eta pertsonen salerosketa. Horrek guztiak "Europa gotorleku" izeneko politika bat dakar berekin.

Era berean, atari horretan adierazten da 2015 eta 2016 artean 2.5 milioi pertsona inguruk eskatu zutela asiloa Europar Batasuneko kide diren herrialdeetan, eta horietatik 330 mila baino ez zirela EBn babestu, 2016ko CEAREN txostenean jasotakoaren arabera (Errefuxiatuari Laguntzeko Espainiako Batzordea 2016). Alemania da asiloa jaso zuen herrialde kidea (148.215), eta Espainiak 1.030 eskaera baino ez zituen ebatzi.

Europako Parlamentuaren atarian, 2030 pertsona hil dira Mediterraneoan 2017ko lehen hilabeteetan, Europako kostaldera iritsi nahian. Aipatzekoa da Europar Batasunak, bere politikekin, bere herrialde kideek itsas salbamenduko ekintza humanitarioak oztopatzea eta kriminalizatzea ahalbidetzen duela, gaur egun Mediterraneoan salbamendu-operatiboak dituzten GGKEen ontziekin gertatzen den bezala, Open Arms itsasontziek, Alan Kurdi itsasontziak, Aita Mari ontziak edo 2019ko ekainaren 12an ONCEko kapitainak egiten duten bezala. Davatok Mediterraneoako 53 pertsona erreskatatu zituen, eta, hilaren 26an, Lampedusako portura sartzea erabaki zuen, dagokion baimena izan gabe; beraz, 39.790 izan zen, justiziako epailearen arabera.

***Migrazioa Espainian.*** Gaur egun, Espainiako estatuko biztanleen% 9.97 etorkinak dira, eta horien% 0,44 Euskal Autonomia Erkidegoan bizi dira. Hala ere, urtero ehuneko horrek behera edo gora egiten du, migrazio-mugimendu aldakorrei erantzunez. Horrek esan nahi du errealitate soziala, politikoa, ekonomikoa eta kulturala erabat aldatzen ari dela, eta, horrekin batera, beharrezkoa dela etorkinak Espainiako gizarte osoan eta Euskal Autonomia Erkidegoan modu erreal eta eraginkorrean integratuko dituzten mekanismoak ezartzea. Testuinguru horretan, integrazioa norabide biko prozesutzat hartu behar da, eta gizon eta emakume horiek prozesu hori ahalbidetu nahi duten ekintza guztietan benetan parte hartuz lortuko da.

Estatistikako Institutu Nazionalaren (INE) 2018ko datuen arabera, Espainian bizi diren etorkinen kopurua 4.663.726 izan zen; kopuru erlatiboetan, Espainiako biztanleria osoaren % 9,97ri dagokio.

***Migrazioa Euskadin.*** Ikuspegiren datuak: 2019ko uztailean, Euskadin 2.098.62 pertsona zeuden guztira; horietatik 221.418 atzerritarrak ziren, % 52,5 emakumeak, hau da, Euskadiko biztanleria osoaren % 10. Horietatik, 108.307 Bizkaian daude, 73.321 Araban eta 39.790 Gipuzkoan.

Ikuspegiren estatistika-datuetatik abiatuta, esan daiteke Euskadin bizi den Latinoamerikako biztanleria 109.134 pertsonakoa dela (% 61,91 emakumeak dira), hau da, Euskadiko biztanle atzerritarren % 49,3. Afrikako biztanleria, guztira, 47.534 pertsonakoa da (% 17,7 emakumeak dira). Hori dela eta, Euskadiko biztanle atzerritar gehien latinoamerikar jatorriko pertsonak (gehienak emakumeak) eta afrikar jatorriko biztanleak (gizonak dira gehiengoak) osatzen dute.

Euskadin, Senegalen, bizi diren afrikarren artean, komunitate horretan biztanle afrikar gehien duen herrialdeetako bat da; 4.922 pertsona dira (% 17,5 emakumeak), eta, beraz, atzerritarren % 2,25 dira. Ghanak 946 pertsona ditu (% 25,3 emakumeak). Kongoko Errepublika Demokratikotik 335 pertsona daude (%31,6 dira emakumeak). Togotik 30 pertsona datoz, eta horietatik % 26,7 emakumeak dira.

# Latinoamerikako testuingurua

**“H**ala ere, Amerika edo “Amerikan” hitza erabiltzen da AEBak aipatzeko. Amerika aniztasun handiko 21 herrialdek osatzen dute ... Iraingarria da kontinentea ekonomikoki nagusi den herrialdera mugatzea, haren aberastasuna eta aniztasuna ikusezin bihurtuz; edo Erdialdeko Amerikako eta Hego Amerikako pertsonak ez al gara Amerikaren parte?

**Tailerretako parte-hartzaileen hitzak.**



Latinoamerika "mundu berria" bezala ezagutu zuten europarrek. Bere egungo izena, Ameriko Vespuçiori esker jaso zuen, Kristobal Kolonek 1492an egin zituen bidaien ondoren, Espainia eta Portugalen zerbitzura nabigatu zuena, Amerikako kostaldeak gaur egungo Brasil eta Venezuelaren parean esploratuz. Bere bidaietan deskribapen zehatz batzuk utzi zituen, 1507an Waldseemüller alemaniarrek argitaratutako lehen kartografiarako informazioa eman zutenak, non bere mapan islatu zituen lurraldeei Amerika izena ematea erabaki zuen.

Kontinente amerikarra nola populatu zen hainbat teoriatik igarotzen da. Batzuk, Siberiako Bering itsasartetik igarotzea ahalbidetu zuen azken glaziazioari esker populatua izan zela diote, eta, beste teoria batzuen arabera, Australiatik Patagoniara, Argentinako hegoaldean, Indiako Ozeanotik beste migrazio urrats batzuen ondorioz. Egia esan, Amerika migrazioek munduaren populazioan duten garrantziaren isla da. Migrazio hauek kontinente amerikarra muturretik muturrera populatzea ahalbidetu zuten, duela 20.000 urte inguru.

Pixkanaka, inperio handi bihurtu ziren zibilizazio indigena handiak ezarri ziren, sistema astrologiko, arkitektoniko, kultural, etniko eta antolaketa politiko eta sozial konplexuekin. Azteca gaur egungo Mexiko eta Costa Ricako lurraldean dago, Maya gaur egun Mexiko eta Erdialdeko Amerikako herrialdeetan, eta Inca Hego Amerikako handiena eta boteretsuena da, eta Peruko egungo lurraldearen zati bat Kolonbia eta Txileren zati batez estali zuen.

1490ean europarrak iritsi ondoren, inperio handiak eta kolonurreko herri

guztiak arpilatu eta arbastatu egin zituen espainiar, portugaldar, ingeles eta frantziar "kolonizazioak", XVI. eta XVII. mendeko potentzia hauei esplorazio, konkista eta asentamendu prozesua hasia ahalbidetu ziena. Horrekin, aro modernoan egindako kolonizazio garrantzitsuena hasi zen (Politis, Prates eta Ivan Perez 2010). Amerika bere eragin kolonialen arabera antolatu zen. Herrialde batzuetan Latinoamerika deiturikoan elkartzen diren hizkuntza erromantzeak edo latinetik eratorriak (espainiera edo gaztelania, portugesa eta frantsesa) inposatu ziren, eta beste batzuetan, Ipar Amerikan elkartzen direnak, germaniar hizkuntzak inposatu ziren.

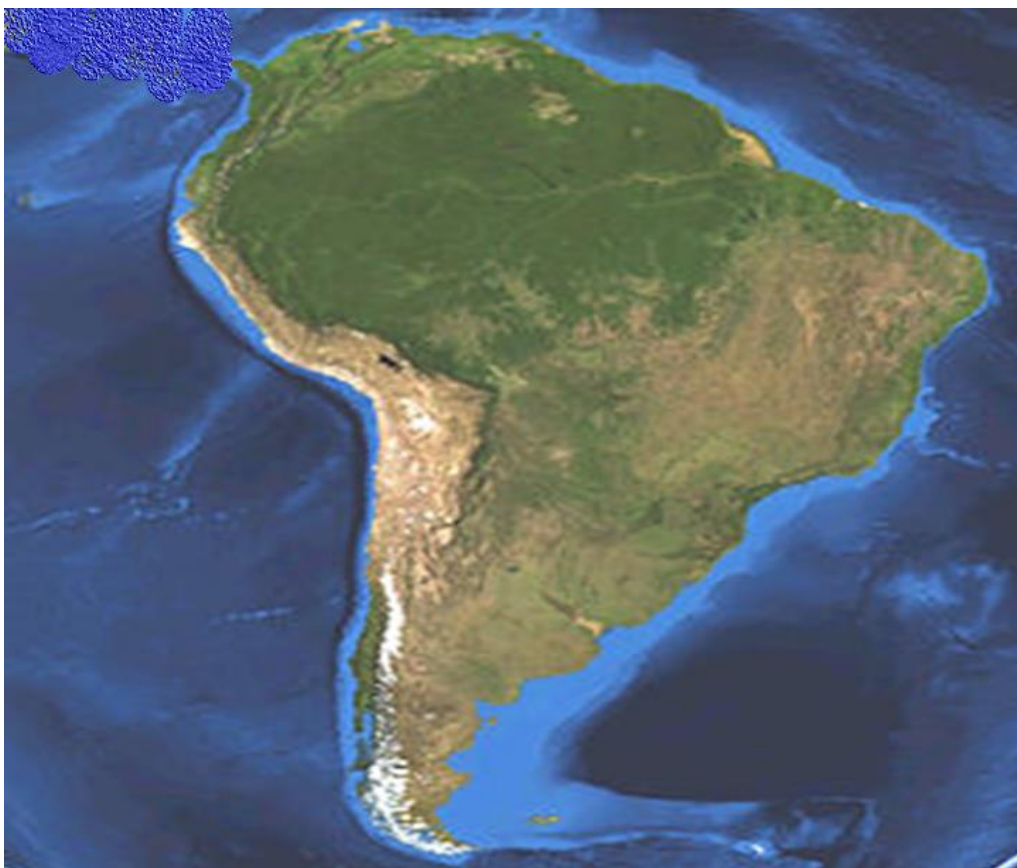
Gaur egun, Amerika munduko bigarren kontinenterik handientzat hartzen da, herrialde zabalekin, populazio handiekin eta planetaren biodibertsitate handienarekin.

*"Guri erakutsi digute Mexiko Erdialdeko Amerikakoa dela, eta Ipar Amerikakoa AEBetatik dela. Baina mexikar askok estatubatuartzat dute beren burua. Arraroa da, eskoletan ikasten denak ez baitio errealitatean bizitzen denari erantzuten..."*

**Tailerretako parte-hartzaileen hitzak**



# *Hego Amerikaren testuingurua ...*



Amerikako kontinentearen hegoaldeko blokeari Hegoamerika edo Hego Amerika deitzen zaio, eta, dokumentu honen ondorioetarako, Hegoamerikako testuinguru zabal batean zentratuko da, eta, ondoren, bertako herrialde batzuen banakotasunetan, hala nola Bolivian, Kolonbian eta Paraguain.

***Historia pixka bat.*** Hego Amerikak batez ere Espainiatik eta Portugaletik jaso zituen korrante kolonizatzaileak. Tordesillasko Itunak, non Espainiak meridianoen arabera

banaketa bat egitea onartu zuen, Eliza katolikoak planteatua, Hegoalde Amerika bi kolonia handitan banatu zuen, Ekialdean aurkitutako lurak, portugaldarrak ziren, eta mendebaldekoak, espainiarrak. Honekin, Hego Amerikako herrialdeen nortasun kulturelek ezarri duten kolonia garaian ezarritako eraginak ezartzeari ekin zitzaion (Williamson eta Noriega Rivero 2013).

Eragin horrek aitortu behar du kolono europarrak Amerikara iritsi izanak hondamendi demografikoa ekarri zuela;



amerikar kontinentearen inbasioaren biktima guztiak 60 eta 80 milioi hildako artean zenbatesten dira (Mira Caballos 2009), Inka Inperioa da kaltetuena kaltetuenak izanik bere erresistentziaren ondorioz.

Hispanoamerikako lurraldean, Espainiak kolonizatutako lurraldeei horrela deitua, XV. mendearen amaieran lau erregeordetza handi ezarri ziren: Espainia Berriko erregeordetza, Azteca eta Maya inperio suntsituetan; Peruko erregeordetza, Inca inperio erorian; Granada Berriko edo Santafeko erregeordetza, Ekuador, Kolonbia, Panama eta Venezuelako egungo lurraldeetan; eta Nork Espainiak 'monopolioa' izenez ezagutzen den merkataritza sistema zurruna ezarri zuen, eta, horren arabera, koloniak bere bidez bakarrik merkaturatu zitezkeen. Espainia ez zenez bere kolonietarako produktu guztiak hornitzeko eta erosteko baldintzak zituen potentzia industrial, bitartekari bihurtu zen ekoizle eta kontsumitzaile ingelesaren edo frantziarren, eta ekoizle eta kontsumitzaile amerikarren artean. Independentzia garaian, XVIII. mendearen hasieran, erresistentzia-mugimendu bat sortu zen kolonietan, Ameriketara jaiotako espainiarren seme-alabak buru zituena (kriollo deritzenak). 1810etik aurrera, zenbait lurralde amerikar estatu nazional independente izendatzen hasi ziren erregimen errepublikanoen pean, irismen kontinentaleko armada "askatzaile" handiak eratuz, horien artean José de San Martín eta Simón Bolívar buruzagiak nabarmendu zirelarik. Estatu berrien independentzia 1820ko hamarkadan finkatu zen. Hala ere, Espainiako Gorteek uko egin zieten Amerikan zituzten jabetzei 1836an.



Simón Bolívar Askatzailea

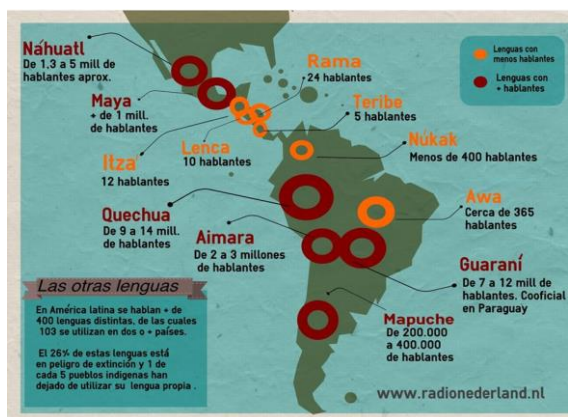
**Kultura.** Hego Amerikak herrialde handienak ditu, eta biztanle kopuru handiak. Kultura heterogeneoak eta anitzak ditu, baita herrialde bakoitzaren barnean ere, eragin kolonialak bertako kulturekin nahastearen ondorioz. Nahaste horrek 3 oinarri-elementu ditu:

**Afrikako eragina.** Kolonia garaian frantziar, portugaldar eta espainiar merkatariek egindako merkataritzaren bidez, esklabotza afrikarra sartu zen Amerikan. Afrikar jatorriko biztanleak Venezuelan, Kolonbian, Brasilen, Ekuadorren, Perun, Uruguain eta Ozeano Barean bildu dira batez ere. Eragin horrek kultura markatu du arkitekturan, gastronomian, musikan eta tradizioetan, baita erlijioa, dantza eta musikan ere (Beck 2005).

**Indigenen eragina.** Eskualdeko prozesu kolonizatzaileek okerdurak egin bazituzten ere eta zati batzuetan bertan behera utzi, Latinoamerikako biztanleriaren% 10, gutxi gorabehera, indigena dela kalkulatzen da (Garapenerako Nazio Batuen Programaren (PNUD) 2004ko estimazioaren arabera). Eskualdeak 522 herri indigena ditu Patagonian zehar

Mexiko iparralderaino. Hego Amerikan, Brasilek herri indigenen aniztasun handia du, nahiz eta ez duten herrialdeko biztanleriaren kopuru handia ordezkatzeko. Kolonia eta Peru dira, beheranzko ordenan, herri indigena gehien dituzten herrialdeak. Bolivia, berriz, biztanleria indigena handiena izateagatik nabarmentzen da, herrialdeko biztanleria osoarekin alderatuta.

### Latinoamerikako hizkuntza indigenak



Iturria: (Baudino, M. 2017)

Herri indigena batzuek beren jatorrizko hizkuntzak gordetzen dituzte, eta beren kulturak mantentzen saiatzen dira, sistema ekonomiko eta politiko hegemoniko eta menperatzaileen aurrean. Dena den, Perun, Bolivian eta Paraguain bakarrik dago bertako hizkuntzen aitortza ofiziala. Paraguain guaraniera hitz egiten eta aitortzen da, eta Perun eta Bolivian kitxua eta aimara. Beste herrialde batzuetan, hizkuntza indigenak ofizialtzat hartzen ez diren arren, hizkuntza horien aniztasun handia dago, eta asko desagertzeko bidean daude. Adibidez, Kolonbian 70 hizkuntza baino gehiago hitz egiten dira, Perun 60 inguru, Bolivian 30 inguru eta Txilen 10 bat. Era berean, hiztun gehien dituzten hizkuntza indigenak kitxua, aimara, guarania eta maputxea dira (Sichra 2009)

Erljioaren eragina. Kolonizazioaren emaitza, Hego Amerikako biztanle gehienek katolizismo erromatarra profitatzen dute. Eliza katolikoak modu independentean funtzionatu zuen 300 urte baino gehiagoz, eta, beraz, populazioak erlijio honekiko duen errotzea indartsua da. Gaur egun kristautasun protestantearen hedapen handia dago. Gutxiengo ez katoliko handiena protestantismoa da, Hego Amerikak sartua, fededun guztien %20rekin (Efe 2014).

Kalkuluen arabera, populazioaren % 9 Atea da, eta beste gutxiengo ez katoliko batzuk daude hain hedatuta ez dauden beste erlijio batzuk profitatzen dituztenak, hala nola budismoa, judaismoa (komunitate handiekin Argentinan, Txilen eta Uruguain), islama, santutegia, mormonismoa eta budua. Santutegia eta budua bezalako erlijioak sarritan sorginkeriaren estereotipoetatik aipatzen badira ere, azpimarratzekoa da biak Afrikako tradizioetatik eta erritualetatik datozela (Ágredo, D. 2018).

*Gauza desberdinak debekatu zirenez, esklaboek beren sinesmenei uko egin beharrean, heriotza saihesteko ezarritako sinesmenekin nahastu zituzten ... Horregatik, santutegia espainiar katolizismoarekin nahastu zen eta vudua frantziar katolizismoarekin nahastu zen ... Horregatik, are gehiago hedatu ziren Hego Amerikara iritsi arte ... adibidez, Buenaventura eta Barranquilla, Kolonbian, bi erlijioak praktikatzeko dira. Oro har, Eliza katolikoarekin eraiki zen kulturaren, hezkuntzaren eta gizartearen mendebaldeko ikuspegia. Erljio horrek gizarte-imaginarioetan duen eragina erabakigarria da eta ikuspegi oso kontserbadore eta dogmatikoetan oinarritzen da: familia, bikotea, sexu-orientazioa, genero-identitatea, giza eskubideen aldarrikapena, gizonen eta emakumeen arteko eskubideberdintasuna.*

**Tailerretako parte-hartzaileen hitzak**

## Geopolitika.

*Ameriketako Estatu Batuek agintzen dute Amerikan; baita munduan ere. Gure herrialdeak "gringoen" interesek zulatuta daude; nahiz eta herrialde batzuek, Venezuelak eta Kubak kasu, Ipar Amerikako erraldoiari oposizioa egiten dioten, ez da nahikoa haien esku-sartze kapitalista gure bizitzetan geldiarazteko; gure baliabideetan. Gaikako tailerretako parte-hartzaileen iruzkinak.*

### Tailerretako parte-hartzaileen hitzak

Zerk zehazten du Latinoamerikako geopolitika?

- Euro-kolonialismoa, XV. mendearen amaieratik XIX. mendearen lehen herena arte. Europako herrialde kolonizatzaileek Amerikar kontinentearen aberastasunak arpilatzen dituzte, "Horiekin sortzen baita etorkizuneko europar kapitalismoaren garapenerako beharrezkoa den metaketa" (OMAL 2010).
- Askapen borrokak, "Ezkerreko mugimendu kontestazionarioak," Gerrilla armatu errusiar-komunistak "eta" txinatar-komunistak "sortu zituztenak (Kolonian, esaterako, batzuk oraindik ere jarraitzen dute, eta beste herrialde batzuetan, berriz, instituzionaltasunarekin lotu dira eta/edo hauteskunde bidez iritsi dira boterera, hala nola Brasil, Nikaragua, Uruguai eta El Salvadorren) (Lozano, j, 2012).
- "Hugo Chavezen gobernutik, Venezuelak boltxebikeen ezker iraultzailearen eredu geopolitiko erabili du," Sozialismo bolivarianoa "deiturikoa, kontinentearen espektro elektromagnetikoa" anti-yanqui "erretorikaz betez (Lozano, j, 2012). Eredu horretatik eskualde integratzaile ahaleginak sustatu dira, Ipar Amerikako eragin kapitalistarekin "geopolitikoki" lehiatzeko. Hauek dira:
- Alianza Bolivariana para los Pueblos de Nuestra América (ALBA), Latinoamerikako eta Karibeko herrialdeen pobrezia eta gizarte-bazterketaren aurka borrokatzeko.
- Espainiako Hegoaldeko Merkatu Komuna (MERCOSUR) Argentina, Brasil, Paraguai, Uruguai, Bolivia eta Venezuelak osatzen duten erakundea da. Gainera, Bolivia, Txile, Kolonia, Ekuador eta Peru ditu kide. Bere helburua herrialdeen arteko ondasun, zerbitzu eta ekoizpen-faktoreen zirkulazio askea da, kanpoko arantzel komun batekin eta merkataritza-politika komun batekin, euren herrien autodeterminazioa aldarrikatuz AEBen kontrolaren aurrean.
- Latinoamerikako eta Karibeko Estatu Erkidegoa (CELAC), elkarrizketa eta itun politikorako mekanismoa.
- Espainiako Hegoamerikako Nazioen Batasunak (Unasur) Hegoamerikako 12 herrialde biltzen ditu, eta horien helburua da estatu kideen arteko elkarrizketa politikoa indartzea, hegoamerikarren integratzaile eta nazioarteko agertokian parte hartzeko hitzarmen-esparru bat bermatzeko. Gaur egun, uste da bere krisirik handiena igarotzen ari dela, Argentina, Brasil, Txile, Kolonia eta Paragwaitik "aldi baterako" aldentzea erabaki ondoren, barne-zailtasunak argudiatuz eta joerei eutsiz, eta Estatu Batuekin lotutako joera kontserbadore eta neoliberaleri eutsiz.
- Europar Batasunaren eta Venezuelaren arteko petrolio aliantza.

Oposizioan, eta aurreko latino-amerikar integrazio saiakeren kaltetan, Pazifikoko Aliantza ehundu zela esan liteke. Txile, Peru, Kolonia eta Mexikoko gobernu kontserbadore eta neoliberalak Pazifikoko merkataritza truke nagusitzat jotzen dena sortzeko urratsa egin dute, kapital handiaren mugikortasunerako baldintzen sorreran. Honek, Temerrek Brasilen, Macrik Argentinan, Kuczynkik Perun, Morenok Ekuadorren, Piñerak Txilen eta Duquek Kolonbian dituen gobernuekin batera, Estatu Batuek Hego Amerikan duten eragina politika neoliberalak indartzearen bidez sendotzen duela adierazten du. Bestalde, Bolivia eta Venezuela kanpo geratu dira gobernu kontestazionario gisa, eta Uruguai eta Paraguai zain daude.

Hala, eskualde-geopolitika gaur egun erakusten ari da gobernu iparramerikarraren aginduen mende dagoela, Latinoamerikako biztanleriaren% 79 eta haren PBlaren% 85 tartean sartuta. "Ez da gutxiesgarria transnazionalen kontrolpean dauden merkataritza- eta finantza-fluxu handientzat, AEBko egungo administrazioaren euskarri baitira" (Meza Monge 2018).

Alde horretatik, indartu egiten da Ameriketako Merkataritza Libreko Eremua (ALCA), hala nola politika kapitalista globalak aplikatzea, "Mendebaldeko hemisferio osoa juridikoki bereganatzeko helburuarekin, integrazio baten bidez, zeinak soilik abantaila eta onurak ematen baitizkie Ipar Amerikako hiriburu handiei, kontuan hartu gabe goseak, pobrezia, analfabetismoak eta indarkeriak Hegoamerikan eragiten jarraitzen dutela ...". Ohitura eta praktika sozial berrien bidez, baliabide naturalak eta nazioarteko merkatuak dira ahalegin

geopolitiko handiena egiten dutenak (Meza Monge 2018).

Neo-kolonialismo ekonomikoa. Ameriketako Estatu Batuek eta Europako herrialdeek baliabide naturalen iturria ikusten dute Suramerikan, ekonomiaren sektore guztien hornikuntza bermatuko duen ekoizpen-erritmoari eusteko, logika kapitalista eta kontsumistatik (Cadena 2011), Hego Amerikako lurraldeak nitxo berezia dira munduan ordena ekonomiko eta politikoa ezartzen duten herrialdeentzat; biodibertsitatearen eta lehengaien harrapakina da.

Logika kapitalista neoliberaletik, merkataritza askeak eta ekonomiaren nazioartekotzeak bloke ekonomikoak eratzea eragin dute, eta bloke horien helburua da eskualde, estatu edo enpresa transnazional batzuk leku pribilegiatuetan kokatzea, merkataritza-trukea sustatzeko, lurralde-subiranotasunen kaltetan eta baliabide naturalen kontserbazioan. Adibidez, 2010etik aurrera, meatzaritza-konpainia handiek eskualdean inbertitzen dute, merkataritza libreko itunei eta krisi ekonomikoei esker. Azken horien agerpenik handiena langabezia eta herritarren erosteko ahalmenaren galera dira.

Horregatik, atzerriko inbertsioa hazi egin da Hego Amerikan, batez ere baliabideak ateratzeko eta agroindustriak hobetzeko jardueretarako. Droga-trafikoak ingurumen- eta gizarte-arazoak sortzen ditu Herrialde ekoizleetatik egindako esportazioak nazioarteko merkatuan uzten dituen irabaziak. Negozio hori nazioz gairikoa da, eta talde garrantzitsuak ari dira parte hartzen, aitzindari kimikoak ekoiztetik paradisu fiskaletan aktiboak garbitzera, finantza-

erakunde ezagunen bidez (Chislett, 2003).

Bigarren lehorreratzeak (OMAL 2010) enpresa multinazionalak munduko ekonomian eskuratzen duten kontrolari egiten dio erreferentzia. "Errekor garai batean, 1992tik, Espainiako enpresa multinazionalak Latinoamerikako ekonomiaren zati handi baten kontrola hartzen dute. Munduko 200 enpresa multinazional boteretsuenek munduko politika ezartzen dute, gobernuen portaera baldintzatzen dute eta ekonomia globalaren laurden bat gutxienez kontrolatzen dute "(OMAL 2010). Gaur egun munduan dauden multinazionalak duela 30 urte baino 10 aldiz gehiago dira; 7000 izatetik 78.000 izatera igaro dira, eta ia 800.000 filial dituzte (Zabalo, 2012).

Multinazional gehienak AEBetakoak diren arren, Espainiako enpresek garrantzia hartu dute Amerikako eskualdean. "Espainiako enpresa multinazionalak 90eko hamarkadan iritsi ziren Latinoamerikara, erreforma neoliberalen prozesu bikoitza baliatuta, bai Latinoamerikako eskualdean, bai Europako Batasunean. Latinoamerikan Washingtingo Adostasuna delakoaren erreformak aplikatzen ari ziren; bestalde, Europar Batasunean, Espainiako estatuan, antzeko prozesua gertatzen ari zen, enpresa publikoak ere pribatuak izaten ari ziren eta beren kapitala Latinoamerikara hedatzeko aprobetxatu zuten, garai hartan Latinoamerikako publikoak ziren enpresak erosiz (Ramiro, 2012).

Gobernuek inbertsio multinazionala erakartzeko eta bultzatzeko inplementatutako neurriak:

- Zergak, opariak edo gizarte-segurantzako kostuak jaistea.

- Zerbitzu publikoetako enpresak enpresa transnazionaleri saltzea eta tarifak igotzea.
- Laneko eta ingurumeneko legeak malgutzea.
- Estatuko enpresak pribatizatzea.
- Merkatu libreko sarrera.
- Baliabide naturalen ustiapena, herrialde hornitzaileetan inbertitzen ez diren irabaziak dituen.
- Kapitalismo neoliberalaren ideologiaren eta kontsumo-gizartearen hedapena eta propaganda, aurrerapen- eta garapen-faktore bakar gisa, komunikabide masiboen bidez.
- Atzerriko inbertsio multinazionalen eskuetan mantentzeko neurriak.
- Multinazionalen ekintzak ingurumenean eta gizartean dituen eraginei buruzko beloa eta isiltasuna.
- Enpresaren eta jabetza pribatu handiaren defentsa.
- Kontsumismoa garapen ekonomikorako motore gisa lantzea.
- "Protesta kriminalizatzea".
- Komunikabideen erabilera sistema ekonomikoaren babes ideologikorako (aldarrikapen-informazioaren zentsura eta multinazionalen hedapenarekin, modernizazioarekin eta aurrerapen ekonomikoarekin lotutako mitoen zabalkundea, oinarrizko behar gisa eta Latinoamerikako herrialdeek beren kabuz lortu ezin dituzten helburu gisa).
- Enpresa-irabaziei mesede egiten dieten lan-erreformak, langileen



lan-eskubideen kalterako (hirugarrengotzea<sup>2</sup>).

- Indarkeria erabiltzea (eragile armatuekin elkartzea), lurralde-kontrolerako eta enpresa-kudeaketarako, kostu txikienetan.
- Oligarkiekin eta gizarte-eliteekin lotzen dut.

"Repsol, Iberdrola, Unión Fenosa, Gas Natural, Endesa, BBVA, Santander eta Telefónica" dira azken hamarkadan Espainiako atzerriko zuzeneko inbertsioaren %80 Latinoamerikan erabiltzen duten 8 enpresak ... Horiek dira Amerikaren birkonkistaren izenak "(OMAL 2010)...

*Herialde boteretsuek esplotatu eta baliabiderik gabe uzten gaituzten bitartean, pobrezian eta desberdintasunean gero eta gehiago murgiltzen gara, giza garapenaren hori ez da existitzen. Kapitalismoaren eta aberastasun-metaketa zekenkeriak eragindako indarkeriekin amaitu behar da..*

**Tailerretako parte-hartzaileen hitzak .**

## ***Ingurumena eta klima-aldaketa.***

***Ezaugarri biogeografikoak.*** Ikuspegi biogeografikotik<sup>3</sup>, Hego Amerikari ekogune<sup>4</sup> neotropikal deitzen zaio, klima ekuatoriala, beroa eta hezea duena, altitudearen arabera aldatuz doana; zerrenda ekuatorialean tenperatura igo eta jaitsi egiten da mendialdeetan.

Baliabide naturalak eta ekosistema estrategikoak. Ezaugarri hauek ditu: baso tropikalak, animalia- eta landare-

aberastasun handiak, prezipitazio-denboraldiak eta ondo markatutako lehorteak urtean zehar, horren ondorioz eta hartzen duen latitude-hedadura eta -zabaltasunagatik, eskualde honetan klima ugari daude: Amazoniako Selvako hezetasun beroa, Patagoniako hotz lehorra, Atacamako basamortuko lehortsuna,

Andeetako mendilerroak bitan banatzen du Hegoamerika, ekialde-mendebalde noranzkoan. Munduko mendikaterik luzeena eta gazteena da, baita altuena ere Himalayaren ondoren. Suaren Lurraldea uhartediaren hego-ekialdeko sakonera ozeanikoetan jaiotzen da, eta Ozeano Bareko kostaldearekiko paraleloa den trazu bat jarraitzen du, ondoren, iparraldean dibertsifikatzeko, bi besotan irekiz, bata Panamako istmora eta bestea Karibeko kostaldearen ertzera. Erliebe honek, Aconcagua dagoen ekosistema menditsu bat argi eta garbi bereizteko aukera ematen du, 6.959 metroko altuera duena, Amerikako mendirik garaiena dena. Mendikate honetan aktibitate sismiko eta bolkaniko handia dago, Pazifikoko Gerriko edo Suzko Eratzuna. Era berean, biodibertsitatearen erreserba bezala hartzen da, eta Amazonas ibaiarekin harreman estua du, Peruko andeetan jaiotzen baita, munduko ibairik zabalena bihurtuz. Gainera, Amazonas ibaiaren arroan sortzen da Amazoniako oihan tropikala, munduko baso tropikalik zabalena (FAO 2014).

Hegoamerikako erdialde-ekialderantz, Andeetako mendikatetik urrunduz, lautada handiak daude, Antzinate

<sup>2</sup> Lan informala nagusitasuna, laneko eta gizarteko bermerik gabe.

<sup>3</sup> Planeta banatzen den eta flora eta fauna endemiko samarra duen eremu bakoitza.

<sup>4</sup> Lurraren azaleraren eskala handieneko zatiketa da, eboluzio geologikoan eta landareen eta animalien banaketa-patroietan oinarrituta.



ezberdineko mendilerroak eta ordokiak, non irteten diren; Orinoko lautada, Orinoko ibaiak herrestan eramaten dituen sedimentuz osatua, Amazoniako lautada, Amazonas ibaia zeharkatzen duena, zabalena eta lauena delarik, Chaco-pampeanako lautada, Guyanako mendigunea eta Brasiliako mendigunea eta Patagoniako ordokia.

Bere historia ebolutibo konplexuari, bere geografia, geologia eta klima oso aldakorrari esker, eskualde honek eskualde aniztasun handia indartzea ahalbidetzen du, eta planetaren lurreko bizitzaren %75 inguru hartzen du, itsasoko eta ur gezako flora eta fauna ezberdinez gain, aniztasun biologiko handia duen eskualdea bihurtuz. Eskualde horretan dauden ekosistemak aldatu egiten dira: hezeguneak eta kostaldeko ekosistemak, basamortuak, baso tropikalak, sabanako zelai zabalak eta altuera handiko habitat andinoak. Bereziki, lur baxuetako basoak Lurreko ugarienetakoak dira espezie-aniztasunari dagokionez, eta Andeetako baso menditsuek espezie endemiko eta banaketa murriztuko espezie ugari dituzte (FAO 2014).

Amazoniako Oihana, gutxi gorabehera 7,4 milioi km<sup>2</sup>-ko hedadurarekin, munduko ekosistema estrategiko garrantzitsuenetako bat, Hego Amerikako zortzi herrialdek partekatzen dute: Brasil, Peru, Bolivia, Kolonbia, Venezuela, Ekuador, Guyana eta Guyana. Ekosistema honek eskualdeko klima erregulatzeko ahalmena du, planetako karbono-gordailu nagusia baita, bere basoei esker, karbono atmosferikoaren zikloan eta planetaren atmosferan CO<sub>2</sub> orekari eustean paper garrantzitsua baitute. Munduko karbono-harrapaketa guztien% 20 hartzen du. Era berean, iturri hidrikoen

eta uraren zikloaren joan-etorri handia dela eta, eremu horrek ur-lurruna isurtzen du atmosferara, eta lurrun hori eskualdeko eta mundu osoko eremuetan zirkulatzen du, eskualde berean eta eskualde horretatik kanpo prezipitazioak eginez, planetako edateko uraren 1/6a sortuz, eta planetako oxigenoaren 1/5a isuriz; horrela, lurreko oxigeno-iturriak handiena da. Bio dibertsitatearen aterpetxe erraldoi bat ere bada, taxon askoren presentzian adierazten dena, landareak, intsektuak, anfibioak, txoriak eta ugaztunak barne; hamar espezieetik bat eremu horretan dago (Ramirez j et al. 2013).

Amazoniako oihanaren ingurumen zerbitzuak eta mundu mailako abantailak gorabehera, eskualdeko basoen %20 inguru moztuak izan dira, eta horren adierazgarri da espezie iraungiak eta mehatxatuak ugaztunak, hegaztiak, anfibioak, arrainak eta landareak bereziki. Ekosistema horien ezaugarri nagusia hauskortasuna da; izan ere, gehienak euriarekiko eta eguzkiarekiko oso kalteberak diren lurzoru txiroetan daude finkatuta, eta, horregatik, basoa moztu ondoren, lurzoruen emankortasuna azkar agortzen da.

Baliabide hidrikoari dagokionez, Lurraren ur gezaren %26 Hego Amerikan dago, non bere hedadura handiagatik Amazonas (planetako handiena), Orinoco eta Paraná ibaien arroak nabarmentzen diren, Amazonas delarik Peru, Kolonbia eta Brasil zeharkatzen dituen ibairik emariena eta luzeena. Ibairik zabalena Platako ibaia da, 220 km<sup>2</sup>, Argentina eta Uruguai zeharkatzen dituena. Ozeano Atlantikoa munduko ur berriztagarrien% 30 baino gehiago da.

Guaranien akuiferoa ere nabarmentzen da, munduko handiena baita, munduko biztanleak 200 urterako hornitzeko gai dena. Argentinak, Brasilek, Paraguaik eta Uruguaiak partekatzen dute hori.

Maracaiboko aintzira, Venezuelan, azpi kontinenteko handiena da, 13.000 km<sup>2</sup> -rekin, eta laku nabigagarriarik altuena, Aingeru Katarata da, Venezuelan 979 metrora dagoena. Amazoniako arroek, Paraná-Plata eta Orinoco juntak, Ozeano Atlantikoa munduko ur berriztagarrien %30 baino gehiagoz hornitzen dute. Hego Amerikak ia% 26 ur iturri berriztagarriak ditu munduan (Zepal 2013).

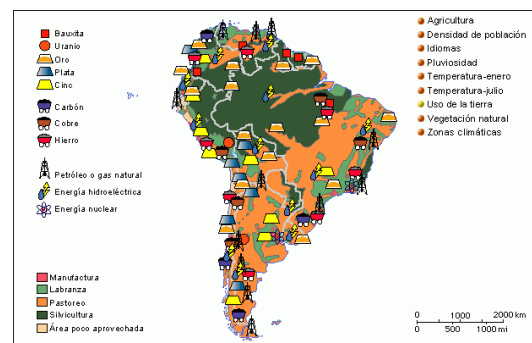
Hego Amerikan Lurreko landare eta animalia espezieen %40 baino gehiago bizi dira, eta bertako basoen laurdena baino gehiago. Eskualde horretan daude munduko herrialderik bio dibertsoenetako batzuk; besteak beste, Brasil, Kolonbia, Ekuador eta Peru; gainera, planetaren bio dibertsitatearen % 50 baino gehiago ordezkatzeko duten eskualde ekologikoak identifikatu dira; eta munduko flora eta fauna espezieen% 40ren habitatak daude. Horrek garrantzi berezia hartzen du kontuan hartzen bada eskualdeko espezieen% 25 eta 50 artean endemikoak direla (Székely 2009). Ondorioz, klima-aldaketaren eraginetarako sentikorrak dira; izan ere, ezaugarri fisiologiko eta fenologiko bereziak dituztenez, nitxo ekologiko estuetara egokituta daude, eta, beraz, klima-aldaketaren ondorioek eragin zuzena izango dute organismo indibidualetan, populazioetan eta ekosistemetan, haien garapenak, fisiologiak eta portaerak eragina izan baititzakete hazkuntza-, ugalketa- eta migrazio-faseetan (Botero 2015).

Munduko petrolio erreserben % 20 eta gas naturalaren % 3,45 ditu; niobiarren % 95; litioaren % 93; Renioaren % 54; zilarren % 39; kobreaken % 39; eztainuaren % 29; burdinaren % 19; urreaken % 17 eta bauxitaren % 15 (zeal 2013).

Ekialde Hurbilaren ondoren, Hego Amerikak biltzen ditu petrolio erreserba handienak. Azken urteetan, Orinokoren arroak Venezuelan, Santos badiak Brasilen, eta, oraintsuago, hidrokarburo ez konbentzionalen aurkikuntza Argentinan.

Meatze-potentzialari esker, gaur egun, munduko meatze-inbertsioen helmuga nagusia da Hegoamerika, bereziki Brasil, Txile eta Perun. Txile da kobrezko lehen ekoizlea; Brasil da munduko hirugarren burdin ekoizlea, eta Peru dago zilar, kobre, urre eta berun ekoizle handien artean. Bolivia laugarren postuan dago meategiko eztainuaren munduko ekoizpenean, zilarrezko seigarrenean, eta munduko litio-erreserba handiena du, nahiz eta mineral horren ekoizpena Txile buru izan (Botero 2015).

### **Hego Amerikako baliabide natural nagusiak.**



Iturria: (Cepal 2013)

### **Ingurumen-arazoak eta klima-aldaketa.**

Klima-aldaketak hondamendi naturalak eragin ditu, hala nola, hotz- eta bero-olatuak, eta muturreko tenperaturen igoera orokorra, zikloiak eta urakanak

itsasoaren mailarik altuenetan, ozeano beroenak eta eurite handiek urakanen, lehordeen, ekaitzen eta suteen eragina areagotzen dute lehordearen ondorioz, baso-suteak lehorrigo eta lehorrigo daudelako. Azalean

Migrazioetarako Nazioarteko Erakundearen (OIM) arabera, 2015ean 1,5 milioi pertsona lekualdatu ziren hondamendi naturalen ondorioz, eta horien artean nabarmentzekoak dira Txileko, Peruko eta Ekuadorko lurrikarak, El Niño eta La Niña fenomeno klimatikoen gehikuntza, uholdeen, lur-irristatzeen eta lehordeen arazoa larriagotuz, batez ere Ozeano Bareko kostaldean, Kariben, Uholdeen kausarik handienak Ekonomia. Brasil eta Mexiko gailendu dira erosteko ahalmen parekotasun handiena duten ekonomiak izateagatik (BPG PPA). Txile, Argentina eta Uruguai gailendu dira BPG per capita PPA eta giza garapenaren indize onenak dituzten ekonomia garatuena izateagatik. Adibidez, 2013an lehen aldiz Munduko Bankuak diru-sarrera handiko gisa katalogatu zituen Txileko eta Uruguaiako ekonomiak. Inbertsio, finantza merkatuen garapen, teknologia berrien garapen eta azpiegitura arloetan aukera anitzak eskaintzen dituen eskualdea da Hegoamerika. Esportazioak baliabide naturalen erauzketan laguntzen dira, batez ere meatzaritzaren, petrolioaren, manufakturaren eta nekazaritzaren bidez. Nekazaritza herrialde nagusiak Brasil, Argentina eta Paraguai dira. Abeltzain nagusia Uruguai da, eta petrolio herrialde nagusia Venezuela; ondoren, Ekuador, Kolonbia eta Bolivia. Bolivia, gainera, gas-esportazioengatik nabarmentzen da, eta Txile, berriz, kobre-, litio- eta iodo-meatzaritzagatik. Peruk zilarra esportatzen du.

Sistema ekonomiko kapitalista neoliberalak nagusi den arren, 3 tipo ekonomiko aitortzen dira:

- Ekonomia irekia: Estatu Batuetako sistema kapitalistari lotua, merkatu libreko eremuan oinarritua. Txile, Kolonbia, Panama eta Peru nabarmentzen dira.
- Ekonomia mistoa, joera sozialdemokrata duena: mundura irekitzean oinarritua, baina protekzionisten mugekin. Argentina, Uruguai, Brasil, Ekuador, Bolivia eta Paraguai gailentzen dira.
- Ekonomia itxia, joera marxistarekin: merkatu libreko harreman gutxikoa eta bere blokeetako herrialde eskusiboekin harreman ekonomikoak dituen. Venezuela nabarmentzen da, eredu ekonomiko erdi itxiak mantendu dituen, AEBekin eta Europarekin harreman komertzialak dituen.

2008an, munduko merkataritzaren beherakada handia izan zen, eta, ondorioz, baita eskualdeari eragin zion kapital-fluxuen murrizketa ere, Estatu Batuetako eta Europako krisi ekonomikoaren ondorioz. 2010ean, %4,9ko gorakada izan zuen, eta, ondorioz, munduan hazkunde handiena izan duen eskualdeetako bat da.

Ekonomikoki irabazitakoa eta gizarte-arloan irabazitakoa alderatuz gero (ikus giza eskubideen atala), eztabaida-agertoki bat sortu da sistema ekonomiko nagusiaren inguruan. Hona hemen eztabaida batzuk:

- Estatuko enpresen pribatizazio azkar eta ugariarekin, zenbait herrialdetan, langileek enpresak berreskuratzeko prozesuak egiten dituzte; izan ere, lan-iturriaren itxieraren aurrean eta etengabeko krisi-egoeran lana birmoldatzeko aukera gutxi daudenez, fabrika irekita eta operatibo mantentzea erabakitzen dute, beren kontrol zuzenaren pean.
- Horrez gain, beren burua lantokiaren jabe gisa ikusten duten pertsonak bizi dira, enpresa kapitalistaren berezko logikak erreproduzitzen dituztenak, soldatapekoen identitatekin aldentzea zaila zaien pertsonekin eta berreskuratutako enpresa proiektu kolektibo eta komunitate-erakuntzakotzat hartzea zailtzen dutenekin, arau berriekin eta harreman-eredu berriekin. Eta, era berean, horrelako esperientzia baten inplikazio sozial eta politikoei buruzko kontzientzia azkar bereganatzeko prozesuetan murgilduta dauden pertsonekin, eta ofentsiba neoliberalaren esparruan duten rol guztiz kontrahegemonikoarekin.
- Beraz, nahiz eta orokorra izan sindikatuetikiko artikulazio-maila handiagoa beharrezkoa dela, sindikatuak zailtasunak dituzte lan-merkatuko zirkuitu tradizionaletatik kanporatzen diren langile guztiak biltzeko eta sartzeko.
- Erakunde-harremanarekiko harremana. Estatuarekiko

autonomia ahalik eta gehien baloratzen duten adierazpenak (finantza- edo legegintza-laguntzak baztertuz) eta sinergia-maila jakin batzuk edo, gutxienez, lankidetzamaile jakin batzuk sortzea saihestezintzat jotzen duten beste ikuspegi batzuk daude. Finantza-laguntzen ildoan rolari edo desjabetze-legeen eskakizunari buruzko hausnarketak sortzen dira; neurri horien bidez, enpresa bat bere langileek berreskuratzen dutenean, botere publikoak erabakitzen du zentro hori desjabetzea eta gozamenen lagatzea lan-kontratudunen kolektiboari, era horretako erresistentzia-esperientziak duten arazo nagusietako batetik libratuz: jabeen nortasun juridikoa eta jazarpen judiziala.

*Adibide bat Argentinan gaur egun gertatzen dena da, Mauricio Macriekin ... Argentinak enpresa asko ditu berreskuratuta 2001ean krisia hasi zenetik, baina langile asko egoera prekarioan daude orain. Bien bitartean, gobernua 'Eltarifazo' ezarri zuen, tarifa elektrikoa %200 baino gehiago igo duena eta horren menpe dauden enpresei kalte egiten diena ... Gainera, garraio publikoaren igoera, hilean bi aldiz, eta presidentearen betoa desjabetze legea aplikatzera behartzen duten xedapen legegileentzat, Bauen Hotelarekin<sup>5</sup> gertatu zen bezala.*

*Hego Amerikako herrialdeen arazoa da haien ekonomia oso gorabeheratsuak direla. Urte bat hobetzen ari dira, bestea okerrago dago ... Adibidez, Venezuelak sekulako boterea du ekonomikoki, eta gaur egun bere jendea kanporatzen ari da ... Kolonbia, ez da hondoratzen, baina ezta bere onera etortzen ere ... Boliviak gauza askotan eredu ematen du, baina ez zaio garrantzirik ematen ...*

**Tailerretako parte-hartzaileen hitzak**

<sup>5</sup> **Bauen Hotela** bere langileek berreskuratutako enpresa bat da. Gaur egun, lan-kooperatiba

baten bidez erabiltzen da taldean, eta, aldi berean, hotela eta ekitaldi-zentroa da.

## **Giza eskubideak.** Hego

Amerikan giza eskubideak errealitate konplexu batek zeharkatzen ditu. Diktadura eta gatazka armatu luzeek kolpatutako eskualdea izan da, barrukoa eta nazioartekoa. Kolonbiak, esaterako, ez du formalki onartutako diktadurarik izan, baina trukean barne gatazka armatua izan du 50 urte baino gehiagoz. Desparekotasun eta pobrezia indize handiak dituzten bizi-baldintzak (Latinoamerika gisa ezagutzen den horretan, pertsona pobreak 230 milioi pertsona inguru dira, eta horietatik 120 milioi baino gehiago pobrezia larrian bizi dira), ustelkeria eta zigorgabetasuna dira, oinarritzko beharrak asebetetzetik ez dutenak, krimen antolatuaren presentzia, narkotrafikoa, eskualdeak bere giza eskubideak aldarrikatzeko duen premia etengabearen agertoki nagusi bihurtzeko.

Populazioaren gutxiengo baten aberastasun kontzentrazioak desberdintasun sozialak areagotu ditu, eta desberdintasun ekonomiko eta sozial izugarriak dituen antolamendu sozial bat iraurarazi du.

*Kapitalismoaren eta aberastasunaren aldeko zaletasunak ez du utzi zentzu "komunitarioa", kultura indigena eta afrikar ondorengoetatik sortua, beste edozein bizikidetzaren sistemaren gainetik nagusitzen delako.*

*"Itsaso zabalean itsasontzi bat bezala bizi gara. Goiko aldean, ontziaren barruan, klase altua, klase politikoa, enpresariak, multinazionalen jabeak, inbertitzaileak ... Uretan, klase ertaina dago, soldatapekoak, profesionalak, enpresa txiki eta ertainetako merkatariak, artistak, igerian, ahalegin askorekin edo ustelkeria-ekintza handiekin, itsasontzian sar daitezkeenak. Sakonago, behe-klasea dago, baliabide ekonomiko gutxiko eta zaugarritasun-maila handiko pertsonekin, eta giza eskubideek flotagailua edo salbamendua adierazten dute haientzat.*

*"Batzuen aberastasuna lehenesteak, lan merkatutik kanpora eskulana sistematikoki kanporatzearen logika sortu du, periferian;*

*orain, lan informalak dira nagusi, lan eta gizarte bermerik gabe".*

**Tailerretako parte-hartzaileen hitzak**

## **Migrazioak.**

Dinamika globalizataileekin bat etorriz, Hego Amerikak migrazio-fluxu handia du. Migratzaileen eta errefuxiatuen jatorria, helmuga eta igarobidea duen lurraldea da. Adibidez, 2017an, Migrazioetarako Nazioarteko Erakundeak (OIM) adierazi zuen Hego Amerikan 5 milioi etorkin inguru daudela, eskualdeen arteko eta mugako herrialdeen arteko migrazioa nabarmenduta (United Nations Migration Agency 2017).

Argentina, esaterako, herrialde garrantzitsua izan da eskualdeko biztanle migratzaileak hartzeko eta hartzeko garaian; Brasilek eta Kolonbiak, berriz, barne migrazio kopuru handia dute. Gaur egun, Venezuela da emigratzaile gehien dituen Hego Amerikako herrialdea.

## **Emakumeen aurkako indarkeria.**

Eskualdean emakumeen aurkako indarkeria latentea, esplizitua eta naturalizatua da. Sare eta mugimendu sozialen bidez emakumeek ahalduzko prozesu garrantzitsuak izan dituzte, baina oraindik ez da nahikoa.

Emakumeen aurka erabiltzen den indarkeria giza eskubideen urraketa sistematikotik oinarritzen da hezkuntzan, osasunean, osotasun fisiko eta psikologikoan, sexu- eta ugalketa-eskubideetan eta, besteak beste, bizitza politikoa gauzatzeko eskubidean. 2017an, NBE Emakumeak erakundeak eta Nazio Batuen Garapenerako Programak (PNUD) txosten batean azaldu zuten Latinoamerikako emakumeen aurkako indarkeria gailentzen dela, beren herrialdeetan

indarkeria geldiarazteko dauden legeak eta araudiak gorabehera. Txostenak dio eskualde hori dela gerra-testuingurutik kanpo emakumeen aurkako munduko bortitzena eta bikotetik kanpo sexu-indarkeria tasa handiena duena, eta bigarren handiena gaur egungo edo iraganeko bikotearen aldetik.

*"Arazoa ez da legeena, egon badaudelako ... Arazoa da jendeak uste duela emakumeei eraso egitea ondo dagoela eta ez dela ezer aldatu behar".*  
**Tailerretako parte-hartzaileen hitzak**

Ildo horretan, Nazio Batuen gomendioa da erakundeak sendotzea, indarkeriari aurre egiten dioten eta emakumea ahalduntzen duten politika publikoei jarraipena ematea, horiek abian jartzeko baliabide gehiago esleitzea eta, bereziki, "Tradizio eta sinesmen erlijiosoetan oinarritutako kultur patroio patriarkalak" aldatzea, "Gizonen eta emakumeen arteko desberdintasun- eta ekitate-harremanetan oinarrituta baitaude".

### **LGBTI kolektiboaren aurkako indarkeria.**

*"Hego Amerikan arraroa da emakume bat beste bati musu ematen ikustea ... Baina badirudi hobe dela borrokan ikustea ... pertsona askori deserosoa egiten zaie sexu bereko pertsonen artean sexuaz hitz egitea, gaixorik edo deabrututa bezala tratatzen dira ... niri arraroa egiten zait ikustea, nahiz eta hemen ikasi dudan hori ere posible dela."*  
**Tailerretako parte-hartzaileen hitzak**

Zenbakien arabera, azken 10 urteetan LGBT komunitateko pertsonen aurkako

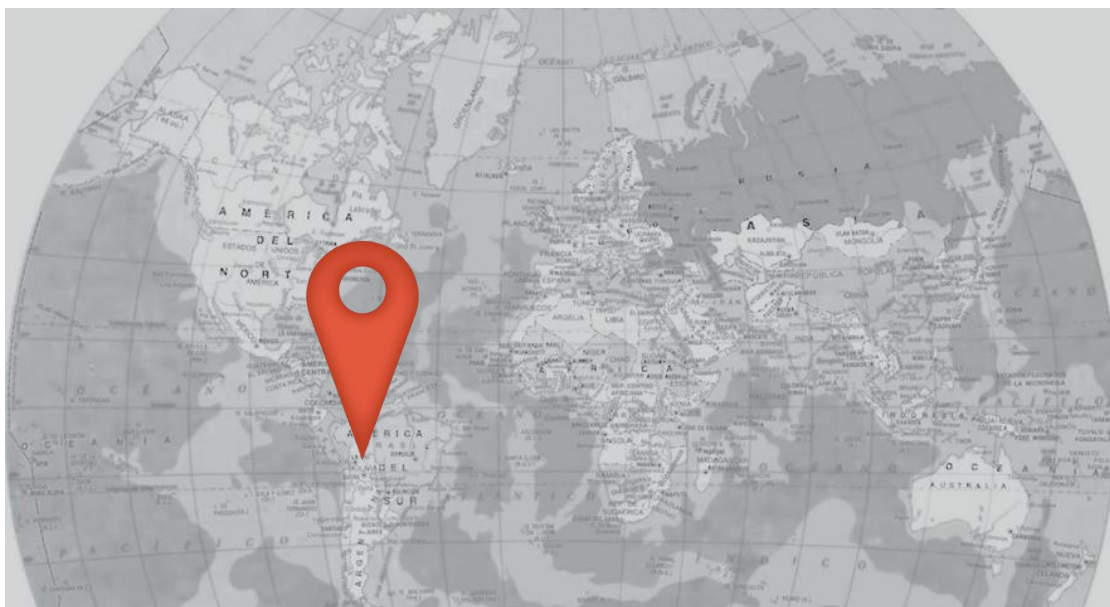
hilketak ugaritu egin dira Brasilen eta Kolonbian (Amerika 2018 egunkari-taldea). Brasilen, nortasun sexual anitza zuten 39 pertsonak beren buruaz beste egin zuten hiru urtean; 286 suzko armarekin hil zituzten, eta 275, arma zuriarekin; 97, itota; 28, apedreatuta; 10, karbonizatuta eta 3, pozoituta. Kolonbian, LGBT komunitateko kideen 142 hilketa gertatu ziren gatazka armatuaren esparruan.

Aldi berean, kolektibo horren eskubideen aldarrikapena babesten duten eta erasoak ikusarazteko bidea ematen duten erakundeak sortu dira, nahiz eta oraindik ere salaketan azpi-erregistro bat aipatzen den, gay, lesbiana, transexual eta bisexualek jasaten duten beldurragatik, estigmatizazioagatik eta seinalamenduagatik.

Kolonbian, Kolonbiako Auzitegi Medikuntzako Institutu Nazionala generoaren araberrako azterketa diferentzial bat egiten hasi da, eta horri esker, LGBTI kolektiboa giza hilketen eta krimenen biktima dela detektatzen ari da; Argentinan, ordea, Argentinako LGBT Defentsa Erakundeak dio hiltzen diren pertsonen sexu-orientazioa ezkutatzen dela, eta, beraz, zaila dela gorroto-krimenak identifikatzea, nahiz eta, nolabait, kolektibo horrek erabiltzen duen zorrotasun-mailagatik detektatzen diren. Hainbat aldiz bortxatzea, harrapatzea, tolestea, zatitzea edo sastakatzea.



# Bolivia



## ***Berezitasun historikoa.***

Boliviako historiak hainbat ikuspegi ditu. Herrialde horretatik etorritako pertsona batzuentzat, Boliviako biztanleria indigena Kristo aurreko 2000. urtetik datatzen da; Chipayak deitzen ziren eta euren balio kode propioarekin funtzionatzen zuten: Amatzua, kitxua hitz egiten zen, eta oso zehatza zen sistema astrologiko bat zegoen, Mayak baino zehatzasun handiagoa izan zuena bere iragarpenetan.

Altiplanoan, zenbait kultura zeuden, euren artean, jainkoarekiko eta naturarekiko harmonian oinarritutako gobernu sistemekin eta legeekin

elkarreragiten

zutenak.



Tiwanaku-ko monolitoa

*“Bazen behin, Hego Amerikaren bihotzean, kultura eta herri ugari zeuden herrialde bat (kitxuak, aimarak, ipanemak eta mozeteneak) hizkuntza aniztasun handiarekin, bere sistema politiko eta numeriko propioekin, bere balioekin, bere nekazaritza, bere ekonomia eta bere medikuntza landareekin sendatzen ziren pertsonen bidez. Kultura batzuk besteak baino gerlariagoak ziren arren, lurrarekiko errespetuaren eta gurtzaren filosofia ziren*

*bizitzeko moduetan islatzen ziren faktore komunak.*

*Egunsenti euritsu eta ilun batean, Espainia izeneko leku batetik, itxura ezberdineko pertsona batzuk iritsi ziren, esku batean biblia eta bestean ebanjelizatzeko eta herriak bekatuetatik libratzeko kontsignadun pistola zeramatenak. Urrearen interes bakarrarekin sartu ziren lurretara; ezer ez zen metal eder hura baino preziatuagoa, ezta bizitza bera ere, espainiarrentzat populazio indigenak, herriek bizi zutena, ez baitzuen arimarik. Herri horiei zirrara egin zien suzko armak eta espainiarrek zaldiaren gainean zuten domeinuak. Gero, behartutako lan ordu luzeak iritsi ziren, egunero 18 ordu arte, eta Espainiak Afrikatik ekartzen zituen pertsonekin ordezkatzan saiatu zen eskulan indigena falta bat. Esklaboak erosten zizkieten Europako beste potentzia batzuetako konpainiei. Eguraldi txarraren eta altitudearen ondorioz, Afrikako jendearen heriotza asko izan ziren, baldintza horietara ohituta ez zegoelako. Espainiarrek, orduan, esklabotza altuera txikiagoko eremuetara eramatea erabaki zuten, nekazaritzan lan egiteko; dena itzaltzen zuten turbulentzia eta heriotza urteak izan ziren. Horrela, belaunaldiak eta belaunaldiak igaro ziren heriotzaz, suntsiketaz eta aberastasunen etengabeko arpilaketaz, jendea bere lurraldetik erbesteratuz ... harik eta herriak independentziaren aldeko borroka armatuan altxatu ziren arte.”*

#### **Tailerretako boliviarr parte-hartzaileen hitzak**

Bere askatasunaren ondoren, 1825ean Bolívar sortu zuten, askatzailearen omenez, eta ondoren Bolivia deitu zioten. Jaiotzean, Hego Amerikako bigarren herrialderik handiena izan zen. Orduetik, Boliviako historian mugarriak ezartzen dituzten uneak nabarmentzen dira:

- Potosiko arpilatzea. Potosiko landarediko Cerro aberatsa, etengabe ustiatua eta arpilatua izan da koloniatik, neurri handi batean, Espainiako koroa elikatu zuen XVII eta XVIII. mendeetan, eta neurri handi batean Filipe II.ak eta bere

ondorengoek hasitako europarr gerrak finantzatu zituen.

*“1545ean, Diego Huallpa izeneko artzain indigena batek, Zenteno kapitainarentzat lan egiten zuenak, sugar talde batekin babestu behar izan zuen haize hotzetik eta izotzetik babesteko; su bat piztu zuen eta zilar urtuzko ilarak agertu ziren. Artzaina itzuli zenean, kapitainak jipoi handia eman zion, artaldearekin ihes egin nahi izan zuela pentsatuz. Kapitainak bere haserrearen erdian belarri bat moztu ez ziezoan, Diegok gertaerak non gertatu ziren kontatu zion. Horrela aurkitu ziren inguruan zegoen mineral kopuru handia eta munduko zilar meategirik handienaren existentzia. Setioak Potosi deitzen zuen eta 1570ean 500.000 biztanle zituen, 1625ean 625.000 izatera iritsi zena. Eskulanaren beharrak kolonia afrikarrak, esklaboak, iristea ekarri zuen, baldintza meteorologikoetara egokitu ezin izan zirenak (4201 metroko altitudea). Jende asko hil zen eta beste batzuk haranetan ezarri ziren, klima beroagoa zen lekuetan”.*

#### **Tailerretako boliviarr parte-hartzaileen hitzak**

- Pazifikoko Gerra. 1879 eta 1883 artean, Salitreko Gerra bezala ere ezagutzen dena, Ozeano Barean, Txile, Bolivia eta Peruren arteko konfrontazio armatu bat izan zen. Boliviarentzat ekonomian eragin handia du, eta Txileren esku bere itsas zatia galtzea.
- Acre eta Purus Gerrak. 1899-1903 bitartean, Brasilek eta Boliviak, bi fasetan, Acre lurraldea borrokatu zuten, kautxuan eta aurifero aztarnategietan aberatsa zena.
- Chacoko gerra. 1932tik 1935era, Paraguai eta Bolivia artean. XX. mendean Hego Amerikako gerrarik garrantzitsuenak izan zen, eta, honen ondorioz, Boliviak Paraguai ibaiaren ertzean eremu bat jaso zuen.

- Nekazaritza Erreforma. 1954an lurraren jabetzaren eta ekoizpenaren egitura aldatzeko neurri politiko, ekonomiko, sozial eta legegileak landu ziren, lelo honekin: "Lurra lantzen duenarena da". Horrek eragin zuen nekazariak gobernu horretan emandako tituluak dituzten lurren jabe izateko aukera izatea.
- Gobernu militarren ondoren, 1971n Hugo Banzer Suarez-en diktadura gertatu zen, 7 urtez, bere diktadura garaian ondoren presidente aukeratua izan zen eskualdeko diktadore bakarra.
- 1982an, Hernán Siles-en gobernuarekin, Batasun Demokratiko Popularreko (UDP) alderdiarekin, lehen gobernu demokratikoa eman zen, eta, horrekin, politika ekonomiko neoliberalak ezarri zuten, kostu sozial handiarekin.

1993an Gonzalo Sánchez boterera igotzen, merkataritza libreko politikekin jarraitzeaz gain, estatuko enpresak pribatizatu eta hidrokarburoen ekoizpena sustatu zuen gizona, ustelkeria-indize altuekin eta gizarteratzeko neurri eskasekin.

*"XXI. mendeak krisi ekonomiko sakona eta ezegonkortasun politikoa ditu ezaugarri. Mugimendu sozialak, indigenak, meatzariak, saltzaile ibiltariak eta kokaleroak sortzen dira, fronte komun bat egiteko antolatzea lortzen ez dutenak; hala ere, haraneko tropikoan mugimendu indigena ezberdinak biltzea lortzen duen buruzagi bat sortzen da (Ernesto Guevara komandantearen ildo politikoan oinarritutako ideologia sozialista duena), Gonzalo Sanchez de Lozada presidentea kargutik kentzea lortzen dutenak. Sanchezek nekazariak, klase herrikoien, klase ertainen eta langileen aurka egin zuen, eta gizarte-oinarri ekonomiko baztertzailak zituen politika bat ezarri zuen.*

*Hori dela eta, gasaren gerra piztu zen, eta urria beltzarekin amaitu zen La Paz hirian".*

**Texto creado por personas bolivianas participantes en talleres temáticos**

- 2006an, gaur egun arte (2018) lehen presidente indigena iritsi zen gobernura, unibertsitate-karrerarik gabe. Hiru hauteskunde irabazi ditu jarraian. Enpresak nazionalizatu ditu, hidrokarburoenak kasu, eta Estatuko Konstituzio Politiko (CPE) berria jarri zuen indarrean, presidentearen etengabeko berrautaketa soilik ahalbidetzen duena (3 aldi daramatza, bere lehen agintaldia aurreko CPEren menpe dagoelako). Zure gobernuak polemika sortzen du, baina aurrerapenak aitortzen zaizkio muturreko pobrezia desagerrarazteko bidean, pertsona pobrenei lurrak banatzean, egonkortasun politikoan eta herrialdearen hazkunde ekonomikoan. Klase altuaren eta populazio indigenaren arteko botere borroka islatzen duen gobernu da.

*"Bolivian jaiotako baina atzerrian prestakuntza duten pertsonak etengabe gobernatua izatera ohituta dagoen herrialde bat, eskualdeko lehen presidente indigena bihurtu da. Evo Morales-ek ezkerreko politika nazionalista eta indigenistak jartzen ditu martxan. Hidrokarburoen eta telekomunikazioen enpresak estatalizatzen ditu. 2006an batzar konstituziogile bat ezarri zuen Konstituzio Plurinazional berri bat idazteko, onartua dena.*

*Mendebaldeko mugimendu indigenen oinarriek maitatua, baina ekialdeko hiriek gorrotatua, bere gobernu etengabe zalantzan jarria eta tokiko autonomiek mehatxatua dago".*

**Tailerretako boliviarr parte-hartzaileen hitzak**

## **Berezitasun kulturala.**

Gaur egun Boliviako biztanleria 11 milioi biztanlekoa dela kalkulatzen da, gutxi gorabehera, eta emakumeak eta indigenak populazioaren % 50 direla. Gainerako % 50a mestizoek (% 30) eta

zuriek (% 20) osatzen dute. Herri indigenen artean kitxua eta aymara nabarmentzen dira. Indigenen ia % 40k ez du gaztelaniaz hitz egiten, eta % 55 landa-eremuetan bizi da; La Paz departamenduak du populazio indigena kopuru handiena.

*“Esportatzen den irudia Bolivia andana batena da, baina berez herrialde kulturantzuna eta eleaniztuna da. Ekialdeko zatian, adibidez, Paraguairen oso antzekoa bizi da, eta Mendebaldeko zatian, Ekialdeko zatiaren oso bestelakoa bizi da”.*

#### **Tailerretako parte-hartzaileen hitzak**

Ofizialki erlijioa kristau katolikoa da, nahiz eta Boliviako Estatuak kultu guztien praktika bermatzen duen. Hizkuntzari dagokionez, 1997an Boliviak hizkuntza ofizialtzat jo zituen gaztelania, kitxua eta aimara, ikastetxeetan ematen direnak, baina 2009tik, Evo Moralesen gobernuarekin, 37 hizkuntza ofizialen existentziaz hitz egiten da.

Herrialdearen adierazgarritzat jotzen diren ikurrak honakoak dira: Boliviako Bandera Nazionala, 3 aldiz aldatu dena eta 1851tik gaur egungo forma eta koloreak mantentzen dituena; Boliviako Ezkutu Nazionala, 4 aldiz aldatu zena; eta 'La Wiphala', jatorri indigenako bandera. Hasieran aymara-qhishwa herriaren ikur bezala erabili zen, baina, ikerketa antropologikoen ondorioz, 1987tik, komunitate indigenak Andeetako kultura berreskuratu eta ikusarazteko ikur bezala erabiltzen du. Lau aldaketa daude (koloreen antolaketaren aldakuntza, bereziki diagonalaren kolorearena) ordezkatzan duen herri indigenaren arabera. Bertsiorik ezagunena diagonal zuriarena da, Quallansuyu (edo Collasuyu) herriari dagokiona. Andeetako kosmozioan oinarritua dago, 'Pachakama' (printzipioa, ordena unibertsala) eta

'Pachamama' (ama, kosmosa) dotrinak sinbolizatuz.

**Egitura soziala.** Hego Amerikako herrialde guztietan bezala, gizarte-egitura populazioaren sailkapenean oinarritzen da, hiru aldagai sozioekonomikoren arabera: ekoizpen-funtzioa edo pertsonen egiten dituzten jarduerak; erosteko ahalmena edo ahalmen ekonomikoa; eta gizartearen barruan duen posizioa edo estatusa. Aldagai horiek klase altua, ertaina eta baxua deritzenak eratoritzen dituzte, eta bakoitzean ñabardurak daude.

Klase altuak merkataritzan oinarritzen dira. Familia askok atzerrian jaiotako edo hazitako pertsonak dituzte.

Klaseen arteko bereizketa egiteko moduetako bat ohiko janzkeran islatzen da.



Boliviako jantziak.

*“Txolak, Andeetako eta Haraneko zatian, gona, manta eta kapela batekin jantzen dira. Oso janzkera garestia da, lanketa zehatz eta artisauren (brodatua) prozesuagatik. Bereziki La Pazan egiten da. Jantziak egunero erabiltzen dituzte, baina jaietarako bereziak dira, eta urtetik urtera alda daitezke. Kapela oker bat izan zen. Gizonentzat eskatu zituzten, baina beste batzuk etorri ziren, erraz erortzen direnak, eta emakumeek ibiltzeko modu berezi batekin erabiltzen dituzte, mugi ez daitezten. Haranean gona laburragoa da eta Ekialdean arropa lasaiagoa.*

*Andeetan, gizon eta emakumeek askotan erabiltzen dute kapela eguzkiaren izpi ultramoreen eraginpean egoteko. Populazio mota honi, nahiz eta diru asko izan, klase baxua eta ertainekin lotzen zaio, inoiz ez klase altuarekin.*



*Evo Moralesen gobernuaren aurretik ere, ezinezkoa zen Chola bat ikustea kargu publiko batean, botere kargu batean. Oro har, merkataritzan eta etxeko zerbitzuan egiten dute lan. Klase sozial honetako pertsona asko landatik datoz, nekazaritzan aritzen direnak, hirietara migratzen dutenak, La Paz, Cochabamba eta Santa Cruzera. Behe klasean, baliabide ekonomiko gutxi dituzten biztanle indigenez gain, populazio beltza dago, Yungetan, La Pazen, beren eskubideen alde borrokatzeari utzi ezin diotenak”.*

**Tailerretako parte-hartzaileen hitzak**

**Identitate-faktoreak.** Bolivian, folklorea bere aberastasun handienetakotzat hartzen da, ekonomian faktore garrantzitsua izateaz gain, bereziki La Paz eta Oruro hirietan, non jantzien artisautza bizimodu bakarra den.

Instrumentu batzuk berezkoak dira, hala nola zampoña, tarka, quena, charango (armadilloaren gorputzarekin gertatzen da) eta bonboa.

Tradizio handienetako bat da azaroaren 1ean Santu Guztien Jaia (edo mundu mailan kultura askotan hildakoen eguna) ...

*“Hildako pertsonen mahai bat prestatzean datza ospakizuna; mastakua. Mahaietan, hildako pertsonari gustatzen zitzaizkion elikagaiak, edaria eta fruta jartzen dituzte; han egon behar dute, arimak energia asko behar duelako mundu animikora itzultzeko bide luzeari ekiteko. Mahaiak mantel zuria badu, haur bati eskainita dagoelako da; beltza bada, pertsona heldu bati eskainita dago. Arimen alde otoitz egiten duten pertsonak bazkaltzera gonbidatzen diren ogia eta masatxoak prestatu behar dira; ospakizun modernoetan garagardoa eta janaria egiteko gonbitea egiten da. Errituak etxeetan egiten da, nahiz eta hurrengo egunean hilerrira joaten den hildako pertsonak agurtzera. Arimak zain ditu, bere argazki, janari, lore eta kandelekin. Pertsona itxura duen eta hildako pertsona irudikatzen duen hainbeste wawa izeneko ogi bat egiten da, baita eskailera itxurako ogi bat ere, bisita errazteko eta arimak*

*erretiratzeko. Eguerdiko 12:00ak aldera arimak senideei bisita egiten die eta azaroaren 2an eguerdiko 12:00etan martxa egiten da. Jai hau hain da herrikoa, lan ordutegian tolerantzia dagoela etxera joateko, arimak zain egoteko, eta azaroaren 2a jai nazionala dela. Festa honek dolu prozesuak bultzatzen dituen hildako pertsonekin harreman ezberdina jartzen du agerian. Migratzen duten pertsonentzat, adibidez, jatorrizko herrialdean senideren bat galdu eta hura lurperatzeko edo zaintzeko egon ezin direnez, azaroaren 1ean harekin konektatzeak aukera ematen du urruntasunetik agur esateko”.*

**Tailerretako parte-hartzaileen hitzak**

Boliviako elikagai nagusien artean kinoa edo kinoa dago; esportatzeko elikagaia da. Inken urrea deitzen diote.

*Boliviak 102 aita santu edo patata mota ditu; janari mota bakoitzerako mota bat dago. Nagusiki haranetan gertatzen da. Babak ere ematen dira, haranetan; artoa, haranetan, bai gizakiaren bai animalien kontsumorako; yuca, Ekialdean; banana edo banana. Ardoa, garagardoa, arto txitxa, kokorokoa (azukre kanaberarena), pitoa (fruta hautsa edo kinua) eta koka infusioa (milaka urtean behin erabiltzen da gatza sendatzeko) jaten dira. Boliviak zonalde bakoitzean ezberdintzen diren plater bariatatea duen arren, herrialdeak ez du kapitalismo neoliberalaren politiken inpaktuetatik ihes egin. Gero eta gehiago dira dietan produktu ultraprozesatuak, nutrizio-balio gutxikoak edo batere ez dutenak eta inportatuak dituztenak. Gehiegizko pisua eta obesitatea bezalako eraginak ikusten dira. Gaikako tailerretako parte-hartzaileen iruzkinak.*

Koka-landarea biztanleria indigena, sakratua eta helburu medizinaletarako erabiltzen den kultura-elementu identitariotzat hartzen eta hartzen da.

*(...) Ipar Amerikako eta Europako ikuspegiak, kokaina ekoizpenari lotuak, desitxuratu egin du koke plantaren esanahia mundu zabalean. Baina guretzat milaka onura dituen planta bat da. Kokaren antzinako errituak "akuilua" da, gorputzari elikadura-balioak ematen dizkieten azidoak ateratzeko orria mastekatzeko datzana. Bolivian, urtero, urtarrilaren 11n, Akuiluaren Eguna Nazionala ospatzen da,*

*antzinako ohiturak herrialdeko kultura-ondare gisa errespetatzea eta erabiltzea aldarrikatzeko modu gisa.*

*"Koka sendagileek, santeroek eta, oro har, herritarrek erabiltzen dute. "Landa-eremuan, erabat desagerrarazteak ekarriko luke orri hori ekoizten duten familia guztiei diru-sarreraren iturriak kentzea, herrialdearen barne-eskariaren barruan eskasia eragitea eta, azkenik, legez kanpokoa ez den zerbait erosteko eskubidea kentzea".*

**Tailerretako parte-hartzaileen hitzak**

## **Ingurumenaren eta klima-aldaketaren berezitasuna.**

**Ezaugarri biogeografikoak.** Bolivia Hego Amerika erdialdean dago. Lotura estua du iparraldetik hegoaldera hedatzen den Andeetako mendilerroarekin, Boliviako mendebalde osoa zeharkatuz. Andeetako eskualde honek Boliviako lurraldearen % 41 hartzen du. Mendebaldeko eta Ekialdeko mendilerroak edo Errege mendilerroak 3.000 metrotik gora daude, eta Amerikako tontorrik garaienetakoz batzuk dituzte, Nevado Sajama 6.542 metroekin eta Illimani 6.462 metroekin. Itsaspeko eremua, herrialdearen erdialdean dago, itsas mailatik 1000 eta 3000 metro bitarteko altueran, eta lautaden gunea, Ekialdeko edo Errege mendikatearen oinean dago, eta Boliviako lurraldearen % 60 hartzen du (Becerra et al. 2009).

Gune tropikal batean kokatuta dagoen arren, Boliviako klima, bere tontor eta eremu menditsuek markatzen dute. Eskualde garaienetan klima hotza eta lehorra da. Behe eskualdeetan, klima beroagoa da. Urteko tenperatura tartea 8 ° C inguruan dago, Altiplanoan 26 ° c inguruan, ekialdean.

Baliabide naturalak eta ekosistema estrategikoak. Gradiente altitudino ezberdinak direla eta, Bolivian landare eta animalia espezie barietate handia dago, planetan aberastasun biologiko handiena duen zortzigarren herrialdea da. 4 bioma, 12 eskualde eta 199 ekosistema ditu, garrantzitsuenak Yungas, Amazonia, Bosque Chiquitano, Gran Chaco eta Baso Interandinoak direlarik, dibertsitate biologiko eta endemismo gune bezala balio handia dutelako. Herrialdean 1.300 hegazti espezie baino gehiago daude, 220 narrasti espezie baino gehiago eta 200 anfibio inguru. Gainera, 20.000 landare espezie daude. Ikuspegi horretatik, Bolivia herrialde oso aniztutzat hartzen da, ornodun espezieetan aberastasun handia duelako, mundu mailan laugarrena tximeleta aberastasunean eta seigarrena hegazti espezieetan. 20.000 landare-espezie inguru, horietatik 134 espezie zurgaiak, 2600 animalia-espezie goi-mailakoak, 50 jatorrizko espezie etxekotuak eta 3.000 sendabelar-barietate baino gehiago. Animalia autoktonoak bikuña, alpaka eta tximuak dira, pumak, jaguarrak, armadilloak eta narrasti, txori eta intsektu mota ugari ere aurki daitezke (Herri Andetako Ekologia Zentroa 2012).

Bolivia oso ur baliabide handiak dituen herrialdea da, lurrazalkoak zein lurpekoak, eskala oso txikian aprobetxatu direnak, Andeetako mendikatean sortzen direnak eta hiru arro handiren zati direnak, Amazonas, Titicaca eta Platako arroak.

Titicaca aintzira Peru eta Bolivia artean dago, itsasoaren mailatik 3800 metrora, Andetako mendilerroaren erdian. 8562 km<sup>2</sup> -ko azalera du, horietatik % 56 Peruri dagozkio eta % 44 Boliviari. Laku handi honek, bere inguruko klima moderatzen du, eguneko eguzki energia



xurgatu eta mantentzen baitu, eta, gauez, erradiatu egiten du. Hori dela eta, lakuaren inguruko eremuetako klima ez da oso hotza, 3800 metro inguruan espero zitekeen bezala, eta horrek eragina du lakua inguratzen duen eremuko nekazaritza eta abeltzaintzako jardueretan.



Lago Titicaca en Bolivia. Fuente:

Bolivian aurkitzen dira Andeak Amazoniako oihanarekin, hori partekatzen duten 8 herrialdeetatik % 10 Boliviako lurraldean dago. Boliviak uretako aberastasun handia du, Amazoniako arroak bere lurraldearen % 65,7 hartzen baitu. Arro horretan baso heze tropikala eta subtropikala dago, eta Bolivian lurralde nazionalaren % 43 inguru dagokio (Erregeak eta Herbak 2012).

**Ingurumen-arazoak eta klima-aldaketa.** Baso heze tropikala eta subtropikala ekosistema oso kaltebera da; Bolivian duen per capita deforestazio-tasa munduko batez bestekoa baino 12 aldiz altuagoa da, eta munduko altuenetakoa (Andersen, L.E 2014). Boliviako eremu osoaren % 50,6 5 metro baino gehiagoko zuhaitzez eta ehuneko 10 baino gehiagoko doselezko estalki batez estalita badago ere, baso-soiltzeak % 12,8ko baso-estaldura galdu du 1990 eta 2015 artean (NBGP 2018),

eta horrek eragin handia izan du azken 25 urteotan.

Gainera, elkarreragin handia dago deforestazioaren eta klima-aldaketaren artean, are gehiago handitu baititzake haren kontrako eraginak eta murrizketa handiak izan baititzake biodibertsitatean Bolivian, bereziki Altiplanoan, non desertifikazio-prozesu bat aurreikusten baita, prezipitazioak murriztu direlako eta tenperaturen aldakortasuna handitu delako. Beheko lurretan, klima aldaketa ez litzateke mehatxu handiena izango biodibertsitatearentzat, baina bai nekazaritza mugaren aurrerapena (Andersen, L.E 2014).

*"Klima aldaketak lehortea, uholdeak, nekazaritzan eragin negatiboak eta urtarotetan, kontsumismoan eta teknologian aldaketak eragiten ditu. Hau luzaroan gertatu da. Horretarako, lege eta asmo batzuk ez daude aktibo".*

**Tailerretako parte-hartzaileen hitzak**

Nazio Batuen Erakundeak (NBE) klima aldaketaren ondorioen aurrean herrialde ahulenetako bat izendatu zuen Bolivia. Herrialde honetako ekosistemak, Andeetako beste herrialde batzuetakoak bezala, bereziki kalteberak dira tenperaturen igoeraren aurrean. Fenomeno horiek, El Niño bezalako beste elementu batzuekin batera, Poopó lakuko ur-ispilua desagertzea eragin dute, 2015ean herrialdeko bigarren lakurik handiena izan zena. Nekazaritzak ere izan du eraginik; 31.000 hektarea labore galdu dira Bolivian, 2016an El Niño fenomenoaren ondorioz izandako txingorra, eurite eta lehorteen ondorioz. Bolivian lehortek altiplanoko eskualdeei eragiten die bereziki; uholdeak, berriz, erdialdean, ekialdean eta Amazonian pilatu dira.



Laborantza galdua Andeetako Bolivia eskualdean. Iturria: (Agencia EFE 2016)

Bestalde, Bolivia baliabide naturalen esportazioaren mende dago batez ere, mineraletan eta hidrokarburoetan hornidura erlatibo handia baitu, eta horrek abantaila konparatibo nabarmenak eman dizkio nazioartean. Bolivia kolonia izan zenetik herrialde meatzaria izan da, eta jarduera hori bigarren diru iturria da herrialdearentzat, hidrokarburoen atzetik; handik dator haren garrantzia. Hala ere, sektore gaiztoa da, eta Boliviako Andetako mendietako ingurumen-narriaduraren erantzulea da, non Guyanes ezkutua nabarmentzen den. Gaur egun Boliviak mineral tradizionalak ustiatzen ditu, hala nola urrea, zinka, manganesoa, zilarra, wolframioa, antimonioa, bismutoa, kadmioa, kobrea eta beste batzuk. Dena den, aberastasun horiek izateak kanpo merkataritzaren prezioen erauzketa eta menpekotasunera kondenatutako herrialde bihurtu du Bolivia.

## ***Berezitasun geopolitiko.***

Ofizialki Boliviako Estatu Plurinazionala, 9 departamentutan, 112 probintzian, 327 udalerritan eta 1,384 kantonamendutan egituratua dago.

Gobernu demokratikoa du, presidentetzarako hauteskundeak dituena, sufragio unibertsalaren bidez, lau urtean behin. Hauteskundeak

derrigorrezkoak dira, eta egin ezean zigorrak hartu behar dira bere gain.

Hauek dira alderdi politiko adierazgarrienak:

### Eskuinekoak:

- Ezker Iraultzailearen Mugimendua (MIR). Ezkerreko ideologiarekin jaio zen, baina bere jarduna eskuinekoa da.
- Espainiako Mugimendu Nazionalista Iraultzailea (MNR).
- Ekintza Demokratiko Jeltzalea (ADN).

### Ezkerrekoak:

- Izquierda Unida '(IU). Indarrean gehien dagoen alderdia da. Baina prestakuntza politikoa duten pertsona gutxirekin.
- Patria Kontzientzia (CONDEPA).
- Sozialismorako Mugimendua (Gehiago).
- Boliviako Alderdi Berdea.
- Eztiarik Gabeko Mugimendua.
- Espainiako Alderdi Demokrata Kristaua (PDC).
- Gizarte Mugimendu Demokratikoa.

1.098.581 kilometro koadroko azalerarekin eta itsasorako irteerarik gabe, Hegoamerikako erdigunetzat hartzen da. Pazifikorako irteera Txilerekin izandako gerra baten ondoren galdu zuen, Brasilekin kautxuzko zuhaitzaren ugaritasunagatik ia 500.000 km<sup>2</sup> oihan tropikal galdu zituen eta Paraguairekin Chacoko Gerran aurre egin zion, Estatu Batuetako, Ingalaterrako eta Herbehereetako petrolio enpresa nagusien arteko lehiak eragindako gatazka (Milia 2018).

Eztainu, petrolio, gas eta beste mineral batzuetan dituen aberastasunek Bolivia bere interes propioak defendatzen

dituen klase politikoarentzat harrapakin ekonomiko bihurtzen dute. Termino geopolitikoetan, 'Tapoi egoera'<sup>6</sup> kontsideratzen da. Integrazio mekanismoen erdian, Boliviak herrialde bisagra izan nahi zuen, bi bloketan: MERCOSUR eta Ozeano Bareko Akordioa (2016ko Eguna).

*Boliviak harreman ona du Venezuelarekin eta Kubarekin, ideologia politikoa faktore komuntzat hartuta, nahiz eta ñabardurak izan. Kubarekin hezkuntza harremana dago, bereziki medikuntzan. Esaterako, 2006az geroztik Kubako medikuntza brigada dago Boliviako herri pobreenetan doako zerbitzuak ematen dituen. Boliviako medikuntza ikasleei Kuban ikasten jarraitzeko bekak ere ematen zaizkie. Venezuela, Argentina eta Brasilekin, merkataritza akordioetan indartutako petrolio harremanak ditu. Txilerekin harreman kontsularra du, oraindik mugako gaiak daudelako itsas gaiarekin lotuta. Perurekin harreman politikoez gorabeherak dituzte. Gaur egun Paraguairekin duen harremana Uruguai barne hartzen duten integrazio energetikoei begira dago. Espainia da lankidetzaren, hitzarmenen eta prestakuntzaren laguntza duen Europako herrialdeetako bat. Iranekin, kontrako muturrean dagoen arren, harreman sendotua dago, eta AEBek ez dute begi onez ikusten.*

**Tailerretako parte-hartzaileen hitzak.**

## **Berezitasun ekonomikoa.**

Boliviako ekonomiak bere baliabide naturalen erauzketan eta esportazioan du oinarri nagusia, batez ere gasifero eta meatzariak. Neurri txikiagoan petroliontzia, manufakturak eta elikagaiak ere bai, eta energia sortzen eta esportatzen ari da instalazio hidroelektrikoen, termoelektrikoen,

geotermikoen, fotovoltaikoen eta eolikoen bidez.

Bolivia 94. ekonomia da, BPGren bolumenaren arabera. 2016an 14.216 milioi euroko zor publikoa izan zuen, BPGaren % 46,2ko zorrarekin. Biztanle bakoitzeko 1.306 euroko zorra du (Kanpo Arazoetako eta Lankidetzako Ministerioaren 2017ko Informazio Diplomatikoko Bulegoa).

Boliviako biztanle bakoitzeko BPG 3.004 eurokoa izan zen 2017an; beraz, kopuru horrekin dago taularen azken zatian, 118. postuan. Bertako biztanleek bizi-maila oso baxua dute biztanle bakoitzeko BPGren rankingeko 196 herrialdeekin alderatuta (Alldatanow, S.L 2018).

## **Giza eskubide berezitasunak.**

11.051.600 biztanle ditu, 196 herrialdek osatzen duten populazio-taulako 83. postuan dago, eta biztanleria-dentsitate oso txikia du, 10 biztanle Km<sup>2</sup>-ko (Alldatanow, S.L 2018).

Nazio Batuen Erakundearen arabera, Giza Garapenaren Indizeak edo IDHk<sup>7</sup> adierazten du Boliviako biztanleek bizi-kalitate txarra dutela. 188 herrialdeetako 90. postuan dago, 0.693ko indizearekin, PNUdek 2018an argitaratutako azken txostenaren arabera giza garapen ertaina duten herrialdeen artean. Dimentsio anitzeko pobreziaren indizearen arabera, biztanleriaren % 39,50 pobreziaren mugaren azpitik bizi

<sup>6</sup> Etsai izango diren bi herrialderen artean dagoen herrialde batek, bere existentzia dela eta, konfrontazioari aurrea har diezaiokenean.

<sup>7</sup> Garapenerako Nazio Batuen Programak (PNUD) sortutako adierazlea da, munduko herrialdeek duten garapen maila zehazteko asmoz.

da, hau da, 1,90 dolar egunean (PNUD 2018).

Boliviako sektore publikoaren ustelkeriaren pertzepzio-indizeari dagokionez, 33 puntukoa izan da; beraz, sektore publikoan ustelkeria handia dagoela uste dute bertako biztanleek.

*“1952ko Iraultza Nazionalak herritarren parte-hartzea, lurren banaketa, baliabide naturalen gaineko Estatuaren kontrola eta Boliviako ekonomia eraldatu zituen. Azken mendean Bolivian nagusi izan zen eta populazioa erabateko pobrezian sartu zuen ordena oligarkiko lurtarrarekin amaitu zuen. 1952ko uztailaren 21ean pertsona analfabetoei eta indigenei boto unibertsala eman zitzaien, eta emakumeei botoa emateko eskubidea eman zitzaien.”.*

**Tailerretako parte-hartzaileen hitzak**

Boliviak nazioarteko gerrak eta diktadura garaiak pairatu dituen herrialde gisa, krisi humanitarioetatik hasi eta biktimen eskubideak, eskubide zibil eta politikoak (DCP) eta eskubide ekonomiko, sozial, kultural eta ingurumenekoak (DESCA) aldarrikatzeraino gaintu behar izan du.

Gaur-gaurkoz, aurrerapausoak ikusarazten dira, baina egoerak ez dio kezkarri izateari uzten.

*“Bolivian manifestazio asko daude, baina horrek ez du garrantzi handirik erabakiak hartzeko orduan, kasuak artxibatu egiten direlako. Hala ere, kasu berezi batzuetan manifestazioak eragin erabakigarria izan du herrialdearen historian ”.*

*Lehen hezkuntza doakoa eta derrigorrezkoa da 6 eta 13 urte bitarteko haurrentzat.*

*Unibertsitateak ahalegin ekonomiko handia eskatzen du, eta, horregatik, sarbidea ez da jarraitutasuna bezain arazo larria.*

*Lan-eskaintza urria da, eta, beraz, profesionalak ateratzea lortzen dutenek ez dute beren karreretan aritzeko tarterik aurkitzen.*

*Beraz, airekoak ez datoz beti bat haien prestakuntzarekin. Adibidez, Cochabamban ur eskasia dago, eta pertsona bat, abokatua, ingeniaria, etab., ura garrantzitsua egon daiteke,*

*jendeak eskatzen duena delako eta, gainera, bizirauteko ematen diolako”.*

**Tailerretako parte-hartzaileen hitzak**

### **Emakumeen aurkako indarkeria**

*“Emakumeen giza eskubideak Estatuak eta gizarteak, oro har, dezente urratzen dituzte. Familia-indarkeria aurkezten da.*

*Emakumeen brigadak daude, etxeko indarkeria bezalako gai espezifikoez arduratzen diren tokiko polizia-sailak dira, eta ez diote indarkeria sexistari soilik aurre egiten. Kontrara, eskualde batzuetan ez dago indarkeria sexistari aurre egingo dion erakunderik edo legerik. Horri gehitu estatuak ez duela inolako bermerik eskaintzen erasotzailea salatuz gero”.*

**Tailerretako parte-hartzaileen hitzak**

Bolivian 2009ko Konstituzioak genero berdintasuna ezartzen du, eta genero arrazoiengatiko indarkeria zigortzen du.

Gainera, emakumeen babesa bultzatzeko hainbat lege daude; hala ere, Justizia eta Gardentasun Instituzionaleko Ministerioak eta Estatistikako Institutu Nazionalak 2016an egindako emakumeen aurkako indarkeriaren prebalentziari eta ezaugarriei buruzko inkestaren arabera, Boliviako 15 urteko edo gehiagoko emakumeen% 44k, ezkondua edo batasun librean, indarkeria-egoera bat bizi izan dute beren bikote-harremanean, indarkeria psikologikoa eta Fisika adierazgarrienak (Branisa, B. Cochabambako Emakumearen Etxeak hiri horretako egunkari batean salatu duenez, 2018ko lehen hilabetean 14 emakume hil dituzte Bolivian, eta emakumeen aurkako indarkeriagatik 30 mila salaketa baino gehiago daude 2017ko martxotik 2018ko martxora arte Santa Cruzen (Bat Sare Digitala 2018). Kontuan hartuta emakumeak Boliviako biztanleen% 50 direla, kalkulatzeko da egunero 13 sexu-indarkeria kasu daudela eta hiru egunetik behin

emakume bat hiltzen dela feminizidioaren ondorioz (Efe agentzia 2018).

Boliviako emakume nabarmenen artean daude:



**Lidia Gueiler Tejada. (1921-2011).**

Herrialdeko lehen presidentea izan zen 80ko hamarkadako diktaduran, baina egun

batzuetarako bakarrik. Bakearen eta sexuen berdintasunaren defendatzaile sutsua eskubide guztiekiko, boterearena barne.



**Juana Azurduy de Padilla (1780-1862).** Iraultzailea izan zen independentziaren garaian, eta bere lan heroikoagatik teniente koronel

izendatu zuten.

**Adela Zamudio (1854-1928).** Poeta, nobelagile nabarmena. Emakumeen emantzipazio sozialaren alde militatu zuen Boliviako lehen feministetako bat.



**Bartolina Sisa (1750-1782).**

Aimara jatorrikoa izanik, ez dago jakiterik Perun

edo Bolivian jaioa izan zen. Mugimendu indigenen buru izan zen. Traizionatu, harrapatu eta irain eta irain ugari jasan ditut burua moztu eta zintzilikatu aurretik, bere senarra,

Tupaj Katari bezala ezagutzen den buruzagi indigena, harrapatzeko mehatxu gisa.

**Vicenta Jauriste Eguino (1785-1857).** Independentziaren aldeko gerrilletan parte hartu zuen, Koronillako heroinetan, eta haien alde ezarri zen Boliviako amaren eguna, independentziaren aldeko borrokaren omenez..

**Domitila Chungara. (1937-2012).** Peruko feminismoaren liderra eta herrialdeko diktaduren aurkaria, borroka baketsuarekin.

**Zulma Yugar (1952) eta Enriqueta Ulloa (1952).** Musika folklorikoko abeslariak. Zulma Yugar da La Diablaren benetakotasunaren lehen defendatzailea UNESCOren aurrean.



**Gaby Vallejos de Bolívar (1941).**

Idazlea eta irakaslea.

### **LGBTI kolektiboaren aurkako indarkeria**

Boliviak ez du homosexualitatea zigortzen; 2014az geroztik, Boliviako Familien Kodeak onartzen du askotariko familiak daudela, eta 2016an onartu zen pertsona transexualek eta transgeneroek izena eta sexua aldatu ahal izatea nortasun agiritan. Hala ere, Konstituzioak gizon baten eta emakume baten arteko lotura gisa baino ez du aurreikusten ezkontza.



*"Boliviako gizarte sakonki kontserbadore batean bizi gara, ustez estatu laiko batekin, baina logika erlijiosoak de facto boterea betetzen jarraitzen du. Orduan homofobiak hor jarraitzen du".*

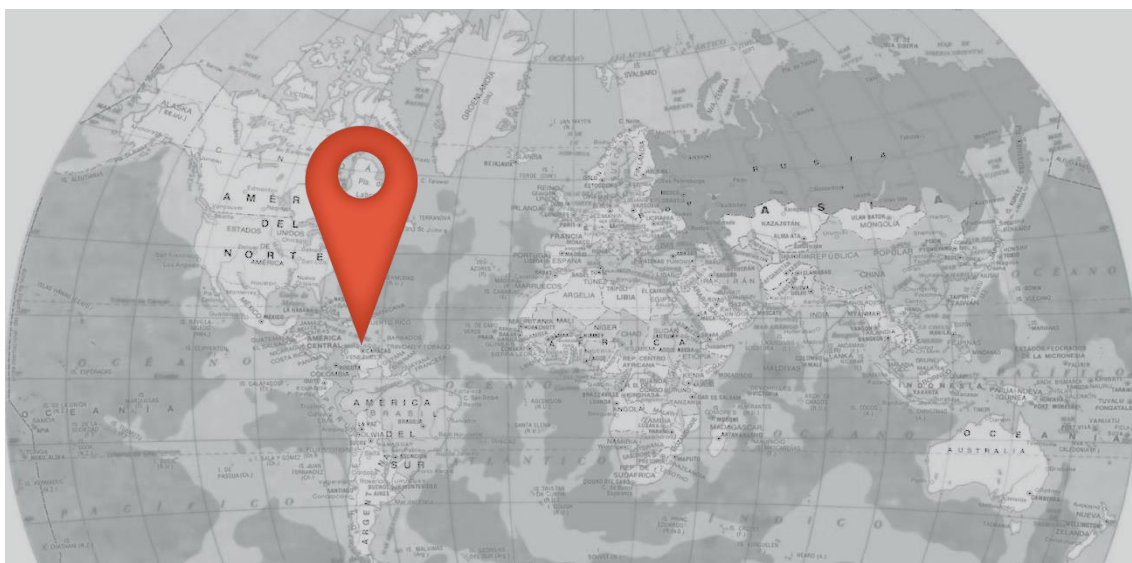
**Christian Egüez-en hitzak (Hinojosa, J. 2018)**

Azken urteotan, talde horien aldeko aurrerapenak adierazten dituzten arauak sortu dira, baina oraindik asko falta da lan egiteko, gizarteak aplikatu

ditzan. Estatu-politikek genero gizonezko edo emakumezko begiratzen diote, eta, horregatik, Genero Nortasunaren Legeak berak baldintza gisa ezartzen du pertsona batek nortasun berri bat har dezan, azterketa psikologiko bat egitea (Hinojosa, J. 2018).



# Kolonbia



## **Berezitasun historikoa.**

Kolonaurreko populazioak nekazaritzara bideratu ziren. Kultura horiek ondare garrantzitsua utzi zuten sistema filosofikoetan, gizakiaren eta naturaren arteko harremana jorratzen duten kontzeptuak, elkarbizitza sosegatuaren beharrari buruzko kontzeptuak, orekaren aldeko hautua, zeramikan, ehunean, kobrean eta urrean oinarritutako arteez gain. Kolonian urrearen kalitate tekniko eta artistikoa zuten kulturak egon ziren, hala nola Quimbaya herria, Muisca, Tairona eta Sinu.

Kolonizazioa 1509 inguruan hasi eta 1822an amaitzen da, Simon Bolivar kreoleak lurraldea askatzen duenean, inoiz Granada Berriko erregeordetza izan zen horretatik.

*"Gure herriak haran eta mendiz sakabanatutako komunitatez osatuta zeuden.*

*Mugarik gabeko lurak ziren, eta gehienak leku batetik bestera mugitzen ziren ekoizpen denboraldien edo garaïen arabera. Zenbait herrik garapen maila ona lortu zuten, Chibchas, Caribes, Motilones, Quimbayas eta Nasas herriak kasu".*

*1530 emakume adoretzuk, Cacica Gaitana kasu (Nasa edo Paéz herri indigenaren agintari zibil eta militarra), duintasun sinboloa, Piuansa eta Calarca kazikeekin batera, beste batzuen artean, armada handi bat osatu zuten 5.000 inbaditzaile espainiarren aurka borrokatzeko.*

*Askoz beranduago, komunitate beltzen matxinadak hasi ziren Cartagena de Indiasen Domingo Bihó eta Wiwa bere emaztearen buruzagitzarekin, esklaboak mendietarantz ihes egitera animatu zituztenak.*

*San Basilio de Palenque jaio zen, ihes egitea lortzen zuten 37 zimarroik (esklaboak eta esklaboak) osatutako lehen komunitate gisa.*

*Emakume afrikarrak erresistentzia erradikalarekin matxinatu ziren beti, hala nola suizidioa, seme-alaben hilketa eta eragindako abortua – Heriotza esklabotza baino hobea zen – ... Beste erresistentzia-modu bat haurtzainen, inudeen eta ayen lana izan zen. Beren balio kulturalak ezagutarazi nahi dizkiegu, Esklaboak Espainiak ezarritako 'merkataritza triangularraren' bidez iritsi ziren. 1821 arte bakarrik abolitu zen legalki esklabotza herrialdean.*

1779an emakumeak protagonista ziren beste matxinada batzuk hasi ziren, Antonia Santos, Manuela Beltrán eta Policarpa Salavarrieta, La Pola kasu. Komuneroen matxinada. Simacota udalerrian, Santanderko departamenduan, lehen altxamendu komuneroa izan zen, herri indigenen parte-hartzearekin. Matxinadak lurralde guztietara hedatu ziren, Venezuelara barne”...

#### Tailerretako parte-hartzaileen idatziak

Kolonbiako historia indarkeriazko hari batek zeharkatzen du, hasiera eta amaiera zehatzik gabe.

“El Dorado, horrela deitu zitzaion Kolonbiari, biodibertsitatean, hegazti espezieetan eta natur baliabideetan duen aberastasunagatik. "Dohain hori" izan da herrialdea indarkeriak zeharkatutako historia batez hornitu duen haria. Pertsona batzuek diote indarkeria eraman ez zuten kolonizatzaile espainiarrekin iritsi zela; benetan, ez da inoiz joan. Beste batzuek diote indarkeria jatorrizko herrien alaba dela, haiek beren burua defendatu nahi izan zutenean jaio zela; eta ez da desagertu, oraindik ere defendatzen direlako. Beste pertsona batzuentzat, indarkeria ez da inoren alaba, ezta ardura ere; ez dago nola kontrolatu. Beste batzuentzat, berriz, indarkeria 1948an jaio zen. Eta, beste pertsona batzuentzat, Kolonbian indarkeria, sinpleki, naturala da. Bere historia osoan, Kolonbian herri indigenen erresistentzia funtsezkoa izan da. Naturaren indarra eta praktika animistak ardatz dituen bere kosmobisioak munduan nagusi den eredu ekonomiko neoliberalari aurre egitera eraman ditu”.

#### Tailerretako parte-hartzaileen hitzak

Kolonbiako gatazka luzea eta luzea izateaz gain, oso konplexua da 2 arrazoirengatik: aldatu egin da, aldatu egin da denboraren poderioz, eta gero eta aktore gehiago inplikatzeko ditu, ideologia hutsalak eta interes komunak dituztenak.

Gertaera historiko batzuk honela bil daitezke:

- **Herritarren babes handia duten liderren hilketak, aldaketarako aukera gisa ikusiak.** Jorge Eliécer Gaitán eta Luis Carlos Galán

Sarmiento liberalak 1948ko apirilaren 9an eta 1989ko abuztuaren 18an hil zituzten, hurrenez hurren.

Gaitán hil zenean, 'El Bogotazo' bezala ezagutzen da, Bogotan sortu zen eta herrialde osoan zehar hedatu zen liskar gogorrekin, gerra bipartidista edo 'indarkeria' bezala ezagutzen dena sortuz: liberalen (katxiporroak deitzen zitzairen) eta kontserbadoreen (godoak eta txatarrak esaten zitzairen) arteko liskarrak. Hamarkada batez, 1958ra arte, herrialdea hilketen, sarraskien eta behartutako lekualdatzeen erdian egon zen.

Galanen heriotza Medellingo kartelari egozten zaio, paramilitar eta politikoekin lotuta (1996ko astea).

- **Aktore armatuen konfigurazioa.** Borroka armatuak, batzuk Kubako Iraultzak inspiratuak, **gerrillari taldeen sorrerari** bide eman zion. 1964an, 'Kolonbiako Indar Armatu Iraultzaileak – Herriaren Armada (FARC-EP)'. 1965ean, 'Nazio Askapenerako Armada (ELN)'. 1967an, 'Askapenerako Herri Armada (EPL)'. 1974an, 'Apirilaren 19ko Mugimendua (M-19)'. Eta, 1984an, lehen gerrilla indigena sortu zen, 'Quintín Lame'.

70eko hamarkadan **drogaren kartelen konfigurazioa** eman zen; 1976an 'Medellingo kartela' eta 1977an 'Caliko kartela' (Rovner, E. 2016). Narkotrafikoaren boterearen maila 80ko hamarkadako Errepublikaren Kongresuan (Ordezkarrien

Ganberan aukeratua izan zen)<sup>8</sup>, kartelen arteko gerran eta Narkotrafikoaren finantzaketarekin presidente aukeratua izateagatik) (Cardona, J. 2017).

1985eko azaroaren 25ean M-19ko gerrillak 'Justizia Jauregiko konkista' exekutatu zuen. Erasoaldiak 25 ordu baino gehiago iraun zuen, eta estatu mailako erantzunak izan ziren. Gertakari historikoa izan da gizateriaren aurkako krimenetan eta narkotrafikoaren mafien eraginean Estatuaren erantzukizuna erakutsi duena. Giza Eskubideen Amerikarteko Batzordeak (CIDH) sarraskitzat jo du eta 2014ko urtarrilaren 2an Giza Eskubideen Gorte Interamerikarrak Kolonbiako Estatuak kondenatu zuen desagertze behartuengatik, exekuzio estrajudizialengatik, atxiloketa arbitrario eta ilegalengatik, torturengatik eta gertakariak argitzeko arduragabekeriagatik (2014ko astea).

1986an, Virgilio Barcoren agintaldian, edozein negoziatorio amaiera eman eta zigorgabetasuna areagotzen da. 'Trujilloren sarraskia' hasi zen (2008ko Konponketa eta Adiskidetze Batzorde Nazionala). 8 urte iraun zuen, 1994 arte, Cauca haraneko departamentuan, narkotrafikoak eta Armadako eta Poliziako kideek ezarritako izuaren bidez (Melo, V. 2008).

Zaintza eta Segurtasun Pribatuko Kooperatibak *legeztatu* ondoren, "Elkarrekin bizi" Kooperatibak, 1995ean, "Kordobako eta Urabako Autodefentsa Campesinarrak" (ACCU) sortu ziren, eta haien ekintza-eremua lurralde nazional osora hedatzean, 1997an "*Kolonbiako Autodefentsa Batuak*" (AUC) izena hartu zuten. AUC edo talde paramilitarrak indartu eta hedatu egin ziren enpresen, politikaren eta militarren laguntzarekin (Caicedo, E. 2009), eta biztanleria-desplazamendu masibo behartuak eta sarraskiak eragin zituzten, hala nola Mapiripán, El Aro, El Salado, Cacarica lekualdatzea eta Genesis Operazioa (Konponketa eta Adiskidetze Batzorde Nazionala, 2008).

- **Akordio politikoak eta aktore armatuen desmobilizazioak.** 1958an liberalek eta kontserbadoreek boterean txandakatzeko akordioa sinatu zuten, '*Fronte Nazionala*' (liberalek 4 urtez gobernatzen zuten, eta hurrengoak kontserbadoreek gobernatzen zituzten). Akordio horrek 16 urte iraun zuen; 1974ra arte. Pobrezia eta indarkeria areagotu egin ziren nekazarien mugimenduan, nekazaritza-erreforma baten aldeko borrokaren ondorioz (Suhner, 2002).

1984an, Gobernuak FARC-EPekin izan zituen lehen bake-elkarrizketen ondorioz, 'Uribereen Elkarrizketak' sortu zen *Batasun*

---

<sup>8</sup> Errepublikako Kongresua bitan banatzen da: Nazio mailan, Errepublikako Senatua eta

Ordezkariei Ganbera. Eta eskualde-mailan, sailetako batzarrak eta udal-kontzejuak.

*Patriotikoaren (UP)* alderdi politikoa, sindikatu, ikasle-talde, artista, intelektual, erakunde zibiko, nekazari, indigena, emakume-erakunde eta beste herri-erakunde batzuen babesarekin. Estatuko eta paramilitarretako indarrek suntsitu zuten Up, eta horri '*Up genozidioa*' deitzen zaio (Florez, M. 2016). Hori dela eta, Estatu Kontseiluak Nazioa zigortu zuen bi presidentegairen, 9 biltzarkideren, dozenaka diputaturen, alkateren, '*Ekintza Komunitarioko Batzordeen*' (JAC) buruzagien, buruzagi sindikal eta ikasleen, irakasleen eta abarren hilketetan Estatuak arduragabekeriak eta zuzenean jarduteagatik (2017ko Erredakzio Judiziala).

90eko hamarkadan, M-19 eta Quintin Lame talde gerrillarien *desmobilizazioak eta arma-entregatzeak* gertatu ziren, baita EPL eta ELN gerrillen desmobilizazio partzialak ere.

Andres Pastranaren agintaldian (1998-2002) Kolonbia AEBetatik diru kopuru altuak jasotzen hasi zen, Kolonbiako gatazka armatua amaitzeko alde biko akordioaren edo '*Kolonbia Planaren*' esparruan (Ballvé, T. 2009). Eraitza gisa, Armadaren garapen teknologikoa, koka legez kanpo erabiltzen diren laboreen glifosatoarekin egindako fumigazioengatik biztanlerian izandako inpaktuak eta hedapen paramilitarra ikusi ziren (Chomsky, N. 2000).

Ondoren, Alvaro Uribe Velezen agintaldian (2002-2010), 'Santa Fé del Ralito' ko akordioak garatu

ziren, *AUCen ustezko desmobilizazioak* eragin zituztenak (benetan, paramilitarren bereizketa eta zigorgabetasunaren areagotzea sortu zen) (Hinojosa, J. 2018). Aldi horretan, kriminalizazio-dinamika bat ezarri zen Gobernuaren aurkako oposizio ororentzat; liderrei, nazioko eta nazioarteko GKEei jazarri zitzairen, '*chuzadas del Das*' deiturikoen bidez (2009ko astea); armadako kideak 500.000 izatera zabaldu ziren, talde armatuen arteko gatazka eta negoziazio-neurri oro ukatzen zen bitartean; 'positibo faltsuak' egin ziren (Armadak zibilak hil zituen, zifrak handitzeko). Borroka) (2018ko astea); hori dela eta, orain arte, militar batzuk kondenatu dituzte (Marcos, A. 2018), desmobilizatutako paramilitarrak estraditatu dituzte; Kongresua 'Politikarako (Gutiérrez, E. 2007) gisa katalogatutako fenomenoko paramilitarren% 30era iritsi zen, eta transnazionalen gorakada eman zen, batez ere baliabide naturalak ustiatzera eta hidrokarburoak ekoiztera zuzendutakoena (Osorio, C. 2010).

- *Bake akordioak FARC-EPekin.* 2011n, Juan Manuel Santos (2010-2018) presidente zela, 1448 Legea onartu zen, zeinaren bidez gatazka eta haren biktimak aitortu ziren, eta "Habanaren negoziatioak" edo "gatazkaren negoziatioa" hasi ziren bere gobernuaren eta FARC-EPren artean. 2017ko azaroan, aldean arteko "azken Bake Akordioa" sinatu zen (Kolonbiako Gobernu 2016). Paramilitarrak 'banda kriminal' gisa izendatu ziren (BACRIM) (El Mundo 2009).

- Emakume paramilitarrei 'banda kriminal (Bacrim)' izena eman zitzaien; FARC-EP desmobilizatu eta armak entregatzearekin batera, legez kanpoko aktore armatuak birkonfiguratu ziren eta giza eskubideen liderren hilketak areagotu ziren (El Tiempo 2018).

## **Berezitasun kulturala.**

C Kolonia ere herrialde kulturanitz da. Biztanleria 44.725.543 da (% 51 emakumeak,% 49 gizonak), eta honela banatzen da:% 85,94 mestiza,% 10,62 beltza,% 3.43 indigena eta% 0,01 erromatar edo ijito herria (Dane errolda 2005).

Komunitate indigenek eta afrikar ondorengoek Kolonbiako kultura, batez ere hizkuntzari dagokionez (gaztelania da hizkuntza ofiziala), errituei, folkloeari eta osasunaren eta medikuntza tradizionalaren inguruko antzinako jakintzei dagokienez, aniztasun mota zabal baten barruan mugi dadin egiten dute ekarpena.

Biztanleria indigena. Ez dago akordiorik herrialdean zenbat herri indigena bizi diren. Estatuak errekonozimendua ematen du, indigenen erakundeek beste

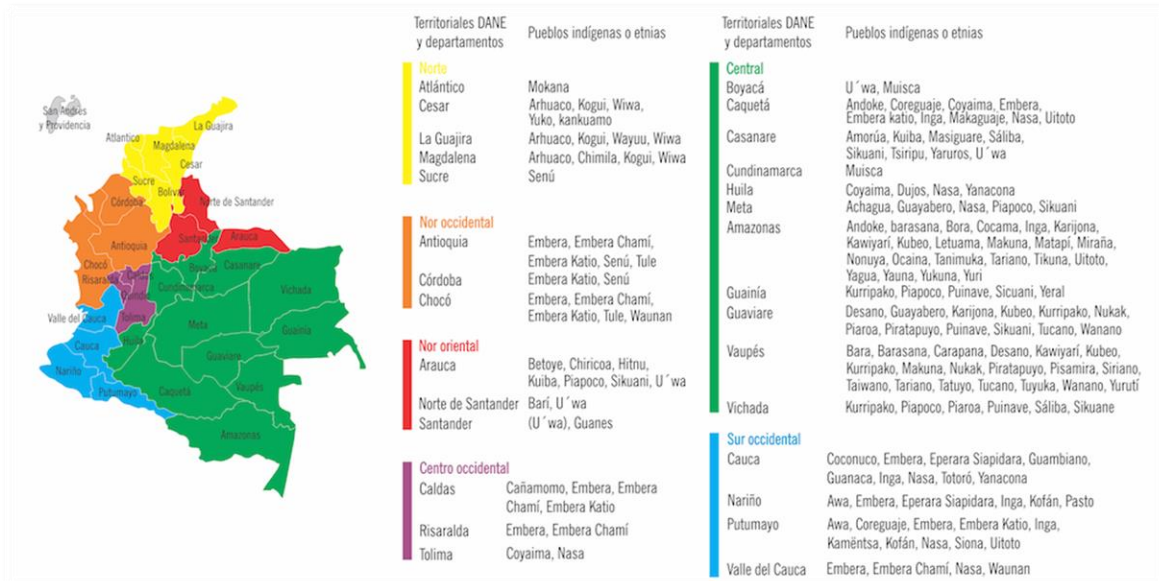
bat ematen dute, eta komunitate indigenen etnia eta kultura arloko autoaitorpenak ere eragina du. Hala ere, oro har, 2005eko biztanleriaren erroldaren arabera, Estatistikako Administrazio Sail Nazionalak (Dane) Kolonbian 87 herri indigena daudela dio. 2013an, Auzitegi Konstituzionalak azaldu zuen herri indigena horietatik 36 desagertzeko arriskuan daudela gatazka armatuaren ondorioz. Populazio indigenak 60 hizkuntza aborigen inguru ditu, batzuk hauek dira: arawak hizkuntza (herrialdearen iparraldea), barbakoa (herrialdearen hegoaldea), txibantxa (Santa Marta Sierra Nevada), makua (Ekialdeko Llanos), nasa yuwe (Cauca), embera (Chocó) eta camsá (Putumayo).



Nasa Indigena



## Etnia nagusiak, DANeko lurralde-banaketen arabera



Fuente: <https://www.emaze.com/@AZFCRQOF>

### Afrikar ondorengo biztanleak.

Kolonbiako populazio beltzak bere antzinako sustrai afrikarrak aldarrikatzen ditu eta horregatik deitzen zaio afrikar edo afrikar koloniar populazioa. Batez ere, Atlantikoko eta Ozeano Bareko kostaldean dago. Biztanleria horren barruan 3 kultura bereizten dira (Biktimen Unitatea 2018):

- Kolonbiako Pazifikoko komunitateak. Chocó, Valle del Cauca, Cauca eta Nariño departamenduetan kokatuta daude. Populazio beltza gehiengoa den herrialdeko Ozeano Barean. Eragin beltza erraz sumatzen da musikan, dantzan eta janarian.
- San Andres artxipelagoa, Probidentzia eta Santa Katalina. Komunitate etniko bat da, bere hizkuntza propioa duena, Criole izenekoa (Karibeko dialektotzat jotzen da afrikano askorekin). Kulturalki Afrikako, Europako eta Karibeko sustraietatik jaio zen.

Artxipelagoko biztanle guztien% 35 dira.

- Palenqueko San Basilio komunitatea, Bolivar departamenduan. Garai kolonialeko esklabotzaren aurka matxinatu ziren zimarroien herentzia kulturala kontserbatzeagatik bereizten da. Beren medikuntza tradizionala, erritueltasuna eta hizkuntza dute, espainiera, portugesa eta hizkuntza bantuen (Afrikakoa) nahasketa bat dena. 2005ean Gizateriaren Ahozko Ondare eta Inmaterial izendatu zuten.

Kolonbiak debozio eta gurtza handia du patroien sinboloetan, 1967ko dekretu baten bidez arautuak.

*"Jendeak oso garatuta dauka -zentzu patriotikoa-. Adibidez, egunero irratian eta telebistan 18:00ak ematean Ereserki Nazionala entzuten da; eta pertsona batzuk, bereziki helduak, entzutean oinetan jartzen dira... Ospakizun gutxi, ikastetxe, unibertsitate eta eskoletakoak barne, ereserkia lehen protokolo-puntu gisa jartzetik ihes egiten dute. Bandera Nazionala jai nazionaletan eta "aberrizentzua"*



*nagusí den ekitaldietan nagusitu ohi da. Armarriarekin batera, derrigorrezkoa da herrialdeko ikastetxe guztietan edukitzea, eta armadaren gerrako banderetan, papergintza instituzionalaren mintzetan, monumentuetan, elizetan eta ikastetxeetan ikusten da Ezkutu Nazionala ".*

**Tailerretako parte-hartzaileen hitzak**

### **Gizarte Egitura**

*"Kolonbia oso herrialde klasista da ... Beti ari gara bereizten ibiltzeko, janzteko, hitz egiteko moduagatik, bizi den auzoagatik, ikastetxeagatik edo unibertsitateagatik, baita telefono-zenbakiagatik ere (Calin garai batean etxeko telefono-zenbakiak maila sozioekonomikoa adierazten zuen) ... oso indartsua da; garrantzi handia ematen diagu horri. Zerbitzu publikoen fakturak, osasuna, aisialdia. geruzaren arabera ordaintzen dira ".*

*"Espainiaren konkistaren ondoren Dorado gizarte baztertzaila bihurtu zen, desberdintasun eta botere mailekin. Estatu kolonial bat sortu zen izen, hizkuntza eta jainko bakarrarekin, gizarte formaletik biztanleria indigena, beltza eta nekazaria kanporatuz ... polita da imajinatzea El Dorado aske izan zen eguna, Espainiatik independizatu zelako, baina independentzia hori Iraultza Frantsesean oinarritu zen, diskriminazioak birsortu zituen ikuspegi burges eta eurozentrikoarekin, eta gizarte-tentsio berriak sortu zituen populazio txiroaren eta pobreen artean.*

*Kolonbia aberastasunaren banaketan desberdintasun handiena duen herrialdeetako bat da, eta horrek eragin du gizarte-estratifikazioa harreman-patroien oinarria izatea eta errotuluak eta estereotipoak herritarrentzat identitarioak izatea. Estratu sozioekonomikoak 1etik 6ra bitartekoak dira; 1 pobreena da eta 6 aberatsena. Hirietan, eremu batzuetan, estratuak erraz identifika daitezke etxebizitzaren baldintzen eta oinarritzko premien estalduraren arabera. Hiri handietan, Bogota, Cali, Medellin eta Barranquilla kasu, bizi den hiriko sektoreak klase soziala zehazten du. Bogotan eta Barranquillan, esaterako, iparraldea klase ertain-altukoa da; hegoaldea, berriz, jende "txiroaren" gune gisa identifikatzen dute. Era berean, geruza bakoitzak mailak izan ditzake; 1 geruza altua, 1 ertaina eta 1 baxua egon daitezke."*

**Tailerretako parte-hartzaileen hitzak**

Kolonbia aberastasunaren banaketan desberdintasun handiena duen herrialdeetako bat da, eta horrek eragin du gizarte-estratifikazioa harreman-patroien oinarria izatea eta errotuluak eta estereotipoak herritarrentzat identitarioak izatea. Estratu sozioekonomikoak 1etik 6ra bitartekoak dira; 1 pobreena da eta 6 aberatsena. Hirietan, eremu batzuetan, estratuak erraz identifika daitezke etxebizitzaren baldintzen eta oinarritzko premien estalduraren arabera. Hiri handietan, Bogota, Cali, Medellin eta Barranquilla kasu, bizi den hiriko sektoreak klase soziala zehazten du. Bogotan eta Barranquillan, esaterako, iparraldea klase ertain-altukoa da; hegoaldea, berriz, jende "txiroaren" gune gisa identifikatzen dute. Era berean, geruza bakoitzak mailak izan ditzake; 1 geruza altua, 1 ertaina eta 1 baxua egon daitezke.

Behe klasea: 1., 2. eta 3. mailen balioidea da. Herritar gehienak dira. Hirien periferiako eremuetan bizi ohi da, eta bere etxebizitzak xumeak dira. Azpienpleguak gehien eragiten dien biztanleria da, hau da, lan-berme gutxi edo batere bermerik gabeko lan informalak (Gomez, L. 2007).

*"Baliteke auzo batzuetan urik ez egotea, kaleek lokatza eta hautsa izatea gobernuek zolatzen ez dituztelako ... autobus zerbitzurik ez egotea ...".*

*Lan ekimen sortzaileak aipatzeko 'rebusque' hitza erabiltzen da; semaforoetan ikuskizunak egin, plastikozko poltsak saldu ustekabean euria egiten duenean; kaleak zeharkatzen laguntzeagatik kobratu, euriteengatik urez betetzen direnean; hiriko zaborra birziklatu (ez da etxean birziklatzea ikusten); minutu mugikorrek izkinetan saldu; autobusetan gauzak kantatu eta saldu; gorpilen airea aztertu eta garbitu. Edozein produktu unitate bidez saltzea, taxi zerbitzua egitea motoetan, bizikletetan eta auto zaharretan; zerbitzu horiek ematen dituztenei, bereziki autoetan,*

*"Piratak" esaten zaie (liburu, musika, DVD, jolas, Faltsutzei ere "piratak" esaten zaie). "Jendea oso pobrea izan daiteke, baina oso erreduktiboa da, oso sortzailea, baita txarrerako ere" ... Kolonbian azkazal bat ere konpontzen da ... Hori guztia ez da hemen bezala botatzen ... Presio-eltzeetarako, oinetakoetarako, orotarako "doktoarea" daukagu ... Hainbat autotako parteekin sortutako auto bat egon daiteke".*

#### Tailerretako parte-hartzaileen hitzak

1., 2. eta 3. geruzetako biztanleriari eragiten dio gehien azpienpleguak, hau da, lan-berme gutxi edo batere ez duten lan informalek.

*Lan ekimen sortzaileak aipatzeko 'rebusque' hitza erabiltzen da; semaforoetan ikuskizunak egin, plastikozko poltsak saldu ustekabeen euria egiten duenean; kaleak zeharkatzen laguntzeagatik kobratu, euriteengatik urez betetzen direnean; hiriko zaborra birziklatu (ez da etxean birziklatzea ikusten); minutu mugikorrek izkintetan saldu; autobusetan gauzak kantatu eta saldu; gurpilen airea aztertu eta garbitu. Edozein produktu unitate bidez saltzea, taxi zerbitzua egitea motoetan, bizikletetan eta auto zaharretan; zerbitzu horiek ematen dituztenei, bereziki autoetan, "Piratak" esaten zaie (liburu, musika, DVD, jolas, Faltsutzei ere "piratak" esaten zaie). "Jendea oso pobrea izan daiteke, baina oso erreduktiboa da, oso sortzailea, baita txarrerako ere" ... Kolonbian azkazal bat ere konpontzen da ... Hori guztia ez da hemen bezala botatzen ... Presio-eltzeetarako, oinetakoetarako, orotarako "doktoarea" daukagu ... Hainbat autotako parteekin sortutako auto bat egon daiteke".*

#### Tailerretako parte-hartzaileen hitzak

Klase ertaina: oro har, 4. eta 5. geruzak tipifikatzen ditu. Ofizialki biztanleriaren% 30 da, eta hilean 800 euro inguruko diru-sarrerak dituzten lau pertsonako familiak biltzen ditu (2018ko El País egunkariko erredakzioa). Estratu horietan, egoera onean dauden etxebizitzak ikusten dira; oinarrizko beharrak beteta dituzten familiak dira, eta ikasteko aukerak dituzte ikastetxe

pribatuetan. Merkataritza-gune deiturikoetan gehien kontsumitzen duen klase soziala izan daiteke. Klase sozial horrek, oro har, 1,2 eta 3 geruzetako pertsonak erabiltzen ditu etxeetako garbiketa-lanetarako, baina ez beti lan-bermeekin.

*Estratu horietan, egoera onean dauden etxebizitzak ikusten dira; oinarrizko beharrak beteta dituzten familiak dira, eta ikasteko aukerak dituzte ikastetxe pribatuetan.*

*Merkataritza-gune deiturikoetan gehien kontsumitzen duen klase soziala izan daiteke. Klase sozial horrek, oro har, 1,2 eta 3 mailetako pertsonak erabiltzen ditu etxeetako garbiketa-lanetarako, baina ez beti lan-bermeekin.*

#### Tailerretako parte-hartzaileen hitzak

Klase altua: 6. maila da eta herrialdearen gutxiengoa da; Kolonbiako biztanleriaren% 2,5 baino ez da aberatsa (Correa, J. eta Lozano, R. 2013). Etxebizitzek oparotasun eta hedapen xehetasunak dituzte, sartzeko zailtasunak dituzten hirietako sektore eksklusiboetan. Ez du garraio publikoa erabiltzen, eta, oro har, kostu handiko ikastetxe pribatuetan eta kanpoan hezkuntza lehenesten duten enpresa eta negozio handien jabe diren familiei dagokie. Zirkulu itxi baten estratua izan da oligarka familia tradizionalen eta herrialdearen monopolio komertziala estrategikoki mantentzen duten enpresa taldeen artean.

Oraindik ofiziala ez den arren, 7. geruza bati buruz hitz egiten hasi da, hilean batez bestekoa baino% 200 gehiagoko diru-sarrerak dituzten eta luxuzko marken kontsumo handia duten biztanleriarekin lotuta (Dirua 2014).

**Identitate-faktoreak.** Herrialdeko kultura-aniztasuna osatzen duten eskualdeek markatzen dute. Musika adierazpenak, soinekoa, jantzi tipikoak, dantza, janaria, edaria eta jaiak

ezberdinak dira eskualde baten eta bestearen artean.

*Bat hona iristen denean, jendeak uste du Kolonbia osoa berdina dela. Gure aniztasunari buruzko ezjakintasun handia dago, eta arraza-eta gizarte-estereotipo handia dago ... Kolonbiarren artean, eskualde batetik bestera, udalerrri batetik bestera desberdintzen gara. Nahiz eta Kolonbiar gisa esan dezakedan sormena, dena posible dela sinesteko pentsamendua, poza eta egunetik egunera desberdina delako uste osoa dudala ezaugarri; ez diogu beldurrik bizitza aldatuko zaigula; espero izaten dugu edozein egunetan ezer gabe gera gaitzkeela eta beti dagoela edozertarako irtenbidea.*

**Gaikako tailerretako parte-hartzaileei buruzko iruzkina.**

Elikagai mota asko dago, barazkiak eta frutak bereziki. Kolonbiako kafea bere leuntasun eta lurrinagatik ezagutzen da; bereziki Nariño, Santander iparraldea, Antioquia, Valle del Cauca, Cundinamarca, Huila, Cauca, Tolima eta Cafetero ardatzean landatzen da, Caldas, Quindío eta Risaralda departamenduek osatutako eskualdea.

*Odoloste bat beti izango da sanotxo bat. Okela gehiago edo gutxiagorekin, yuka gehiago edo gutxiagorekin, baina Kolonbia osoan berdin deitzen zaio. Tamalek ere badituzte aldatetak, baina beti tamalak deitzen dira ... Ezin da bizi arroz, banana, yuca eta artoa gabe (arepak funtsezkoak dira eremu askotan). Kolonbiako janariak denbora asko daramate prestatzen. Zuku asko edaten dugu, benetako zukuak.*

*Etxeetan falta ezin den aparatua da likidogailua, zukuak beti egoten direlako. Eskualde batzuetan, herrialdeka adibidez, panela ura oinarrizkoa da; beroa edo hotza edaten da limoiarekin. Kafea eta txokolata dira gosari eta topaketa sozialetarako edari nagusiak. Pattarra eta rona edaten da, baina puruak, gaseosekin nahastu gabe.*

*Hala ere, kapitalismoak herrialdean duen eragina hain da handia, elikaduran ere ikusten dela. Inportatutako elikagaiak saltzen dituzten supermerkatuak daude, baita elikagai "gringoen" supermerkatuak ere, tokikoak baino merkeagoak, hestebeteak eta naturalak ez diren gauzak.*

**Tailerretako parte-hartzaileen hitzak**

Popayan hiriak UNESCO Gizateriaren Gastronomia Hiriaren izendapena jaso zuen 2005ean; han, 2003tik aurrera, formatu akademiko batean, Popayango Gastronomia Kongresu Nazionala ospatzen da, non Peru, Brasil, Espainia, Txile, Mexiko, Italia eta Frantzia bezalako herrialdeak gonbidatzen diren.

Musikan badira propio jotzen diren instrumentuak eta dantzak. Hau da:

'El tiple' Kolonbiako tresna nazionala da. Gitarra bat bezalako da, baina 12 sokarekin. Bere erabilera nagusia 'musika tipikoa' izeneko herrialdeko berezko musika laguntzeko da. Hirukoak banbukoa, pasilloa eta 'trova paisa' (euskal bertsolarien parekoa) bezalako erritmoak interpretatzen ditu.

"Cumbia" Kolonbiako mestizajearen adierazpen hutsa da. Afrikar, espainiar eta indigena nahasketa bat da. Kolonbiako Kariben sortu zen, edo Atlantikoko Kostan. Esaten denez, populazio esklaboaren dantza zen, oinak kateatuta zituen bitartean. "Kolonbian, pertsona bat herrena denean, 'Pata cumbia' esaten diogu ... Kunbiarekin lotzen da, dantza horren pausua leuna eta laburra delako, esklaboek, oinak lotuta zituztela, aldaka eta belauak musikaren erritmoan mugitzen zituzteneko ondorioa ...", dio parte-hartzaileetako batek.

- Xanpaina: San Basilioko Palenquen, Cartagena de Indiasen, Kolonbiako Kariben, sortutako dantza bat da. Protesta eta eduki sozialeko dantzatzat hartzen da. Herri-hizkera eta diskriminazioaren, bazterkeriaren eta gizarte-estigmatizazioaren aurkako bizipenen adierazpena du.

- Vallenato-a, Kolonbiako Kariben jaioa, Guajira, Cesar eta Magdalena departamenduetan. Akordeoian oinarritua dago eta bere jatorriak

juglareen ahozko tradizioren igortzen du, zeinek akordeoiarekin batera istorioak ahoz kontatzen eta transmititzen zituzten.

çEmakume afrikar eta indigenen kulturak Kolonbia antzinako medikuntza-praktika ugari lurrean bihurtzen du; nahiz eta horietako asko klandestinitatean mantentzen diren, osasun-sistemak ez baitu horietara hurbiltzeko aukerarik ematen; hala ere, gaur egun badira erreibindikazio-prozesu garrantzitsuak, hala nola Pazifikoko emakumeak egiten ari direnak Caucako komunitate indigenen "partaideen" eta praktiken gainean, eta horiek, hainbat zailtasunen erdian, beren praktikak gauzatzen saiatzen dira. Coca landareak, besteak beste,

## **Particularidad de medio ambiente y cambio climático.**

**Ezaugarri biogeografikoak.** Kolonbiak kokapen geografiko estrategikoa du hemisferio amerikarrean. Alde batetik, hemisferioan iparraldeko eta hegoaldeko herrialdeen arteko lotune bat da, eta, bestetik, kostalde zabalak ditu Ozeano Atlantikoaren eta Ozeano Barearen gainean. Kokapen horri esker, Hego Amerikaren sarrerako atea da, eta portuak ditu Amerika, Europa eta Ozeano Bareko arrotako herrialdeetarako. Ekuatorean kokatuta dagoenez, klima eta ekosistema ugari daude. Klima eta paisaia aniztasun hau izugarria da bost eskualde ezberdin daudelako: Andeetako mendikateko hiru banaketaz osatutako Andeetako eskualdea; Amazoniako eskualdea, planetaren birikatzen hartzen dena; Karibe eskualdea, Kolonbiako iparraldeko kostaldean; Orinokia eskualdea, lautada

erraldoiekin. Kolonbia ere aberatsa da aniztasun biologikoan.

Baliabide naturalak eta ekosistema estrategikoak. Kolonbia da, Brasilekin batera, espezieei dagokienez aberastasun handiena duen herrialdea, eta Andina eskualdean biltzen dira, 10.000 espezie ingururekin; ondoren, 6.800 espezie daude Amazoniako eskualdean, 7.500 espezie Pazifikoko eskualdean, 3.429 espezie Karibeko eskualdean, 2.200 espezie Orinokiako eskualdean eta 824 espezie uharteko eskualdean.

Kolonbiako hegoaldeko nasak hiru adarretan banatzen dira: mendebaldeko, Erdialdeko eta Ekialdeko mendilerroak. Mendilerroek haran, kanoi, goi-ordoki eta ibai sistema ugari sortzen dituzte, euren ibai nagusiak Cauca eta Magdalena direlarik. Ande tropikalak mundu mailan lehentasuna duten lehorreko ekoerreskualdeetako bat dira. Kolonbian, bere lurraldearen% 23 osatzen du, eta landare-formazio ugari ditu, paramoak, baso altoandinoak, andrazkoak eta zenbait kokagune lehor dituzten azpikoak, eta garrantzia hartu dute testuinguru nazionalen eta mundialean, ekosistema bakarrak, hauskorak eta estrategikoak direlako, eta presio antropikoek bertan garatzen diren espezieentzako habitata murriztu dutelako. Bereziki, paramo-ekosistema, non munduan bakarrak diren espezie asko bizi diren, eta Kolonbiako ur gezaren% 70aren iturria diren. Gainera, paramoek ziklo hidrologikoa erregulatzen dute, karbono atmosferikoa biltegiratzen dute eta flora eta fauna espezie askorentzat korridore biologikoak dira. Hego Amerikako paramoduen %44.25 ditu herrialdeak (Rodriguez 2004).

Kolonbian dagoen beste ekosistema estrategikoa bat Amazonia da.

Kolonbiako zatia Amazoniako biomaren guztizkoaren% 6,4 da, eta lurralde nazionalaren% 41,8. Kolonbiako Amazoniako baso naturalek, Andeatako piedemontean duten kokapenagatik, brasildarrek baino aniztasun ekosistemiko handiagoa dute, eta edertasun eszeniko aparta dute. Hala ere, ia% 20 dagoeneko atzeman dute, dinamika ekonomiko arrotzengatik, hala nola egurraren erazketagatik, legez kanpoko laborantzagatik eta meatzaritzagatik. Ekosistemak eta haien aberastasunak apurka-apurka suntsituz (Ramirez j et al. 2013).

Amazoniako eskualdea, munduko testuinguruan, estrategikoa da, eskualdeko klima arautzeko duen gaitasuna dela eta, ur-iturri ugari eta uraren zikloa dela eta. Eremu horrek ur-lurruna isurtzen du atmosferara, eta lurrun hori eskualdeko eta mundu osoko eremuetan ibiltzen da, eskualde berean eta eskualde horretatik kanpo prezipitazioak egitea ahalbidetuz (Ramirez j et al. 2013).



Iturria: Amazoniar oihan kolonbiarra

Horrez gain, Kolonbiak energia-baliabideen potentzial handia du (ikatza, batez ere Guajiran). Petrolioaren ustiapena ekonomia nazionalaren jarduera nagusietako bat da, eta dibisakopuru handia sortzen du. Esportatzeko baliabide naturalen artean urrea, nikela, kobrea, zilarra, platinoa eta esmeraldak daude. Pisu termikoen barietate luzeari esker, nekazaritza- eta abeltzaintza-ekoizpen handia dago. Basogintza industria eta arrantza ere garrantzitsuak dira Kolonbiako ekonomian.

Kolonbiak mundu mailan probatutako petrolio gordinaren 34. tokia du, 2.445.000,000 upel dituelarik. Kolonbiako Llanos, Valle de Magdalena eta Cordillera Oriental eskualdeak munduko petrolio-arro sedimentario handien artean daude (U.S. Geological Survey World Energy Assessment Team, 2000; Mann et al., 2006; Mora et. al., 2010).

Meatzaritzaren urteko estatistika-txostenaren eta mineral-ekoizpenaren estatistiken arabera, 2012an 85,8 milioi tona mineral ekoitzi ziren Kolonbian, eta munduko 11. ekoizpen-lekua hartu zuen. Urreari dagokionez, 55.9 tona metriko baliatu ziren. Nikelaren ekoizpena 37.8 mila tona metrikokoa izan zen eta zilarrarena 24 tonakoa (Krentz, 2013). 2014an Kolonbian probatutako gas naturalaren erreserbak guztira 4,758.51 PKG izan ziren, eta aprobetxamendu handiena La Guajirako sailak izan zuen, guztira 1,000.9 mpcd ekoitzi baitzituen (UPME, 2016).

**Ingurumen-arazoak eta klima-aldaketa.** Kolonbia herrialde oso anitza da. Espezie-aniztasun handi hori munduan dauden espezieen% 10i dagokiola kalkulatu da. Hala eta guztiz ere, aberastasun hori bera ahultasun-iturria da, hainbat faktorek ingurumenean duten eragina dela eta: kontrolik gabeko kolonizazioa, habitat-aldaketak (abeltzaintza estentsiboa, basoak moztea, meatze-ustiapena, bideak eremu babestuetatik); klima-aldaketarekiko kalteberatasun handia; espezie inbaditzaileak (adibidez, baso-igel zezena, ur-txirrika, erretamo arantzzea); eta kutsadura.

Gainera, klima-aldaketak gero eta eragin handiagoak ditu. Uholdeak eta lehortek zuzenean lotuta daude Haurraren fenomenoarekin (Ozeano Bareko eta lehorteetako ekuatorearen



ganean ohiz kanpoko tenperatura ozeaniko beroak ditu ezaugarri) eta Haurraren fenomenoarekin (prezipitazioen gorakada nabarmena eta tenperaturen murrizketa). Era berean, azken 7 urteetan lurraldean dauden glaziareen % 18 desagertu egin dira, koralak zuritu egin dira itsasoaren tenperatura eta azidifikazioa igotzearen ondorioz, eta kostaldeak higatu egin dira (Torres et al. 2015).

La Niñaren fenomenoak, 2010etik 2011ra, eragin handia izan zuen Kolonbiako kliman, eta uholde geldoekin, bat-bateko gorakadekin eta lur-irristaketekin lotutako larrialdiak sortu ziren, eta, horren ondorioz, giza galerak izan ziren (3 milioi pertsona kaltetu ziren) eta 81,5 hektarea labore-lur urez bete ziren (Euscátegui, C. eta Hurtado, g. 2012).



Campo de la Cruz udalerrria, Atlantikoa, Kolonbia, 2010-2011ko neskatoaren ondorioz urez gainezka. Iturria: (2010eko astea)

*"Klima aldaketaren ondorioetako batzuk Kolonbian dira; uztak kaltetzen dituzten uholdeak, eta nekazaritzak eta ekonomiak eragin negatiboa dute; horren ondorioz, pobrezia areagotu egin da. Ikusten ari gara klima aldaketa aurrerapenaren ondorioa dela, naturaren suntsiketaren kontura"*

**Gaikako tailerretako parte-hartzaileei buruzko iruzkina**

Kolonbiako eremu osoaren % 52,7 5 metrotik gorako zuhaitzez eta % 10

baino gehiagoko doselezko estalki batez estalita badago ere, baso-soiltzea 1990etik 2015era bitarteko baso-estalduraren % 9,2ko galeraren ondorioz gertatu da, eta Kolonbiari baso-eremuen galera handiena izan duten herrialdeetako 10. postua eman zaio 1990 eta 2015 bitartean (PNUD 2018).

Klima-aldaketaren eraginez (prezipitazioan eta tenperaturan izandako aldakuntza) desagertzeko arrisku handiena duten ekosistemak goimendikoak, paramoak eta glaziarrek dira, baso-estalduraren galerarekin lotuta, ur-hornidura dago; izan ere, ur-iturri nagusiak Kolonbiako Andetan daude. Gaur egun, Karibeko kostaldea eta Santander eskualdea dira kaltetuenak, eta Guajiran hornidura-larrialdi bat gertatu da, 2003az geroztik larriagotu duen krisi humanitario bat sortuz (Daza, A. 2016).

## Ezaugarri geopolitikoak.

1991ko Konstituzio Politikoaz geroztik, Kolonbia errepublika bateratua da, ustez administrazio deszentralizatua duena. Horretarako, 32 departamentutan banatzen da, hiriburuetatik eta Bogotako Hiriburutik gobernatzen direnak. Sailek askotariko kultura- eta ekonomia-eskualdeak osatzen dituzte. Baliabide ekonomikoak naziotik sailletara eramaten dira, eta sailletatik udalerrietara.

Sail bakoitzak udalerrri guztiak ditu. 1.122 udalerrri inguru zenbatesten dira, 5 barruti berezi barne, ekonomia-, politika- eta biztanleria-alderdiengatik nabarmendutako udalerriei dagozkienak. Hauek dira: Bogotako hiriburuko barrutia, Barranquillako barruti berezia, industrialia eta portukoa, Cartagenako barruti berezia,



turistikoa eta kulturala, Santa Martako barruti turistikoa, kulturala eta historikoa eta Buenabenturako barruti berezia, industrial, portukoa, biodibertsoa eta ekoturistikoa.

Botoa ematea ez da derrigorrezkoa, eta horrek ustelkeriari lekua ematen dio, herritarrek eskubide hori erabiltzera bultzatzeko bide gisa. Hona hemen hauteskundeetako ustelkeria-estrategia batzuk, oso ezagunak:

Boz erosketaren politikarien aldetik. 20.000 dolarretik hasi eta merkatuak, garraiorako gasolina edo janari bat ordaindu arte ordain dezakete.

o Populazio ahulena manipulatzeko. Oinarritzko beharrak asetzen oinarritutako promesak, gero betetzen ez direnak edo segurtasun- eta duintasun-estandar eskasekin betetzen direnak (adibidez, egokiak ez diren edo eskriturarik ez duten lurretan eraikitako etxebizitzak). Soldadak kentzeko mehatxuak ere ematen dira, edo onuraren bat (beharrak izan ohi dira, eta ez pribilegioak).

Emakume enpresaburuen bidez eta lan etekinen truke botoak lortzea.

Alderdi politikoak ugariak dira, eta koiuntura soziopolitikoaren arabera sortzen dira; gutxi irausten dute, beste batzuk eraldatu egin dira eta beste batzuek azalerrak jarraitzen dute. Gaur egun indarrean daudenak hauek dira:

#### Eskumakoak:

- Alderdi Liberala
- Alderdi Kontserbatzailea
- Aldaketa erradikala
- Erabateko berrikuntzako mugimendu independentea (MIRA). Bere hastapenak erlijio protestantei lotuta daude.

- Batasun nazionalen alderdi soziala (U alderdia).
- Eskualde kolonbiarra gara.
- Herritarren aukera.
- Zentro demokratikoa.
- Zintzoen zerrenda.
- Bidezko Kolonbia askea.

#### Ezkerrekoak:

- Unión patriótica.
- Polo democrático alternativo (PDA).
- Aliantza berdea.
- Fuerza alternativa revolucionaria del común (FARC).

#### Gutxiengo etnikoak:

- Aliantza sozial independentea.
- Kolonbiako agintari indigenak.
- Mugimendu alternatibo indigena eta soziala.

Kolonbia. 50 urte baino gehiagoko barne gatazka batean bere aberastasunen aurkako atentatua egin duen herrialdea da. Bi itsaso dituen eta natur baliabideei dagokienez pribilegiatu bihurtzen duten klima barietate bat duen Hego Amerikako herrialde bakarra da.

2011n, Kolonbia petrolio-ontzi bihurtu zen, Estatu Batuetara egunero milioi bat upel aterata. Eskualdeko herrialderik desorekatuenetakoa da, eta barne gatazkak kontsumitzen du aurrekontu handiena.

Gaur egun, presidentetzarako azken hauteskunde ondoan, Ivan Duque presidente dela, Alvaro Uribe Velez boterera itzuliko da eta FARC-EP eta Juan Manuel Santos presidente ohiaren gobernuaren arteko bake prozesuaren aurkako borroka gogorra egingo du.

*Mugako herrialdeekin, Ekuador eta Peru kasu, tentsioak ditu talde armatuen maneiatu eta afektazioari dagokienez. Adibidez, paramilitarrak Ekuadorreko Esmeralda*

*kostalderaino iritsi direla ezagutzen da, eta bi herrialdeen arteko mugan konfrontazio armatuak aurkezten direla. Venezuelarekin harreman tirabiratsu berezia dago sistema ekonomiko, politiko eta sozialei dagokienez. Kolonbiak Venezuelari egotzi dio, bereziki Chavezen eta Maduroren gobernuei, FARC-EP sostengatzea.*

#### Tailerretako parte-hartzaileen hitzak

Venezuelako kolonbo mugako gatazka guztiz egungoa da, eta ondorio ekonomiko larriak ditu bi herrialdeentzat. 2010. urtea amaitzean, estatu horien arteko merkataritza zerora murriztu zen, Kolonbiak Venezuelara egindako esportazioetan (Garavito, Montes eta Esguerra 2013) urtean 7 mila milioi dolar inguruko balantzea egindoren.

Bestalde, Karibeko San Andres eta Providentzia artxipelagoan Nikaraguarekin izandako tentsio zahar bat areagotu egin zen Juan Manuel Santosen gobernuan. Nikaraguak nazioarteko auzi juridiko bat planteatu zuen Hagako Gortearen aurrean, Venezuelaren laguntzarekin, balizko eraso armatuak ere ikusiz. 2012an, Kolonbiak 75.000 km<sup>2</sup>-ko galera izan zuen San Andres artxipelagoan. Galera hau Nikaraguari egindako bigarren lagapena da (aurrekoa 1928an izan zen, Mosquitia Kostaren lagapena).

Italia, Alemania, Txina eta Japoniarekin, Kolonbiak merkataritza harremanak ditu inportazio gaietan eta merkataritza libreko itunetan (TLC).

Israel bezalako herrialdeekin, eta AEBekin duen harremanarekin bat eginez, Kolonbiak militarki babesten du. Israelek armei eta gerra-teknikei buruzko prestakuntza ematen du, eta Kolonbiak gizonak ematen dizkio Israelgo armadari.

*Denboraren poderioz eta herrialdetik irteteen etortzen zara gauza horien berri izatera.*

*Gaztetan, Sinaitik papiroekin itzultzen ziren soldaduak miresten zituen familia eta lagunei oparitzeko ... esaten zen Sinaira soldadurik ederrenak eta handienak eramaten zituztela, eta hori harrokeria zen ... Orain badakit Israelek ez diola Kolonbiako jendeari bisarik eskatzen Palestinaren aurkako gerran ematen zaion babesagatik, tristura baino.*

#### Tailerretako parte-hartzaileen hitzak

**AEBekiko harremana.** Kolonbia AEBen aliatu nagusia da Hego Amerikan arlo militar eta ekonomikoan; Ipar Amerikako boterearen hedapenerako puntu estrategikotzat jotzen da. Herrialdeek interes ekonomikoen eta borroka antikomunistan oinarritutako 'estatu quo' -aren zaintzapean harremana izan dute.

Kubak hartutako ideia komunistak hedatzeko aukeraren aurrean, AEBek proposatu zuten Kolonbia Nazioarteko Garapenerako Agentziaren onuradun nagusietako bat bihurtu zuen Aurrerapenerako Aliantza. Hortik ondoriozta daiteke Kubarekin izandako harreman politiko tirabiratsua, Kolonbiak eragin handia duena gerrillen sorreran.

Kolonbia Planak, narkotrafikoaren aurkako ustezko borrokarako asmatuak, herrialde iparramerikarraren eragin argi bat markatu du, ekarpen ekonomiko handi batekin bere irizpenen aurrean kolonbiarren mendekotasuna lortzen duena eta bere indar armatuak Kolonbiako lurraldean ezartzen dituena. Izan ere, Kolonbian 7 base iparramerikar daude ezarrita: Apiay (Metako departamendua), Malambo (Atlantikoko departamendua), Cartagena eta Palenquero (Bolivarreko departamendua), Tolemada (Cundinamarcako departamentua), Larandida (Caquetako departamentua) eta Bahia Malaga (Pazifikoa, Caucako haraneko departamendua).

Oinarri horiekin, Kolonbia giltzarri izango litzateke Caracasen aurkako eraso armatuaren oinarri logistiko gisa, Venezuelako Errepublika Bolivartarraren aurkako borrokan, uko egin baitio sistema neoliberal bat ezartzeari, Washingtonek eskualdearentzat eskatzen duen bezala. Berezitasun ekonomikoa. Kolonbia da BPGren bolumenaren arabera 40. ekonomia. 2016an 128.165 milioi euroko zor publikoa izan zuen, BPGaren %50,66ko zorrarekin. Biztanleko 2.629 euroko zorra du. Kolonbiako BPG per capita 5.552 eurokoa izan zen 2017an, eta, beraz, taulako 90. postuan dago. Horrela, bertako biztanleen bizi-maila oso baxua da per capita BPGren rankingeko gainerako 196 herrialdeekin alderatuta (Alldatanow, S.L 2018).

Azken urteotan Kolonbiako ekonomiak gorakada nabarmena izan du segurtasun juridikoko giroari, zergapizgarriari, kudeaketa makroekonomiko onari eta atzerriko kapitalen sarrera nabarmenari esker, eta horrek hazkunde-tasa altuak ekarri ditu, inflazio baxuarekin eta zorpetze publiko gutxirekin.

Nekazaritza- eta abeltzaintza-sektoreak, azken urteetan beherakada historikoa izan duen arren, parte-hartze handia izaten jarraitzen du herrialdeko produktu agregatuan, besteak beste, kotoia, kafea, azukre-kanabera, artoa, arzoa, kakaoa, banana, aita santua, oleaginosoak eta loreak bezalako produktuekin. Manufaktura-industria goraka doa, eta sektore horretan presentzia handia dute edariak, elikagaiek, ehunek eta produktu kimikoek. Zerbitzuen sektorea, eraikuntza, turismoa, etxebizitza, finantzak. Meatzaritza eta energia sektoreak behera egin zuen 2016an, petrolioaren prezioaren jaitsieraren ondorioz (Kanpo Arazoetako eta

Lankidetzako Ministerioaren 2017ko Informazio Diplomatikoko Bulegoa).

*XX. mendeko lehen hamarkadetan beste munstro bat iritsi zen: hazkunde ekonomikoa, elite oligarka eta burges modernoek lotua (alderdi liberal eta kontserbadoreen kupuletan daude). Ondorioz, 20. eta 30. hamarkadetan, desberdintasunak eta diskriminazioak eragindako biztanleria-sektoreen ondoezak elikatuta, langileen mugimenduak gora egin zuen eta gatazka sortu zuen aldaketa onartzen ez zutenekin.*

*Sistema neoliberalaren sarrerarekin enpresa txikiek porrot egin zuten edo desegin egin ziren. Iparraldeko herrialdeak bertako jendeak gidatu eta administratzen dituen hegoaldeko herrialdeetako enpresak erostera iritsi dira, baina kapitala atzerrikoa da. Kolonbiako gobernuak itunak egiten ditu iparraldeko enpresarekin, eta horrela manipulatu dituzte baita komunikabide guztiak ere. Adibide bat Espainiako Prisa Taldearena da; hemengo jabea hango bera izanik, informazioa manipulatu bultzatzen du. Horregatik irakurtzen dugu beti gauza bera, eta errealitatea alboratuta iristen da.*

**Tailerretako parte-hartzaileen hitzak.**

Cesar Gaviria Trujilloren (1990-1994) aldi presidentziala politika ekonomiko neoliberalak ezartzeko "tranpolina" da.

## **Giza eskubideen ezaugarriak.**

Kolonbia, 49.292.000 biztanlerekin, biztanleria- taularen 29. postuan dago, 196 herrialdez osatua, eta populazio- dentsitate moderatua du, 43 biztanle Km<sup>2</sup>-ko (Alldatanow, S.L 2018)

Giza Garapenaren Indizeak edo GGIak adierazten du Kolonbiako biztanleek bizi-kalitate handia dutela. 188 herrialdeetako 90. postuan dago, 0.747 indizearekin, eta giza garapen handia duten herrialdeen artean dago, PNUDEK 2018an argitaratutako azken txostenaren arabera. Hala ere, Latinoamerikako desberdintasun kontzentrazio handiena duen bigarren

herrialdea da; egunetik egunera aberatsak aberatsagoak dira, eta pobreak pobreagoak. Kolonbiako biztanleriaren% 28 baino gehiago pobrezia-lerroaren azpitik dago, elikagaien segurtasunik eza, lanerako sarbidea, elikagaiak eta ura modu duinean islatuta (PNUD 2018).

Kolonbiako sektore publikoaren ustelkeriaren pertzepzio-indizeari dagokionez, 37 puntukoa izan da; beraz, sektore publikoan ustelkeria handia dagoela uste dute bertako biztanleek.

1991n Kolonbiako Konstituzio Politiko berria sinatu zen, eta aldaketa handia egin zen erlijio-askatasunen eta askatasun politikoaren aitortzeari dagokionez, bai eta komunitate indigenen eta afrikar ondorengoen aitortzeari dagokionez ere. Hala ere, biztanleria indigena eta afrikar ondorengoa bereziki kaltebera da behartutako okupazioetarako eta bertako toki sakratuak kentzeko, baita bertako lurak ustiatzeko ere, baliabide naturaletan aberatsak diren eta mugetatik gertu dauden lurralde kolektiboetan bizi direlako, legez kanpoko laborantzarako eta drogak garraiatzeko aproposak direnak.

Giza eskubideak aldarrikatzen dituzten prozesuetan nabarmentzen da populazio indigena, bere antolaketa komunitarioa jatorrizko herri gisa aitortzeko borrokaren adibide bihurtzea lortu duena. Aldi berean, afrikar ondorengoek beren sustrai afrikarrak eta gutxiengo etniko gisa dituzten eskubideak berreskuratu nahi dituzte.

*Kolonbian ez dago berme sozial askorik: lanik egiten ez bada ez da jaten. Ez dago langabeziaren (langabeziaren) sorospenik, eta horren inguruan neurriak hartu direnean, ustelkeriak eta manipulu txarrek minak amaitu dituzte. Benetako bizi-kostuei inoiz erantzuten ez dien gutxieneko soldata dago.*

*Historikoki Estatu Batuetatik jasotzen dituen diru kopuru altuak sektore militarrean bideratu*

*izan dira, eta ez bertako biztanle gehienek gosea, miseria eta hezkuntzarako eta osasunerako sarbide zailerako konponbideetara.*

*Kolonbiako demokrazia deiturikoak ez ditu adierazpen askea eta boterean dauden gobernuen kontrako salaketak ahalbidetzen. Gaizki ikusia dago pertsonak beren eskubideak exijitzea, eta manifestazioak, maiz, eguneroko bizitzaren "normaltasunerako" oztopo gisa ikusten dira. Adibidez, lanera doazenei traba egiten die manifestatzen ari direnek bideetatik ibiltzen ez uzteak. Askotan dauden adierazpen eskasak komunikabideek manipulatu dituzte, eta gutxitan erantzuten diete gehiengoak duten edo adostuta dauden taldeen ideiei. Oposizioa kriminalizatu egiten da; desadostasunak gero, kriminala eta terrorista da. Argitaratzen dituen pertsonen jazarpenak zaizkie, eta gogor defendatzen dituzte giza eskubideak; kasu gehienetan, jazarpena justifikatzen da, legetik at dauden aktore armatuekin elkarlanean aritzearen akusazioarekin.*

*Hezkuntza oso garestia da; ikastea pribilegio bat da. Eta ikastea lortzen dutenek ez dute beti lortzen ikasi zuten horretan lan egitea, ez dagoelako lan-irteerarik eta ezin delako familia-ekonomia hobetu. Emakumeen kasuan, asko ikasten ari diren arren, ez dituzte atzeratzen lan-merkatutik erraz ateratzen dituzten amatasun-proiektuak, ez baitago bermerik haurdunaldiaren ondoren lanera itzuli ahal izateko.*

**Gaikako tailerretako parte-hartzaileen iruzkinak.**

Kolonbiak ekitate falta handienetakoa du lurraren banaketan: 2.600 jabe baino ez dira lurraren %70aren jabe.

3 milioi baino gehiago dira derrigorrean desplazatutako pertsonak, Sudanen ondoren munduko bigarren zifrarik altuena. 43.035.394 milioi biztanlerekin, Kolonbiak 3,2 milioi desplazatu ditu (desplazatutako familien ia % 50 emakumeak dira). Behartutako desplazamendua eta lurak kentzea, aktore armatuek ezarritako izuaren bidez, lurraldeak eskuratzeko estrategia dira, lurjabe, droga-trafikatzaile eta multinazionalen mesedetan, bereziki estraktibisten eta hidrokarburo-ekoizleen mesedetan.

**Gatazka armatuaren eraginak.** Barne gatazka armatu luze baten ondoren, ondorioak sortzen dira biztanleria osoan. Ondorio horiek ez dira soilik alderdi fisikorantz zuzentzen, baita emozioarantz eta harremanetarantz ere. Kalteak heterogeneoak eta askotarikoak dira, eta partikularrak dira lurraldearen, biztanleriaren, adinaren, generoaren, bizi-zikloaren eta gertaera biktimizatzaileen arabera, besteak beste. Gainera, Kolonbiako gatazka armatua ustelkeria- eta zigorgabetasun-giroan garatu da, eta biktimei eragotzi egin die egia, justizia eta erreparaziorako eskubideak bermatzeko prozesuak aurreratzea, eta ahultasun instituzional handi baten erdian, krisi humanitarioak betikotu baititu giza eskubideen urraketa sistematikotik. 2017rako, gerrak honako hau utzi zion herrialdeari, Biktimen Erregistro Bakarraren arabera (RUV)<sup>9</sup>:

- 10.587 biktima, lurrak indarrez kentzeagatik.
- Gutxienez 91.702 pertsona hil dira ekintza terroristen edo borroken ondorioz.
- 317.468 mehatxuren biktima.
- Aretoa 16.238 sexu-askatasunaren eta osotasunaren aurkako delituen biktimak.
- Horietatik 164.238 bortxazko desagertzearen biktimak dira.
- 6.937.205 biktima, lekualdatze behartuaren ondorioz.
- Aretoa 978.906 giza hilketaren biktimak.
- Emakume baten aurkako minen 11.062 biktima.

- Gutxienez 107.460 biktima ondasunen galeragatik.
- Emakume bahiketen 33.511 biktima.
- EAEn 8.022 biktima, haurrak eta nerabeak talde armatuekin lotzeagatik.
- 10.029 tortura biktima.

Biktimek segurtasun-bermeak eskatu eta espero dituzte, eta ez bakarrik indarkeria-gertakarien aurrean errepikatzea, baita Akordioan eta 2011ko 1448 Legean (Biktimen eta Lurrak Itzultzearen Legea) adierazitakoa betetzea ere. Hala ere, Legearen ezarpenak zailtasunak izan ditu, hala nola erakundeen desartikulazioa, biktimen beharrei erantzun egokirik ez ematea eta estaldurarik ez izatea.

Era berean, oraindik ez dago giza eskubideen urraketa larrien biktimei arreta psikosoziala eta osasun fisikoko arreta integrala bermatuko dien politika publikorik. Estatuak Gatazka Armatuaren Biktimei Arreta Psikosoziala eta Osasun Integrala emateko Programa (PAPSIVI) ezartzen ari den arren, 2011ko 1448 Legearen laguntza- eta birgaitze-neurrien barruan, ez ditu irizpide bereizgarriak txertatzen biktimei arreta emateari dagokionez, hala nola: doakotasuna, lehentasuna, espezialitatea eta osotasuna; eta ez ditu betetzen osasunerako eskubidearen funtsezko elementuak, hala nola eskuragarritasuna, onargarritasuna eta kalitatea.

Migrazioak. Atzerrirako migrazioak herrialde mugakideetara ematen dira bereziki. Migrazioak hainbat helbururen arabera egiten dira, hala bizi-

<sup>9</sup> Registro Único de Víctimas (RUV). Eskuragarri: <https://rni.unidadvictimas.gov.co/RUV>



proiektuetan nola ikasketetan, lanean edo bizi-baldintza hobekak bilatzeko.

*Kolonbiarrek bidaiatzeko ez dute batere erraza, Ekuadorrera joateko ere ezinbestekoa da aurrekari penalen ziurtagiria edukitzea; horregatik, Europara eta AEBetara joatea hain zaila denez, erronka eta amets handi bihurtzen dira.*

**Tailerretako parte-hartzaileen hitzak**

### **Emakumeen aurkako indarkeria.**

Kolonia izan zen emakumeak botoa emateko eskubidea izan zuen Hego Amerikako lehen herrialdeetako, baina ez du nazioko emakume presidenterik izan.

Herrialdeak emakumeenganako indarkeriaren aurkako legeak, programak, proiektuak ditu, eta giza eskubideen eta emakumeen eskubideen inguruan indarrean dauden nazioarteko itun guztiak berretsi ditu. Hala ere, emakumeen ordezkari politiko txikiak duen Hego Amerikako herrialdeetako bat da, herrialdeko emakumeen proportzioan bidezko parekotasunaren azpitik. Kolonbiako emakumeentzat mugatua da lan-merkatuan lan-bermeekin sartzea; haien soldatak gizonenak ez bezalakoak dira nabarmen; mehatxuen, sexu-abusuen, bortxaketen, haurdunaldi eta abortu behartuen, sexu-esklabotzaren, torturaren eta feminizidioen biktimak dira (NBE 2018); haien aurkako erasoak datuak gero eta handiagoak dira.

Auzitegi Medikuntzaren arabera, 2018an 94 feminizidio izan dira, Bogotan bakarrik. Kalkuluen arabera, 3 egunean behin emakume bat hiltzen da bikotekidearen edo bikotekide ohiaren esku. Horrez gain, justizia- eta osasun-sistemak oztopo handiak ditu emakumearen babesaren aurka egiteko (Lopez 2018).

Amnesty Internationalek adierazi duenez, Kolonbian emakume eta neskatok sexu-indarkeria orokorra eta sistematikoa jasaten dute, gatazka armatuaren alde guztien esku. Bere gorputza, komunitateetan izua eriteko, lurraldeen kontrola eta boterea erakusteko, familiak lekuz aldatzera behartzeko erabiltzen da, euren lurraldeez jabetzeko eta arerioen mendeku bezala. Emakumeak biktima gisa ere aukeratzen dira, errepresalia gisa, giza eskubideen defendatzaile gisa edo lider komunitario eta sozial gisa egiten duten lanagatik, edo kasuak salatzen dituztenean isilarazteko ahaleaginean. Kolonbiako gatazkan egindako sexu-indarkeriako krimenen egile oso gutxi agertu dira justiziaren aurrean.

Basta Ya (2013) txostenak adierazten du gerrak utzi dituen inpaktu psikosozialek modu berezian eta espezifikoan eragin dietela emakumei, gizonei, gazteei, haurrei. Emakumeen kasuan, honako hau aipatzen da: "Kolonbian, gatazka armatuaren esparruan, emakumeak krimen anitzen, ankerren eta sistematikoen biktima izan dira, eta, horrez gain, indarkeriak eragindako kalteei aurre egiten diete, bizirik iraun duten aldetik. Indarkeriak arrasto sakonak utzi ditu haien gorputzetan eta psikietan; egunerokotasuna eta sinesmenak nahasi ditu, eta haien bizi-proiektuak aldatu ditu familiak desegituratu eta beren etorkizuna proiektatzen zuten lekuetatik kanporatzean "(memoria Historikoaren zentro nazionala 2013).

Hona hemen herrialde honetako historian nabarmendu diren emakume batzuk:

**Maria Mende Guagua, Angelina Guyumus (La Gaitana).** Espainiar

inbasioaren aurkako erresistentzia indigena mantentzeko funtsezkoak izan ziren emakume jauntxoak. Amerikako herri indigenetan jauntxokeria terminoak autoritatea, liderra, aipatzen du, antzinako antolaketa moduen ondorioz.



**Antonia Santos (1782-1819).**

Gobernu kolonialaren aurkako nahigabe sozial eta ekonomikoa adierazi zuen santandereak. Giltzarria izan zen Komunen matxinada mugimenduaren proiektzioan. Antonia, Izuaren Erregimenaren aurka borrokatu zen armada abertzalea 1819ko kanpaina askatzailean babestuz.

**María Eugenia Rojas (1932).** Kapitaina, Gustavo Rojas Pinilla jeneralaren alaba. Errepublikako presidentetzarako hautagai izan zen lehen emakumea izan zen (Hego Amerika osoan posizio hori izan zuen lehen emakumea). Emakumeei botoa emateko eskubidea, lanbidean jarduteko askatasuna, gizarte-prestazioetarako eskubidea, edukitzarako eskubidea eta jabetza pribaturako eskubidea onartzen lagundu zuen.



**Policarpa Salavarrieta (1795-1817).**

'La Pola' bezala ezagutzen da. Iraultza independentistaren emakume adierazgarrienetako bat izan zen, armada abertzaleari laguntzeagatik eta laguntzeagatik. Krimen politikoagatik exekutatuak lehen emakumea izan zen. Espainiar okupazioan ere emakume asko hil zituzten, baina La Polaren kasuak bere ausardia eta kemena ekarri

du; bere heriotzak poeta, idazle eta antzerkigileei inspiratu zien bere historia hilezkortzeko.



**Débora Arango (1907-2005).**

Margolari espresionista eta akuarelista kolonbiarra. Bere lanetan kritika sozial eta politikoa jorratu zuen, emakume biluziak margotzen lehen margolari kolonbiarra izateaz gain.

**Aida Quilcué (1986).** Kolonbiako mugimendu indigenaren buru Cauca departamenduan. Caucako Eskualde Kontseilu Indigena (cric) alderdiko kontseilari nagusi izan zen lehen emakumea izan zen.

**Angela Becerra Acevedo (1957).** Idazle eleberrigile eta poeta, 2009ko Planeta-Casa de América saria, 2005eko Azorin saria eta Chicagoko lau Latin Literary Award irabazi zituen. Bartzelonan bizi da, eta DNA doako egunkariaren zutabegilea da.

**Laura Restrepo Casabianca (1950).** Filosofoa, kazetaria eta idazlea. 1983an gobernuaren eta M-19 gerrillaren arteko bake negoziazio batzordeko partaide izan zen. "Historia de un encusamiento" erreportajeak heriotza-mehatxuak eragin zizkion, eta, ondorioz, erbestean bizi behar izan zuen bost urtez, Mexiko eta Madril artean. Alfaguara Saria eta Grinzane Cavou saria irabazi zituen.

**Alba Lucia Angel Marulanda (1939).** Antzerki, saiakera eta poesiako idazlea da. Bere obra askok emakumearen eskubideak eta bere historia bezalako gaiak jorratzen dituzte.

**Consuelo Lago (1930).** Margolari eta karikaturista, 'La Negra Nieves'

komikiaren sortzailea, kritikatik eta adimenetik gaurkotasun nazionalari heltzen diona, emakumezkoen umore ukituarekin. Emakume beltza emakume zuri eta burgesaren logikatik erakusten duen ideiatik abiatzen da kritika.



**Leonor izeneko Mina (1934).** 'La Negra Grande de COLOMBIA' bezala ezaguna,

abeslari, akrobatista, folklorista eta Ganberako ordezkari ohia da.

**Sonia Bazanta Vides (1948).** Totó La Momposina bezala ezagutzen da. Afrikako elementuak eta indigenak uztartzen ditu bere musikak. Karibeko eta Kolonbiako Pazifikoko gailur eta musikaren adierazgarri nagusitzat jotzen da nazioartean.



**Gloria Cuartas (1960).**

Politikaria, gizarte langilea eta giza eskubideen

defendatzailea. Apartadó udalerriko alkatea eta Errepublikako senataria izan zen. Erakusle handia izan da paramilitarren aurkako salaketan Uraba antioqueñoan. Leonor izeneko Mina (1934). 'La Negra Grande de COLOMBIA' bezala ezaguna, abeslari, akrobatista, folklorista eta Ganberako ordezkari ohia da.

Sonia Bazanta Vides (1948). Totó "La Momposina" bezala ezagutzen da. Afrikako elementuak eta indigenak uztartzen ditu bere musikak. Karibeko eta Kolonbiako Pazifikoko gailur eta musikaren adierazgarri nagusitzat jotzen da nazioartean.

Gloria Cuartas (1960). Politikaria, gizarte langilea eta giza eskubideen defendatzailea. Apartadó udalerriko alkatea eta Errepublikako senataria izan zen. Erakusle handia izan da paramilitarren aurkako salaketan Uraba antioqueñoan.

### **LGBTI kolektiboaren aurkako indarkeria.**

*Kolonbian, teoriar, pertsona homosexualek bermeak dituzte. Teorian, Armadan egon daitezke, baina isekak eta ikusgarritasun barregarria larruazalean daude; emakume lesbianen kasuan okerragoa izan ohi da... 2016an, Konstituzio Auzitegiak berdintasunezko ezkontza onartu zuen, baina notarioek ezin dute ezkontza gisa katalogatu, eliza haserretzen delako; batasunaz hitz egin behar dute ... hau da, erlijio-moraltasunaren eragina, kristau katolikoarena bereziki, nagusi da gizarte-imaginarioetan eta heteronormatibitatek ateratzen diren pertsonen ematen zaien tratu sozialean.*

### **Tailerretako parte-hartzaileen hitzak.**

Kolonbia Diversaren arabera, Kolonbian 109 lagun gay, lesbiana, bisexual eta trans (LGBT) hil zituzten; kasuetako 41 LGTB kolektiboaren aurkako aurreiritziek eragin zituzten. Herrialdeko hainbat eskualdetan talde armatuak egoteak LGBT populazioa arriskuan jartzen jarraitzen du, horietako askok estereotipo negatiboak errepikatzen dituztelako eta populazio horri eraso ere egiten diotelako. Gainera, COLOMBIA DIVERSA-ren txostenak dio LGBT pertsonen bazterketa sozioekonomikoa konpondu gabeko arazoa dela oraindik ere, indarkeriarekiko eta heriotzarekiko zaurgarriago bihurtzen dituen; pertsona horiek oraindik ere kanporatzen dituzte beren familia, ikastetxe eta komunitateetatik. Beharrezkoa da irabazitako eskubideak zaintzea eta praktikan

eraginkor bihurtzea. Agerikoa da arau-aurrerapenek berez ez dutela egoera asko hobetu, eta LGBT pertsonen eskubideek axola ez dutela planteatzen duten diskurtsoen atzerakadak eta sustapenak jarraitzen dute (Cortés Mora, et al. 2018).

# Paraguay





(...) "Érase una vez un país llamado Paraguay, ubicado en el corazón de América del Sur; su nombre en guaraní significa "agua que va al mar".

Tailerretako parte-hartzaile baten hitzak

## Brezitasun historikoa.

Populazio indigena, aitzurreko nekazaritza ibiltaria egiten zuten guaranierazko tribuek, Paraná eta Paraguaiko haranetan artoaren eta mandiokaren hazkuntzan aritzen zirenak, eta Chacoko tribu nomadek (guaycurúes, payaguaes, etab.) osatzen zuten. Espainiak eskualdean izandako konkista 'Sierra de la Plata' mitikoaren bilaketarekin hasi zen, metal preziatuetan aberatsa eta ustez Peruri zegokiona. Haientzat lehen aberastasuna eskulan indigena izan zen, Paraguaik ez baitzuen ez urrezko ez bestelako metal preziatuko aztarnategirik.

Hiru une izan ziren Paraguaiko historia markatu zutenak:

- 1811ko independentzia. 1811ko maiatzaren 15ean Paraguaiko independentzia, Rio de la Platako erregeordetzatik, Espainiako koroatik emantzipatzeko prozesua amaitu zen.

*Kondearen agindua "emakumearen sabelaren fetua ere" hiltzea zen. Historia triste honek, Paraguaiko populazioarekin ez ezik, 1811tik aske eta independente izatea erabaki zuen herri baten garapen endogenoa eten zuen.*

Tailerretako parte-hartzaileen hitzak

- Aliantza hirukoitzaren Gerra edo Gerra Handia, Acosta

Ñuko ume martireek borrokatu zuten herrialdeko gerrarik handiena izan zen.

*Paraguai analfabetismoa ia existitzen ez zen herrialdea zen, eta ekonomikoki herrialde eredugarria zen. Baina errealitate hau Aliantza hirukoitza gerrarekin eten zen, ondoko hiru herrialdeetako gobernuak, Argentina, Brasil eta Uruguai, elkartu zinetenean, Ingalaterrako inperioari obedituz, Paraguaire gerra deklaratzeko.*

*Bost urteko gerraren ondoren, Paraguaiko armada soldadurik gabe geratu zen, eta 1869ko abuztuaren 16an, Acosta Ñuko landetan, Brasilgo zalditeria hogeita mila soldadurekin barneratu zen, Paraguaiko biztanleak behin betiko likidatzeko. Egun horretan, goizaldean, gutxi gorabehera lau mila haur atera ziren gudu zelaira, etsaien tropari aurre egiteko. 10 eta 16 urte bitarteko haurrak ziren, ausardia eta ausardia zutenak, eta ez zuten amore eman armak hartzeko ezbeharraren aurrean. Etsiak engainatzeko, bizar postizak jarri zituzten, helduak zirela sinestarazteko, eta egur landuak hartu zituzten, armatuta zeudela emateko. Horri erantzunez, d'Eu kondeak sastrakari su ematea agindu zuen, 10 urtetik beherako haurrak euren amekin batera erreta. Paraguai suntsituta geratu zen, eta gizon guztiak galdu zituen; orduetik, Paraguaiko jendeari "irabazi edo hil" leloa egozten zaio.*

Tailerretako parte-hartzaileen hitzak

- Chacoko gerra: muga nazionalen inguruko gatazka izan zen Boliviarekin. Bi herrialdeek Chacoko eskualdearen subiranotasuna aldarrikatzen zuten. Lurralde horretako lehortasuna eta populazio urria zirela eta, garai kolonialetik ez ziren haren mugak zehaztu mendekotasun ekonomiko eta administratiboari dagokionez. Boliviak Ozeano Barerako irteera galdu ondoren, Ozeano Bareko Gerraren ondorioz (1879), eskualde horrek balio estrategikoa

eskuratu zuen herrialde horrentzat. Chaco Borealaren okupazioa beharrezkoa zen Paraguai ibaira irteteko eta bide horretatik Ozeano Atlantikorako sarbidea izateko. Azkenean, bi aldeen adostasuna lortu zuten, 1935eko ekainaren 12an Bake Protokoloa sinatuz. Paraguai Chaco Borealaren 3/4ak atxiki zituen eta Boliviak Paraguai ibaiaren ertzean zegoen gunea bat jaso zuen, gaur egun Puerto Busch dagoen tokia.

- Diktadura. 1954an, kolpe militar baten bidez, Alfredo Stroessner jenerala gobernuan sartu zen, herrialdeko bizitza politikoa 35 urtez kontzentratu zuena, beldurra eta zapalkuntza erabiliz, bere erregimenaren aurka zeudenen aurrean milaka desagertuak bortitx eragin zituen.

## **Berezitasun kulturala.**

Paraguai bi hizkuntza ofizial ditu, guarania eta gaztelania edo gaztelania. Chaco Handia bezalako lekuetan alemanez, italieraz, japonieraz eta portugesez hitz egiten da. Beste hizkuntza indigena batzuk ere badaude, guaranieraz gain: ñandeva, mbyá, maskoy, nivaclé, sanapaná eta paí tavyterá.

Gutxi gorabehera 6.916.091 biztanle ditu, eta banaketa ia berdina da gizonen eta emakumeen artean. Erlijio katolikoa da nagusi, eta, horregatik, elizek leku emblematicoenak irudikatzen dituzten herrialdea da. Erlijio-sinesmenak oso presente daude pentsamendu sozialean eta moralean.

*"Populazio indigena oso gutxi da, plazetan daude, Chacoko zatian daude, iparraldean, Boliviarako bidean. Beren janzkera espezifikoa dute. 19 herri indigena inguru daude baina Paraguain ikusezina den populazioa da, ez dira sentiarazten eta jendea gutxi interesatzen zaio. Turismotik bizi dira.*

*Paraguai jendea gehien harrotzen duena da, pobrezia gorabehera, oso jende pobreak bizi poza mantentzen duela eta zailtasunen aurrean irribarrea gordetzen duela. Oro har, bere jendea "lasaia, pasiboa" eta solidarioa da. Atzerriko iristen diren pertsonen nagusitzat jotzen zaie, botere idealizatua emanaz".*

**Tailerretako parte-hartzaileen hitzak**

**Egitura soziala.** Hego Amerika osoan bezala, gizarte-klaseek biztanlerian desberdintasunak errotzen dituzte.

*Behe klasea da populazioaren gehiengoa. Oso etxe xumeetan bizi da, eta herritar kopuru handi bat kalean bizi da. Erabilitako arroparekin janzten duzu, eta, normalean, beste herrialde batzuetatik iristen da, bereziki Estatu Batuetatik. Euren kezkarik handiena euren sostengurako lana izatea da; ezin dute bidaiatu, ezta turismoa egin ere.*

*Bertako biztanleak 'txipak' saltzen, kaleko salmentetan eta kotoi bilketan aritzen dira. Auzoetan biltzeko ohitura dago, bizilagunekin boleibolean jokatzera.*

*Ita ez da existitzen klase ertaina. Mota horretako pertsona gutxi erosten dute markako arropa, baina oso ohikoa da arropa "faltsutua". Goi klasearekin harremanak izan ditzake, baina ikasketen eta dituen "entxufeen" arabera da.*

*Klase ertainak, oro har, lanagatik edo ikasketengatik migratzen du, baina ez da ohikoena.*

*Goiko klasea zirkulu sozial itxietan erlazionatzen da; elkarren artean bakarrik erlazionatzen dira. Markako arroparekin janzten duzu, Europako eta Ipar Amerikako modaren eragina duena eta dolarretan saltzen dena. Normalean, unibertsitateko karrerak egiten dituen jendea izaten da. Tenisa bezalako kirolak egiten ditu, eta klase baxuko pertsonak kontratatzen ditu etxeak garbitzeko eta mantentzeko. Migratzen dutenean ikasketengatik edota justiziatik ihes egiteko egiten dute (politikari bati zerbait leporatzen zaionean atzerri joaten da, eta gero ezer gertatu ez balitz bezala itzultzen da.)*

### Tailerretako parte-hartzaileen hitzak

**Identitate-faktoreak.** Paraguaian arropa tipikoa ez da ohikoa, eta kultur jardueretan bakarrik erabiltzen da dantzetan. Paraguaiko dantza tipikoa klase sozial guztiek dantzaten dute. Aldagelak ez dira garestiak, eta jendeak berak eginak dira. Oro har, ez dira jantzi tipikoak erabiltzen.



Paraguaiko ehungintza

Paraguaiko gastronomiaren oinarriak sustrai indigenak dituzten bi elikagaitan zentratzen dira bereziki: mandioka edo yuka (tuberkulua), eta artoa, zeinetatik barietate ezberdinak ezagutzen diren. Artoa hainbat tratamenduren pean jartzen da, chipá guasú-n erabiltzen den talklo samurretik hasi eta hainbat plateretan erabiltzen den arto-irineraino, hala nola zopa paraguaiarra, ezagutzen den zopa solido bakarra, edo bori-boria, gaztarekin arto bolatxoak botatzen diren salda lodia.

*Entsalada asko jaten da, frutak, artoa, yuka (esportatzeko produktua da) eta platano aniztasuna... Kafea goizetan hartzen da; beheko klasearen ordezkari egosia hartzen du, matearen berdina. Ohikoa da familian biltzea 'barbakoa' egitera. Korotoa (frijol) gorria, beltza eta zuria da. Oro har, garagardoa eta pattarra edaten da.*

### Tailerretako parte-hartzaileen hitzak

Paraguaiko janari tipikoen artean, antzinako plater batzuk daude, hala nola mbeyua, mandioka-almidoizko tortilla, gaztarekin ondua; eta lapikoa, jatorri espainiarrekoa.

Asko kontsumitzen da matea, infusio gisa eta erritu gisa. Bere ahalmen estimulatzaileak makila santuzko ontzi batetik edaten dira. Matearen aldaerak hauek dira: mate egosia, katilu batean hartzen dena eta esnearekin nahas daitekeena, eta terea, hotza hartzen dena, eta edari freskagarria dena paraguaitar uda luze eta beroetarako.

Paraguaik egoera pribilegiatua du: 5.000 sendabelar espezie ezberdin baino gehiago ditu, eta horietatik 1.000 inguru laborategian aztertu zituzten.

*Populazio orokorrak oinarrizko ezagutzak ditu belaunaldiz belaunaldi transmititzen diren belar sendagarrien propietate sendagarriari buruz.*

### Tailerretako parte-hartzaileen hitzak

## **Ingurugiro eta klima aldaketaeren ezaugarriak.**

**Ezaugarri biogeografikoak.** Boliviarekin batera, itsasorako irteerarik ez duten Hego Amerikako herrialde bakarrak dira. Erliebe uniformea duen herrialdea da, eta bere azaleraren bi herenak lautadak dira eta altuera ez da 850 metrotik gorakoa. Paraguai-Parana ibaiaren arro hidrikoaren erdian dago, eta populazioaren zati handi bat nekazaritzatik bizi da bertan.

**Baliabide naturalak eta ekosistema estrategikoak.** Bere baliabide natural nagusiak ibaiak, egurra, eta burdina, urrea, magnesioa eta kareharria bezalako mineralak dira. Bere ingurumen-arazo nagusiak deforestazioa, hezeguneen galera eta hondakinak ezabatzeko metodo desegokiek eragindako uraren kutsadura dira.

Parana ibaiaren arroko baso atlantikoa edo baso paranaensea planetako biodibertsitate handiko 25 eskualdeetako bat da. Hala ere, munduko ekosistema mehatxatuenetako bat ere bada, jatorrizko hedaduraren % 7 baino ez baitu kontserbatzen (CBD, 2003).

Paraguai ibaiaren ertzean zehar hezegune subtropikalak garatzen dira, Ypoá lakua bezalako ur gorputz handiek ezaugarritzen dituztenak. Halaber, El Pantanal lautada alubiala dago, Brasilgo mendebaldereneko zatia eta Bolivia eta Paraguai inguruko zatiak hartzen dituena. Munduko hezegunerik handiena da, Mato Grosso eskualdean kokatua, Brasil hegoaldean, eta bere muturretan Paraguai eta Boliviaino iritsiz.

Beste ekosistema estrategiko bat Gran Chaco Suramericano da, alubioi-lautada eta bi ekosistema handiren arteko trantsizio-eremua; Amazoniako oihana eta Andina eskualdea. Hego Amerikako lur gaineko bigarren ekosistema da, Amazoniaren ondoren, eta lau herrialdeetako lurraldeak hartzen ditu: Argentina (% 62.19), Paraguai (% 25.43), Bolivia (% 11.61) eta Brasil (% 0.77). Lautada zabala da, hezea, zingira eta aintzira ugarikoa, eta gatzagak ditu, fauna eta flora mota askotako habitatak, dibertsitate biologiko handiko eskualdeetat hartzen direnak.



Paraná eta Iguazu errekek.  
Iturria: @sergiodobrusin

Paraguaiako meatzaritza sektorea BPGri ekarpen txikiena egiten diotenetako bat da, % 0,1 baino ez. Paraguaiako baliabide mineralen artean burdina, buztin-altzairua, dolomita, igeltsua, kaolina, kareharria, magnesioa, marmola, harri erdionberak eta petrolioaren eratorriak daude. Halaber, bauxita, diamante, burdina, gas natural, niobio, petrolio, lur arraro, titanio eta uranio biltegien miaketak egin dira (Gurmendi, 2012).

**Ingurumen-arazoak eta klima-aldaketa.** Oro har, herrialdeko emisio handien % 73,5 nekazaritza-sektoreari dagokio, batez ere landa-hondakinak erretzeagatik. Haragia ekoizteko behi-hazkuntza abeltzaintzako jarduera nagusia da, 9.8 milioi buru baititu.



Deforestazio prozesua 40 urteko aldi batean gertatu da (1945-1985), non 4.916.452 hektarea kendu ziren, hau da, urtero 123 mila hektarea inguru. 1985 eta 1991 arteko aldiari jarraituz, non 2 milioi hektarea inguruko deforestazioa gertatu zen. Baso-soiltze horren ondorioz, baso-estalduraren galera% 27,6koa izan zen 1990etik 2015era bitartean. Hala eta guztiz ere, Paraguaiako eremu osoaren% 38,6 5 metrotik gorako zuhaitzez estalita dago, eta ehuneko 10etik gorako doselazko estalkia du (PNUD 2018). Basoen galera horrek are ahulago egiten du euriteen fenomenoak, ekosistema horrek funtsezko zeregina baitu klimaren erregulazioan.

Klima aldaketaren ondorioak agerian geratu dira Paraguain tenperatura altuetan, 40 gradutik gorakoak eta heriotza eragin dutenak. Era berean, uholdeak eta lehorte iraunkorrak eragiten dituzten euri-prezipitazio neurrigabeak, normalean baino gehiago irauten dutenak, batez ere Paraguaiako Chacon.

Temperatura altuen ondorioz, Chacoko ur geza eta itsasgorak lurrundu egiten dira. Horri gazitzearen aurrerapena gehitu behar zaio. Ibaiek beren emaria galtzen dute, eta zaildu egiten da nabigazioa.

Chacoaren deforestazioak basamortutzea eta gazitzea eragiten du. Pilcomayo ibaia goi arroko meatzaritzako metal astunak kaltetua dago. Paraguai ibaiari eragiten dio arrantzaren gehiegizko ustiapenak eta uraren zapalketak. Herrialdearen ekialdeko eskualdeak baso atlantikoko zortzi milioi hektareako basoen% 80 galdu ditu.

Chaco paraguaiarrak, ekialdeko eskualdeaz bestelakoa, ekosistema

hauskorra du, ur eskasia eta bioaniztasun handia ditu, abeltzaintzarako oso egokia ez dena eta nekazaritzarako are gutxiago.

Duela hamarkada batetik, gutxi gorabehera, euriteen intentsitatea handitzen ari da. Aurreko erregistroarekin alderatzean, 24 ordutan 100 milimetro baino gehiago uzten duten eurite gertaera horiek etengabeago eta denbora laburragoan errepikatzen dira. El Niño fenomenoari lotutako eurite horiek uholde handiak eragin zituzten Paraná eta Paraguai ibaietan, uholdeak eragin zituzten eta Yacyretá eta Itaipúko presek bikoiztu egin zuten batez besteko emaria 2015ean.



Paraguaiako uholdeak. Iturria: (Diario La información 2016)

**Berezitasun geopolitikoa.** Paraguai estatu unitario gisa zehazten da, autonomia politikoa eta prestakuntza dituzten 17 departamentu, barruti edo udalerritan hedapena. Asunción, bere hiriburua, Distrito Capital da.

*"Herrialde horretan bizi ziren pertsona guztiak engainatzea lortzen zuten gizon batzuk gobernatzeko zituzten; beti lortzen zuten nahi zutena jendearen inozakeriaz baliatuz. Legea ez zen berdina biztanle guztientzat. Gauza asko agintzen zituzten, baina inoiz ez zituzten betetzen. Hainbeste promesa bete gabe eta hainbeste amets hautsita egon arren, herrialde horretan bizi zen jendeak ez zion inoiz amets egiteari utzi, ezta ilusioak edukitzeari ere, eta oraindik bizi dituzten egoera txarrak*



*gorabehera, nahi dutenaren alde borrokan jarraitzen dute, eta ez dute garai zoriontsuak itzuliko diren itzaropena galtzen".*

#### **Tailerretako parte-hartzaileen hitzak**

Hauteskundeak demokratikoak dira, ez nahitaezkoak, 5 urteko aldietarako; berriz hautatzeko aukera dute, aldi baterako mugarik gabe. Uste denez, ustelkeria da nagusi hauteskundeetan, eta hautagaiak herritarren beharraz eta inozotasunaz baliatzen dira, aldaketarako promesa faltsuekin engainatzen baitituzte.

#### Alderdi politikoak:

- Alderdi gorria. Joera kontserbadore eta nazionalistakoa. 1947 eta 1963 artean legezko alderdi bakarra izan zen, eta, beraz, hauteskunde prozesuetan hautagaiak aurkez zitzakeen alderdi bakarra. 1947tik 2008ra, hauteskunde orokorretako alderdi garailea izan zen.
- Alderdi liberal erradikal autentikoa (PLRA). Klandestinitatean sortua Colorado Alderdiaren oposizio gisa. Gaur egun, Aldaketarako Aliantza Patriotikoko agintekide den alderdia da.
- Gasuko frontea.
- Aberri maitearen alderdia.
- Espainiako Alderdi Demokratiko aurrerakoia.
- Herritar etikoen nazio-batasuna.
- Hagamos alderdia

- Mugimendu gurutzatu nazionala.

*Paraguaik hurbileko harremana du Brasilekin, energia elektrikoaren esportazioagatik, eta Argentinarekin ehungintzaren esportazioagatik. Mexikorekin, Ingalaterrarekin eta Kubarekin hitzarmenak daude prestakuntza gaietan. AEBekin oso harreman ona dago maila politikoan, AEBko negozio asko teknologian aritzen dira, baina paraguaiko biztanleentzat ez dira oso eskuragarriak.*

*Kolonbiarekin itun bat dago, Kolonbiako biztanleek Paraguaiko herritartasuna izatea ahalbidetzen duena, eta alderantziz.*

#### **Tailerretako parte-hartzaileen hitzak**

Paraná eta Iguazu ibaiek mugatzen duten Brasil eta Argentinako muga hirukoitzean duen kokapenagatik, Paraguai 'Hego Amerikako bisagratzat' hartzen da. Muga horrek eskualdeko bi herrialde ekonomiko garrantzitsuenekin lotzen du. "Paraguai, muga horretan, kate-maila porotsu moduko bat da, inguruan zehar-zehar igarotzeko aukerak biderkatzen dituena eta, oro har, loturak biderkatzeko egokia dena ..." (Ceceña, a; Motto, c, 2005).<sup>10</sup>

Bere ibai nagusiaren emaria, Paraná, Amazoniako oihanetik jaisten dena, "Paraguai, Brasil eta Argentinaren arteko 1979ko hirutariko akordio batek konprometitzen du ([www.itaipu.gov.py](http://www.itaipu.gov.py)). Ibai honek Itapú urtegia elikatzen du, munduko urtegi handiena eta Yacyretáko urtegia, Paraguaiko megaproiektu paraguayar-argentinarra era honetan, Paraguai, geografikoki garrantzi estrategikoko posizioan dago Argentinarekiko, fluxu akuiferoaren norabideagatik eta Brasilekiko, Itaipú etxeko elektrizitate hornikuntzan duen garrantziagatik (Ceceña, a; Motto, c, 2005).

<sup>10</sup> Idem

Bestalde, Pentagonoaren Mapan delineatutako munduko "arlo kritikoaren" (the gap) muturretako batean dago Paraguai (Barnett, 2003; Ceceña, 2004). "Geografikoki, Kolonbiatik jaisten den mihise bat irudikatzen du, muga hirukoitzean sartzeko, AEB Brasil eta Argentinan sartzearen lantza-punta markatuz" (Ceceña, a; Motto, c, 2005). Paraguain eta Argentinako Paraná aldean, terrorismoaren<sup>11</sup> aurka sinatutako akordioei erantzuten dieten militar estatubatuarren presentzia dago, "Hiru Mugako herrialdeen eta Ipar Amerikako herrialdearen artean". Paraguaik, Boliviak bezala, ez du itsasorako sarbiderik, eta lehen mailako jardueretatik eta Brasil eta Argentinako bizilagunen babesetik bizi den 'Estatu tapoitzat' ere hartzen da.

Paraguai Unitas armadarena da, Panaman 1959an egindako Lehen Itsas Konferentzian sortua eta Argentina, Brasil, Txile, Kolonbia, Ekuador, Uruguai, Peru eta Venezuelaren partaidetzarekin, Elkarren Laguntzarako Amerikarteko Itunaren (TIAR) esparruan egiten dena. Denborarekin beste herrialde batzuk sartu dira, Paraguai kasu, eta beste batzuk erretiratu egin dira, Uruguai kasu. Unitas ariketak urtero egiten ditu AEBetako armadak Latinoamerikako armadekin, trebatzeko, trebatzeko, lankidetzan aritzeko eta eskualdeko armaden artean konfiantzazko loturak ezartzeko.

---

<sup>11</sup> Argentinak, Brasilek eta Paraguaik 2003ko abuztuaren 15ean Asuncioneke Adierazpena sinatu zuten, Kolonbiari terrorismoaren eta legez kanpoko droga-trafikoaren aurkako borrokan laguntzeko konpromisoa hartzen duena. Gainera, Argentinak eta Brasilek terrorismoaren aurkako hamabi konbentzio eta protokolo sinatu zituzten kontinentean

Paraguai Unitas ariketetan sartu zenetik, Estatu Batuetako uhartetasun estrategikoaren, segurtasun hemisferikoko indar baten eraketa eraginkorraren eta Hego Konoko eremu fisiko eta soziopolitikoaren errekonozimenduan lan egiteko aukera ematen duten ariketak eta entrenamenduak egiteko egoitza pribilegiatuetako bat izan da. Paraguain egiten diren operatibo gehienak "izaera humanitarioa eta medikoa" dutenak dira, eta, horren ondorioz, herritarrek, oro har, ez dituzte AEBen interes ekonomikoak eta militarrek dimentsionatzen (Ceceña, a; Motto, c, 2005).

## ***Ezaugarri ekonomikoak.***

Paraguai da BPGren bolumenaren ehuneko ehun duen ekonomia. 2016an 6.166 milioi euroko zor publikoa izan zuen, BPGaren % 24,88ko zorrarekin. Biztanleko 917 euroko zorra du.

Paraguaiko nekazaritza garrantzi ekonomiko handienetakoa duen jardueretako bat da, BPGari% 14an laguntzen baitio. Nekazal eremuek herrialdeko eremuaren% 53,8 hartzen dute eta produktu nagusiak mandioka, soja, azukre kanabera, garia, mania eta kotoia dira.

Itaipú Binacional "Paraguai eta Brasil arteko enpresa bat da, Paraná ibaiaren gaineko mugan; herrialde horien arteko

(Argentina 10en parte da, eta Brasil 9ren parte) eta "Paraguaik terrorismoaren aurkako munduko koalizioarekin elkarlanean jardun du nazioarteko hainbat itun eta konbentzio berretsiz, Nazio Batuen Erakundean eta AEEen terrorismoaren aurkako borrokari emandako babes irmoaz gain" (US-State, 2004).

harremana ere badago elikagaien, ehunen, kotoiaren eta sojaren inportazioari eta esportazioari dagokienez.

Argentinarekin, Brasilekin eta Uruguaiarekin Hegoaldeko Merkatu Komuna (MERCOSUR) eratu zuen, ekonomia nazionalak nazioarteko merkatuari aukera komertzialak eta inbertsiorako aukerak emateko.

## **Giza eskubideen ezaugarriak.**

Giza Garapenaren Indizeari edo GGIari dagokionez, Paraguaiko bizi-mailak adierazten du bertako biztanleek bizi-kalitate ona dutela. 188 herrialdetako 110. postuan dago, 0.702ko indizearekin; azken txosten horretan, batez besteko GGIa duen taldetik GGI altua duen taldera igo da. Dimensio anitzeko pobrezia indizearen arabera, biztanleriaren% 28,90 pobrezia-atalasearen azpitik bizi da, hau da, 1,90 dolar egunean (PNUD 2018).

188 herrialdetako 110. postuan dago eta 0,579ko indizearekin, PNUDek 2017an argitaratutako azken txostenaren arabera, giza garapen ertaina duten herrialdeen artean dago.

Paraguaiko sektore publikoaren ustelkeriaren pertzepzio-indizeari dagokionez, 29 puntukoa izan da; beraz, paraguaiarren ustelkeria-pertzepzioa oso handia da beren herrialdean.

*Ustelkeria eta mobilizazio sozialik edota aldarrikapen manifestaziorik ez egotea indarrean dagoen errealitatea dira Paraguain. Osasuna oso garestia da. Klase altuak osasun pribatuko klinika izan dezake, baina gainerako biztanleek ez.*

*Haurrak 6 edo 7 urterekin hasten dira lanean, eta ez dute ikasten. Azterketa oso garestia da, eta haur askok ez dute eskolatzeko aukerarik, oso-oso pobreak direlako; kaleetatik ibiltzen*

*dira udan beroaren ondorioz hilzorian, eta neguan izoztu egiten dira. Hezkuntza ez da eskuragarria; Espainian erbesteratutako Arturo Rabasto idazlea izan zen idaztera ausartu zen lehena. Irakurtzen zuena espetxeratu egiten zuten. Liburuak oso garestiak eta lortzeko zailak dira.*

*Pena ematen du, halaber, herrialdea zeharkatzen ari den segurtasunik ezaren ondorioz kaleetan aske ibili ezin izateak.*

**Tailerretako parte-hartzaileen hitzak**

**Migrazioak.** Brasil izan da migrazio helmuga nagusia, Espainiaren ondoren. Immigrazioa gehienbat emakumezkoa da, eta Ipar Amerika eta Europa aldera egiten da.

*“Argentinarako emigrazio bat egon zen, baina orain Argentina igarotzen ari den egoera ekonomikoagatik alderantziz gertatzen da, nahiz eta immigratio kualifikatua izan, paraguaitarrek prestatuagotzat jotzeaz gain, herrialdeko eskulan kualifikatuari kalte egiten diona, azken hori sartzea zailduz.”*

**Comentario de participante en talleres temáticos**

**Emakumeen aurkako indarkeria.** Paraguaik tratatu txarrak jasaten dituzten emakumeentzako elkarrekin dituzten, baina asistentzia falta handia dago, neurri handi batean tratatu txarrak ematen dituen pertsonarekiko beldurragatik, eta horrek familia mailan nahiz agintariei begira isilik egotea dakar.

*Emakumeak gizartean duen ordezkaritza-boterea dena arbitrarioa eta interes orokorren arabera den heinean. Boterean emakumeak egon arren, gizonek erraz maneiatzen dituzten peoi soilak dira. Oraindik ere, emakumea dekorazio-objektu posible gisa ikusten da, eta ez ezagutza-iturri autentiko eta kualitatibo gisa.*

**Tailerretako parte-hartzaileen hitzak**

NBE Emakumeak erakundearentzat Paraguain emakumeak lan-mundura sartzeko baldintzak desberdinak dira: jarduera ekonomikoaren tasak, edo lan-merkatuarekiko lotura efektiboa edo

potentziala, nabarmen desberdinak gizonen (% 87,1) eta emakumeen (% 62,0) artean, eta ehuneko 25,1 puntu gutxiago emakumeen artean. Emakumeen hileko diru-sarrerak gizonenak baino % 71,0 gehiago dira, eta emakume gehienek sektore informalean lan egiten dute, lan-baldintza oso ahulekin eta gizarte-segurantzarako sarbiderik gabe (NBE [datarik gabe]).

Hezkuntzan eta ekintzailetzan babestuta, emakume paraguaitarra iraganeke estereotipoen artean sartzen da rol protagonikoak hartzeko, lehen emakumezko aurpegiak ikustera ohitzen ez ziren arloetan. Hala ere, ama eta lankide rola alde batera utzi gabe egiten du, eta horrek guztiz islatzen du emakumeek hainbat gauzarekin aldi berean toreatzeko duten trebetasun aitortua. Dokumentazio eta Ikerketa Zentroaren eta Merkataritzako Artikulazio Feministaren arabera, 2017an 53 feminizidio kasu izan ziren Paraguan, eta kanpoan 6 biktima izan ziren (Benitez, V; Ferreira, M. 2018).

Ghanako emakume nabarmenen artean daude:

**Juana María de Lara (1760-1825).** Indigena, Paraguairen independentzian lagundu zuen. Katedraleko maiordoma izan zen, eta horri esker konspiratzaileek katedraleko kanpaiak bota ahal izan zituzten, Velasco gobernadorearen asmoen aurkako mugimendu iraultzailea iragartzeko.



**María Josefina Plá (1903-1999).**

Poeta, antzerkigilea, narratzailea, saiakeragilea, zeramikaria, arte kritikaria, margolaria eta kazetaria.

Espainiako sustraietatik, Canaria, baina Paraguan hila, 40ko belaunaldiaren ordezkari nagusitzat jotzen dute, eta Paraguaiko feminismoaren aitzindaritzat.

**Blanca Duelos.** Hezkuntza ministroa 90eko hamarkadan.



**Ermelinda Pedrosa Rodríguez (1952).**

Musika folklorikoko abeslaria, Paraguaiko Perla bezala ezaguna.

**Graciela Azcona.** Genero-berdintasunaren sustatzailea lan-munduan. Familiako gizonen eta emakumeen tradizioz esleitutako lekua berriz definitzeko ikuspegia zabaldu zuen.

**Gloria del Paraguay.** Guarani musikako abeslari sopranoa.

**LGBTI kolektiboaren aurkako indarkeria.**

*Egunero, gay, lesbiana, bisexual eta trans guztiok guztion eskubideak bermatzeko betebeharrak urratzeaz gain, gure kolektiboarekiko mota guztietako irainak sustatzen dituen estatu bat pairatzen dugu, askotan ondorio kaltegarri eta atzerazinekin. LGBT haurrak eta nerabeak dira gehien sufritzen dutenak, ahulenak direlako; Caaguazú-ren kasua kontaezinetako bat da gure herrialdean"*

**SOMOSGAY 2017 kolektiboaren salaketa**

Horacio Cartesen gobernuaren azken aldiaren diskriminazioa, homofobia eta matxismoa areagotu egin dira. Egoera hori agerian geratu da presidentek berak egindako adierazpenen bidez, eta ministroak gai izan dira Paraguan historikoki babesik gabe egon diren sektoreen aurkako gorroto-kanpaina polarizatu bat egiteko, giza eskubideen

bermean atzera egiten laguntzeko (SOMOSGAY 2017).

Paraguain ez dago diskriminazioaren aurkako edo genero-arrazoiengatik zigorrak larriagotzeko legerik, ez dago diskriminazio, eraso eta hilketa kasuen erregistro ofizialik, LGBT gizarte zibileko erakundeak dira beren zenbaketak eramaten dituztenak, 2017an 400 salaketa baino gehiago jarri zituztenak eta Paraguaiko lesbiana, gay, travestis eta trans pertsonentzat urte bereziki bortitzzat jo zena. Erasoen boladak bat egin zuen 2017ko urriaren hasieran

"provida" eta "profamilia" izeneko talde ultrakontserbadoreen manifestazio handi batekin. Talde horiek balio katoliko tradizionalak eta familia heteroparentalak defendatzen dituzte. Mobilizazioaren egun berean, Enrique Riera Hezkuntza ministroak debekatu egin zuen paraguaiko lehen eta bigarren hezkuntzako eskoletan generoari buruzko edukiak irakastea, eta gai horri buruzko material didaktikoak plaza publiko batean erretzea eskaini zuen (Sanz, M. 2017).



# HEGOAMERIKARRAK GARAPEN IKUSPEGIA



2015 - 2030



Aurreko orrialdeetan, historiarekin, ingurumenarekin, lurraldearekin, kulturarekin, geopolitikarekin, ekonomiarekin eta giza eskubideekin zerikusia duten hainbat testuinguru ikusarazi dira maila globalean, eskualdeka eta tokian-tokian. Testuinguru horiek garrantzitsuak izan dira Hegoamerikarrak nortasun propioaren garapenean, eta lurralde

horrek aurre egin beharreko arazoak, indarguneak, mehatxuak eta erronkak identifikatzea ahalbidetu dute. Liburu honek testuinguru hori identifikatu nahi du eta, horrela, eskualde honen garapen iraunkorrerako garrantzitsuak eta erabakigarriak diren puntu konbertitu eta inkonbertituak aztertu. Globalizazio-prozesuak Hegoamerikarrak herrialde batzuk

garapen-bidean jartzen ditu elementu komun gisa, eta kausen eta efektuen konbinazio batzuk daudela adierazten du, non garatutako gainerako herrialdeak inplikaturik dauden. Munduko Bankua, bere azken txostenetan, globalizazio kapitalistaren prozesuetako errezeta ultraliberalak eramaten ari diren pobrezia hedadura eta desberdintasunen gehiegizko hazkundeak munduko egonkortasunerako dakarren arriskuaz ohartarazten hasi da.

Desberdintasun horren aurrean, 2015ean, munduko herrialdeek akordio bat egin zuten NBERen barruan, "Garapen Iraunkorrerako 2030 Agenda", pertsonen, planetaren eta oparotasunaren aldeko ekintza-plan bat, bake unibertsala eta aliantzak funtsezko elementu gisa indartzeko asmoa duena. Garapen sozialaren,

ingurumen-babesaren eta hazkunde ekonomikoaren alderdi horiek 17 helburutan islatu dira, eta horien helburua da pobrezia amaiera emateko, planeta babesteko eta pertsonen ongizate globala bermatzeko neurriak garatzea. Helburu horiek berezitasun bat dute: herrialde guztiak, aberatsak, pobreak edo diru-sarrera ertainak dituztenak, oparotasuna sustatzeko neurriak hartzea, eta, aldi berean, planeta babestea.

Alde horretatik, eta analisiaren zati gisa, hurrengo koadroan dokumentu honetan azaldutako Saharaz hegoaldeko herrialdeen testuinguru garatua hartu da kontuan, eta bat egiten duten GJHak identifikatu dira, munduan iraunkortasunak aurre egin behar dien erronkei, aukerei eta oztopoei buruzko analisi eztabaiaezina egiteko.

**TOKIKO TESTUINGURUA ETA ODSeKiko KONBERGENTZIA**

<b>TOKIKO TESTUINGURUA</b>	<b>Bolivia</b>	<b>Kolonbia</b>	<b>Paraguai</b>	<b>ODS KONBERGENTEAK</b>
Kolonizazioa	Hispanoamerikako lurraldea, Espainiak kolonizatua, non Rio de la Platako erregeordetza ezarri zen. Chipayak izeneko populazio indigenak, bere balio kode propioarekin funtzionatzen zuen, sistema astrologiko oso zehatz batekin.	Hispanoamerikako lurraldea, Espainiak kolonizatua, non Nueva Granada erregeordetza ezarri zen. Kolonbian urrearen kalitate tekniko eta artistikoa zuten kulturak egon ziren, hala nola Quimbaya herria, Muisca, Tairona eta Sinu.	Hispanoamerikako lurraldea, Espainiak kolonizatua, non Rio de la Platako erregeordetza ezarri zen. Biztanleria indigena nekazaritza praktikatzan zuten guaranierazko tribuek osatzen zuten.	- ODS 10. Desberdintasunak murriztea
Ustiapena	Cerro de Potosi landare aberatsa da, eta etengabe ustiatu eta arpilatu dute koloniatik, hein handi batean Espainiako koroa eta bere gerrak elikatuz.	El Dorado, horrela deitu zitzaion Kolonbiari, biodibertsitatean, hegazti espezieetan eta natur baliabideetan duen aberastasunagatik.	Kolonian zehar Potosi meategietarako eta Peruko urre aztarnategietarako pasabidea izan zen. Espainiarren esplotazioa eskulan indigenaren gainean izan zen.	- ODS 10. Desberdintasunak murriztea
Independentzia	XVIII. mendearen hasieran, erresistentzia-mugimendu bat sortu zen kolonietan, Ameriketan jaiotako espainiarren seme-alabek gidatuta (kriollo izenekoak). Independentzia 1825ean eman zen, 290 urteko kolonizazioaren ondoren.	XVIII. mendearen hasieran, erresistentzia-mugimendu bat sortu zen kolonietan, Ameriketan jaiotako espainiarren seme-alabek gidatuta (kriollo izenekoak). Independentzia 1822an eman zen, 313 urteko kolonizazioaren ondoren.	XVIII. mendearen hasieran, erresistentzia-mugimendu bat sortu zen kolonietan, Ameriketan behartarren seme-alabek gidatuta (kriollo izenekoak). Independentzia 1811n eman zen, 270 urteko kolonizazioaren ondoren.	- ODS 10. Desberdintasunak murriztea
Ezaugarri biografikoak	- Bolivia bere lurraldearen %40 hartzen duen Andeetako eskualdean dago, eta lautaden gunea andrazkoen oinetan zabaltzen da. - Gradiente altitudinalak direla eta, Boliviak bioma-barietate handia du.	- Bolivia bere lurraldearen %40 hartzen duen Andeetako eskualdean dago, eta lautaden gunea andrazkoen oinetan zabaltzen da. - Kokapen geografiko estrategikoa, kontinentearen iparraldearen eta hegoaldearen arteko lotunea eta Atlantikoan eta Pazifikoan kostalde zabalak izatea. - Andeetako mendilerroaren jarraipenari dagokion Andeetako eskualde bat dauka, hirutan banatzen dena.	- Erliebe uniforme: azaleraren bi herenak lautadak dira eta altuerak ez dira 850 m-tik gorakoak.	- ODS 15 Lurreko ekosistemen bizitza

TOKIKO TESTUINGURUA	Bolivia	Kolonbia	Paraguai	ODS KONBERGENTEAK
		<ul style="list-style-type: none"> <li>- Orinokia eskualdea, arro hidrografiko garrantzitsu bat duena, lautada zabalekin.</li> <li>- Ekuatorean eta solairu termikoetan duten kokapenak klima eta ekosistema ugari daudela adierazten du.</li> </ul>		
Ekosistema estrategiko nagusiak	<ul style="list-style-type: none"> <li>- Andeetako mendikatea, iparraldetik hegoaldera hedatzen dena eta</li> <li>- Titicaca aintzira garrantzitsua, arro hidrografiko garrantzitsua, inguruko klima moteltzen du, nekazaritza eta abeltzaintzako jardueretarako gai bihurtuz.</li> <li>- Amazoniako Selvaren% 10, Bolivian, Andeek oihanarekin topo egiten duten tokian. Boliviako lurraldearen %50 basoz estalita dago.</li> </ul>	<ul style="list-style-type: none"> <li>- Andeetako mendikatea, iparraldetik hegoaldera hedatzen dena eta</li> <li>- Titicaca aintzira garrantzitsua, arro hidrografiko garrantzitsua, inguruko klima moteltzen du, nekazaritza eta abeltzaintzako jardueretarako gai bihurtuz.</li> <li>- Kolonbiako espezieen aberastasuna biltzen duten Ande tropikalak. Lurraldearen% 23 da.</li> <li>- Paramoak ur gezaren% 70aren iturria dira, ziklo hidrologikoa erregulatzen dute, karbono atmosferikoa biltegiratzen dute eta korridore biologikoak dira flora eta fauna espezie ugariarentzat.</li> <li>- Kolonbiako Amazoniako oihana oihanaren guztizkoaren% 6,4 da. Espezie aniztasun handiko habitata izateaz gain, klima arautzen du, bai eskualde mailan, bai mundu mailan.</li> </ul>	<ul style="list-style-type: none"> <li>- Paraguaiako arroa – Paraná</li> <li>- Parana ibaiaren arroko hezegune eta lakuen multzoa, Ypoá garrantzitsuenaren artean.</li> <li>- Parana Garaiko baso atlantikoa</li> <li>- Chaco paraguaiarra aniztasun biologiko handiko gunea eta nekazaritzarako lur aberatsak.</li> </ul>	<ul style="list-style-type: none"> <li>- ODS 15 Lur ekosistemen bizitza</li> <li>- ODS 14. Itsaspeko bizitza</li> </ul>
Baliabide naturalak	<ul style="list-style-type: none"> <li>- Herrialde megadibertsoa: ornodun, tximeleta, hegazti eta landare ugari ditu.</li> <li>- Akuiferoko aberastasun handia, Amazoniako arroa baitu, bere lurraldearen% 65,7 hartzen duena. Titicaca lakuaren arroak ere ekarpen handia egiten dio uretako aberastasun horri.</li> </ul>	<ul style="list-style-type: none"> <li>- Herrialde megadibertsoa: munduan dauden espezieen% 10.</li> <li>- Esportatzeko baliabide naturalen artean ikatza, petrolio, urea, nikela, kobrea, zilarra, platinoa eta esmeraldak daude.</li> </ul>	<ul style="list-style-type: none"> <li>- Paraguaiako baliabide mineralak honako hauek dira: burdina, buztin-altzairua, dolomita, igeltsua, kaolina, kareharria, magnesioa, marmola, harri erdibitxiak eta petrolioaren deribatuak.</li> </ul>	<ul style="list-style-type: none"> <li>ODS 12. Ekoizpen eta kontsumo arduratsua</li> </ul>

TOKIKO TESTUINGURUA	Bolivia	Kolonbia	Paraguai	ODS KONBERGENTEAK
	- Gas- eta meatze-hobi garrantzitsuak, hala nola zilarra, urrea, zinka, manganesoa, wolframioa, antimonioa, bismutoa, kadmioa, kobrea.	- Pisu termikoen barietate luzeari esker, nekazaritza- eta abeltzaintza-ekoizpen handia dago.		
Ingurugiro arazo nagusiak	- Deforestazio tasarik altuena duen herrialdea da. % 12,8 1990 eta 2015 artean. - Zilarra, urre zinka, ateratzea da Andeetako mendien ingurumen-narriaduraren erantzulea, non Guyanes ezkutua nabarmentzen den.	- Espezieen aniztasuna dela-eta, oso kaltebera da ekosistemen gaineko edozein aldaketarekiko (abeltzaintza estentsiboa, basoak moztea, meatze-ustiapena, babestutako eremuetako bideak, espezie inbaditzaileak). - Baso-estalduraren galera% 9,2koa izan da 1990etik 2015era bitartean, baso-galera handiena izan duten herrialdeetako 10 lanposturekin.	- 1990etik 2015era bitartean, Paraguaik baso atlantikoaren% 27,6 galdu zuen, deforestazio-prozesuen ondorioz. - Pilcomayo goi-arroko meatzaritzako metal astunek jota dago.	- ODS 15 Lur ekosistemen bizitza
Klima aldaketaren ondorio nagusiak	- Altiplanoko biodibertsitatean eragin handiak izatea, bertan desertifikazio-prozesua aurreikusten baita, prezipitazioak murriztu direlako eta tenperaturen aldakortasuna handitu delako. - Nekazaritza mugaren aurrerapena. - Aldaketa klimatikoari lotutako Haurraren fenomenoak Poopó lakuko ur-ispilua desagertzea eragin du, adibidez, eta lehorte luzeak izan dira Andeetan.	- Prezipitazioak, lehorteak, El Niño eta La Niña fenomenoekin zuzenean lotutako tenperatura baxuak, areagotu egin dira klima aldaketaren ondorioz. - Glaziarraren eremuaren% 18 desagertu da - Koralak zuritzea, tenperatura igotzeagatik eta itsasoaren azidotzeagatik. - Kostaldeko eremuen higadura	- 40 gradu zentigradutik gorako tenperatura altuak. - Euri-prezipitazio neurrigabeak, uholdeak eta lehorte iraunkorrak eragiten dituztenak. - Lehorteak ibaiek beren emaria galtzea eragiten du.	- ODS 2 Gosea 0 - ODS 13 Klima aldeko ekintza
Nola da bere ekonomia	Bolivia baliabide naturalen esportazioaren menpe dago batez ere, mineraletan eta hidrokarburoetan duen hornidura erlatiboa dela-eta	- Kolonbiako ekonomiak gorakada nabarmena izan du segurtasun juridikoko giroari esker; pizgarri fiskalak Nekazaritzaren eta Abeltzaintzaren sektoreak garrantzi handia izaten jarraitzen du ekonomian, eta ondoren, garrantziaren arabera, manufaktura-industria, zerbitzuen sektorea eta meatzaritzaren sektorea.	Paraguaiko nekazaritza garrantzi ekonomiko handienetakoa duen jardueretako bat da, BPGari% 14an laguntzen baitio. Nekazal eremuek herrialdeko eremuaren% 53,8 hartzen dute eta produktu nagusiak mandioka, soja, azukre kanabera, garia, mania eta kotoia dira.	ODS 8. Lan duina eta garapen ekonomikoa



TOKIKO TESTUINGURUA	Bolivia	Kolonbia	Paraguai	ODS KONBERGENTEAK
Giza garapenaren indizea	<ul style="list-style-type: none"> <li>- GGla (0,693) 118. postuan dago giza garapen ertaina duten herrialdeen artean</li> <li>- Hego Amerikako hamargarren postuan dago, desberdintasun gehien dituen herrialde gisa.</li> <li>- Biztanleriaren% 39,50 pobrezia-mugaren azpitik bizi da.</li> </ul>	<ul style="list-style-type: none"> <li>- GGla (0,747) 90. postuan dago giza garapen handia duten herrialdeen artean</li> <li>- Hego Amerikako bigarren postuan dago, desberdintasun gehien dituen herrialde gisa.</li> <li>- Biztanleriaren% 28,00 pobrezia-mugaren azpitik bizi da.</li> </ul>	<ul style="list-style-type: none"> <li>- GGla (0,702) 110. postuan dago giza garapen handia duten herrialdeen artean</li> <li>- Hegoamerikako bederatzigarren postuan dago, desberdintasun gehien dituen herrialde gisa.</li> <li>- Biztanleriaren% 28,90 pobrezia-mugaren azpitik bizi da.</li> </ul>	<p>ODS. 1 Pobrezia-amaiera</p> <p>ODS 2. Goserik ez</p>
Berezitasun kulturala	<ul style="list-style-type: none"> <li>- 11 milioi biztanle.</li> <li>- Biztanle indigena gehien dituen herrialdea.</li> <li>- Kristautasuna da nagusi.</li> <li>- 3 hizkuntza ofizial daude: gaztelania, aimara eta kitxua.</li> <li>- Gizarte-klaseen arabera gizarte-bereizketa.</li> <li>- Folkloreak ekonomian duen garrantzia.</li> <li>- Kinoan oinarritutako elikadura, patatak.</li> <li>- Koka-landarean oinarritutako medikuntza tradizionala.</li> </ul>	<ul style="list-style-type: none"> <li>- 44 milioi biztanle.</li> <li>- Populazio mestizoa, bereziki afrikar ondorengoek eta indigenek osatua.</li> <li>- Erlijio katolikoa da nagusi.</li> <li>- Hizkuntza ofizial bakarra, hizkuntza indigenak gutxiengo dira.</li> <li>- Gizarte-bereizketa, 6 gizarte-geruzaren arabera, erosketa-mailaren arabera.</li> <li>- Folklorearen garrantzi kultural handia dago.</li> <li>- Produktio-produktuen artean, kafea, yuka, banana eta artoa nabarmentzen dira.</li> <li>- Sendabelar ugartan oinarritutako medikuntza tradizionala, ez kokarena bakarrik.</li> </ul>	<ul style="list-style-type: none"> <li>- 6 milioi biztanle.</li> <li>- Gehienak mestizoak dira.</li> <li>- Erlijio katolikoa da nagusi.</li> <li>- 2 hizkuntza ofizial daude: gaztelania eta guarania.</li> <li>- Gizarte-klaseen arabera gizarte-bereizketa.</li> <li>- Elikadura mandiokan edo yukan eta artoan oinarrituta dago.</li> </ul>	- ODS 10. Ezberdintasunen murriztea
Geopolitika	<ul style="list-style-type: none"> <li>- Gobernu demokratikoa.</li> <li>- Presidentetzarako hauteskundeak 4 urte behin.</li> <li>- Hauteskundeak derrigorrezkoak dira.</li> <li>- Ezkerreko alderdiak nagusi.</li> <li>- Itsasorako irteerarik gabeko herrialdea da.</li> <li>- Mercosurren parte da.</li> <li>- AEBko erregimenaren aurkaria da.</li> </ul>	<ul style="list-style-type: none"> <li>- Gobernu demokratikoa.</li> <li>- Presidentetzarako hauteskundeak 4 urte behin.</li> <li>- Derrigorrezkoak ez diren hauteskundeak</li> <li>- Eskuineko alderdiak nagusi.</li> <li>- Karibe itsasorako eta Pazifikorako irteera du.</li> <li>- AEBen aliatu politiko, ekonomiko eta militarra da; horrek estrategiko</li> </ul>	<ul style="list-style-type: none"> <li>- Gobernu demokratikoa.</li> <li>- Una vez en 5 años para la presencia, sin carteles para hacer nuevas criterios.</li> <li>- Derrigorrezkoak ez diren irizpideak</li> <li>- Ez du itsasorako irteerarik.</li> <li>- Brasil eta Argentinako muga hirukoitzean duen kokapenagatik, Hego Amerikako bisagratzat hartzen da '.</li> <li>- Hego Konoaren gaineko AEBen kontrolerako gakoak.</li> </ul>	- ODS 10. Ezberdintasunen murriztea

TOKIKO TESTUINGURUA	Bolivia	Kolonia	Paraguai	ODS KONBERGENTEAK
		egiten du AEBen aldetik Venezuelaren kontrolerako.		
Gatazka erabakigarriak	- Txilerekin itsasorako irteera zuten kostaldeko lurraldeak galdu zituen. - Brasilekin kautxuz. Chacoko gerra Paraguairekin (AEB, Ingalaterra eta Herbehereetako petrolio enpresak).	- 50 urte baino gehiagoko barne gatazka, non gerrilla, narkotrafikoa eta paramilitarrak diren eragile armatu nagusiak.	- Chacoko gerra Boliviarekin, non AEBko, Ingalaterrako eta Herbehereetako petrolio-enpresek parte hartu zuten.	- ODS 16. Bakea, justizia eta instituzio sendoak
Migrazioak		Behartutako desplazatu gehien dituen bigarren herrialdea munduan.		- 10. GIH. Desberdintasanak murriztea
Emakumeen aurkako indarkeria	- 2009ko Konstituzioan genero berdintasuna ezartzen da. - Horrek genero-indarkeria zigortzen du. - Emakumeak babesteko legeak ditu. - Indarkeria psikologikoa eta fisikoa da adierazgarriena.	- Emakumeek botoa emateko eskubidea duten lehen herrialdeetako bat da. - Emakumeen aurkako indarkeriaren aurkako legeak, programak eta proiektuak ditu, eta giza eskubideei eta emakumeen eskubideei buruz indarrean dauden nazioarteko itun guztiak berretsi ditu. Hala ere, emakumeen ordezkariak politikoki txikiak duen Hego Amerikako herrialdeetako bat da. - Kolonbiako emakumeenganako so indarkeria nagusiak; sexu abusuak, bortxaketak, behartutako haurdunaldi eta abortuak, sexu esklabotza, tortura eta feminizidioak.	- Emakumeentzako erakunde babesleak badaude, baina erakundeen eta estatuaren babes txikia dute. Desberdintasan nabarmena lan- eta gizarte-eskubideetan. - Feminizidioen presentzia handia.	- ODS 5. Genero berdintasuna
LGBTI kolektiboaren aurkako indarkeria	- Ez du homosexualitatea zigortzen. - Hainbat familia daudela onartzen du. – Transexualen eta transgeneroen eskubideak daude. - Ezkontza gizonen eta emakumeen artean bakarrik dago.	- Ez du homosexualitatea zigortzen, baina sozialki estigma eta seinalamendua daude. - LGBTI kolektiboa ahula da aktore armatuen aurrean.	- Azken presidentetzan diskriminazioa, homofobia eta matxismoa sustatzea. Ez dago diskriminazioaren aurkako legerik, ez dago diskriminazio kasuen, erasoen eta hilketen erregistro ofizialik. "Aurrera" taldekako erasoa	

## **Hegoamerikarrak herrialdeen testuinguruaren eta Garapen Jasangarriko Helburuen arteko alderdi konbergenteak**



### **ODS 2. Pobreziaren amaiera**

- Dokumentu honetan azaldutako Hegoamerikako hiru herrialdeak bat datoz biztanleriaren zati handi bat pobreziaren mugan izatean; guztiek gainditzen dute egoera horretan dagoen biztanleriaren% 28 izatearekin, are% 39raino iritsiz. Desberdintasuna presente dago herrialde horietan, haien hazkunde ekonomikoaren eraginkortasuna eta pobrezia murrizteko ekarpena murriztuz. Onartzen da hazkunde ekonomikoa ezinbesteko baldintza dela pobrezia garatzeko eta murrizteko, lan hori egiteko behar diren bitartekoak ematen baititu. Hala ere, hazkunde ekonomikoa ez da inoiz nahikoa izango; izan ere, biztanleriaren ongizatea hobetu ahal izateko, helburu hori bilatzen eta ahalbidetzen duten beste politika batzuekin batera joan beharko du.
- HGI altua duten herrialdeetako bat da Kolonbia eta Paraguai; hala ere, populazioaren% 28 pobrea da.

Kolonbia Hego Amerikako bigarren herrialde desorekatuena da, eta Paraguai, berriz, bederatzigarrena. Hazkunde ekonomikoa gorabehera, ekitaterik eza eta aukerarik eza (hezkuntza, enplegua, oinarrizko premiak) oraindik ere politika publikoen eskasiaren eta gobernu ezberdinetan epe motzeko konponbideen ezarpenaren emaitza dira.

- Bolivia da hiru herrialdeetako ezberdintasun txikiena duena. Hala ere, pobreziak behera egin du, azken urteotan, analfabetismoa, langabezia eta turismoaren aktibazioa murriztea eragin zuten gizarte-politikei esker, baina oraindik ere egiturazko arazoak daude, hala nola ondasunak eskuratzeko aukera-berdintasuna.

### **ODS 2. Gosea 0**


- Nekazaritza oso kaltebera da klima-aldaketarekin lotutako klima-fenomenoek eragindako gorabeheretik, eta horrek areagotu egiten du elikagaien segurtasunaren arazoa nekazaritzan oinarritutako ekonomian, Paraguan, kasu. Herrialde honek bere produktibitatea, ekoizpenaren egonkortasuna eta nekazaritza-jarduerengatiko diru-sarrerak murrizteari egin behar dio aurre.
- Kolonbia, Paraguai eta Boliviarentzat, biziraupeneko edo familiako nekazaritza garrantzitsua da. Ekoizle txikiek elikagaien segurtasuna babestu dute, baina nekazaritza hori ez dago zuzenean txertatuta agroindustriaren eta nazioarteko merkatuen merkatuan eta interesetan. Hori indartu egin behar da, tokiko eskariari eta enpleguari

eusten baitio. Beharrezkoa da politika publikoek eskala-ekonomien prozesuak gauzatzea eta merkatura kateatzea, eta, horrekin batera, elikagaien segurtasuna bermatzea.

### **ODS 5. Genero berdintasuna**

- Latinoamerikan gehiengoaren den erazketa-ereduak komunitate ahulenak gero eta pobregokoak izatea, gose gehiago pasatzea, lurraldeak kentzea, seme-alabak zaintzeko baliabide gutxiago erabiltzea eta, azkenik, emigrazioa irtenbide bakar gisa planteatzea eragiten du. Egoera horrek emakume gehienek bizitza larriagotzen du, kontuan hartuta munduan dauden 1.300 milioi pobre absolutuetatik % 70 emakumeak direla.
- Hego Amerikako kultura matxistak zeregin garrantzitsua izaten jarraitzen du. Beharrezkoa da herrialdeek lan-merkatuan emakumeen aurkako arraila eta diskriminazioa desagerraraztea, eta hori soldata eta aukera desberdinetan eta enplegu ahulean agertzen da.
- Halaber, ordaindu gabeko lan-karga neurrigabea emakumeen gain, hala nola seme-alabak, adinekoak eta gaixoak zaintzea eta, bereziki, oinarrizko zerbitzu estalirik gabeko eremuetan, janaria prestatzeko eta berotzeko ura eta erregaia biltzea. Emakumeentzako ekitatearen alde garatu beharreko zeregina izan behar du.

## **PLANETA**



### **ODS 13. Klima aldeko ekintza**

- Hegoamerikako herrialdeek, aberatsenekin alderatuta, ez dute klima-aldaketa eragiten duten berotegi-efektuko gasen emisio handirik ekartzen; hala ere, eragin horiek izugarri kaltetzen dituzte, eta oso kalteberak dira.
- Hego Amerikak klima-aldaketari lotutako kontrako inpaktu guztietara egokitzeko erronkari egin behar dio aurre, batez ere La Niña eta El Niño fenomenoetara. Fenomeno horiek areagotu egin dira azken urteotan, eta uholde eta lehorteei lotutako hondamendi askoren erantzule izan dira. Hondamendi horiek kalte materialak, giza galerak eta galera ekonomikoak eragin dituzte nekazaritzan eta turismoan.
- Klima-aldaketa ekosistemak aldatzen eta eraldatzen dituen fenomeno da. Kolonbia eta Bolivia herrialde megadibertsoak direnez, bereziki ahulak dira, espezieek mehatxupean ikusten dute beren habitata, eta horrekin batera desagertuz doaz. Kolonbian ekosistema bereziki ahulak daude, besteak beste, koraleko arrezifeak, Andeetako mendiko ekosistemak eta Amazoniako oihana, Kolonbian eta Bolivian daudenak, eta ekintza antropikoen ondorioz oso aldatuak izan dira, haien zaugarritasuna areagotuz. Biodibertsitatearen arloko estrategiak eta ekintza-planak

garatu behar dira, leheneratzeaz gain.

### **ODS 14 y 15. Lur eta itsaspeko ekosistemen bizitza**

- Basogintzako baliabideen deforestazioa eta degradazioa, batez ere Kolonbiako eta Boliviako oihan Amazonikokoa, ekosistemak eta dibertsitatea are gehiago degradatzeaz gain, mundu-mailako garrantzia duen karbono-gordailu handia da, klima arautzeko ardura duena, bai eskualdean, bai mundu osoan.
- Lurreko ekosistemen kontserbazioa eta dibertsitatea ezinbestekoa da gizakien ongizaterako; izan ere, jarduera ekonomiko ugari sostengatzen dira zuzenean, hala nola nekazaritza, basogintza, arrantza eta turismoa.
- Elikagaien segurtasuna nekazaritzako produktibitateari eusten dioten ekosistemen zerbitzuei lotutako dibertsitate biologikoaren, lurzoruen emankortasunaren (adibidez, Paraguaiko Chacoaren) eta andrazkoen mendilerroko paretetan erabiltzen dugun uraren kalitatearen eta hornikuntzaren mende dago.

### **ODS 12. Ekoizmen eta kontsumo arduratsua**

- Ondasun eta zerbitzu guztien kontsumoak eta ekoizpenak baliabide natural asko eraldatzea eskatzen du, eta horrek, aldi berean, aniztasun biologikoari eragiten dio. Egungo kontsumo- eta ekoizpen-eredu jasangaitzek ekosistemen ahalmena ahuldu dezakete, haien mende dauden industriei eta komunitateei zerbitzuak emateko.

Hori meatzaritzaren kasua Bolivian eta Kolonbian.

### **PROSPERIDAD**



### **Objetivo 10: Desberdintasuna murriztu herrialde artean**

- Espainiako kolonoek Hego Amerikako herriak kolonizatu eta gero inperio indigena handiak suntsitu izanak "botere-patroia" eta marka "identitario" baztertzailak utzi ditu, berdintasuna ulertzea eragozten dutenak, aukerei, adinari, sexuari, ezgaitasunari, arrazari, etniari, jatorriari, erlijioari edo egoera ekonomikoari dagokienez. Latinoamerikak historian zehar nagusitu den ezagutza zalantzan jartzea du erronka; deskolonizatzea eta modu kritikoan aztertzea botere kolonialaren matrizea, kapitalismo globalean ezagutza-forma totalizatzaileen pean irauten duena eta menderatzaile-menderatua binomioa berresten duena.
- Ez dago korrelaziorik pobreziaren eta hazkunde ekonomikoaren artean; izan ere, hazkunde hori ez da pobreengana iristen, aberatsenengana baizik. Suposatzen da hazkunde ekonomikoa baliabide naturalekin lotuta dagoela, historikoki Bolivia da zilar mineraletan aberatsenetakoa den herrialdeetako bat. Potosiko Cerro aberatsa etengabe ustiatu eta arpilatu dute koloniatik, hein handi batean Espainiako koroa elikatuz.

- Bolivia eta Kolonbia baliabide naturalen esportazioaren mende daude, mineraletan eta hidrokarburoetan hornidura erlatibo handia dutelako, eta horrek abantaila konparatibo nabarmenak eman dizkiolako nazioartean. Aberastasun horiek izateak kanpoko prezioen eta nazioarteko inputen menpeko bihurtu ditu herrialde horiek.

### **ODS 8. Lan duintasuna eta garapen ekonomikoa**

- Baliabide naturalen kontrolik gabeko erauzketa eta erabileran basoaren garapen ekonomikoak Lurra baliabide egoki eta eraldatuztat ikustarazten du, merkaturatu daitekeen produktu bihurtzeko, non antzinako kulturetan oinarritutako beste garapen-aukera batzuek ez duten baliorik "ongizate-estatu" kontzeptuaren aurrean. "Guztion ongiaren ekonomian" oinarritutako paradigma berri horiek garapen ekonomiko ekitatiboaren alternatibak dira. Asko dago egiteko; izan ere, estratibismoan eta kontsumo-ondasun eta -zerbitzuetan oinarritutako enpleguan oinarritutako eredu ekonomikoak herrialde garatuen urratsak

jarraitzera bultzatzen du Latino Amerika.



### **ODS 16. Gizarte justu, baketsu eta inklusiboak sustatzea**

- Kolonbiako gatazka armatuak, narkotrafikoarekin eta gerrillekin, desberdintasun-arrakalak areagotu ditu, eta eragin neurrigabea eragin du biztanleria zibilean, eta, bereziki, landa-ingurunean baliabide gutxien dituzten biztanleengan, nahitaezko joan-etorriak eginez, aktibo fisikoen galera eraginez (lurra, etxeak, ganadua). Landa-eremuetako biztanleria zibila hirietara iristen diren biztanle desplazatuei gehitzen zaie, eta zailtasun handiak dituzte beren aktiboak berreskuratzeko, pobreziaren atalase-ehunekora igoz. Bestalde, hiriko lan-merkatuak ez dira eraginkorrak izan lan-eskaintza gehigarri hori xurgatzeko.



# Bibliografía

- AGENCIA EFE, 2016. Unas 31.000 hectáreas de cultivos resultaron afectadas en Bolivia por El Niño. *Diario Digital Nuestro País* [en línea]. [Consulta: 31 octubre 2018]. Disponible en: <https://www.elpais.cr/2016/02/12/unas-31-000-hectareas-de-cultivos-resultaron-afectadas-en-bolivia-por-el-nino/>.
- AGENCIA EFE, 2018. La violencia machista causó la muerte de 447 mujeres en Bolivia desde 2013. *www.efe.com/* [en línea]. [Consulta: 24 octubre 2018]. Disponible en: <https://www.efe.com/efe/america/sociedad/la-violencia-machista-causo-muerte-de-447-mujeres-en-bolivia-desde-2013/20000013-3546743#>.
- ÁGREDO, D., 2018. Las religiones más importantes de Latinoamérica. *Universo Curioso* [en línea]. [Consulta: 29 octubre 2018]. Disponible en: [http://www.icesi.edu.co/blogs\\_estudiantes/universocurioso/2018/02/17/las-religiones-mas-importantes-de-latinoamerica/](http://www.icesi.edu.co/blogs_estudiantes/universocurioso/2018/02/17/las-religiones-mas-importantes-de-latinoamerica/).
- ALLDATANOW, S.L, 2018. Economía y Macroeconomía. *Expansión DatosMacro.com* [en línea]. [Consulta: 17 octubre 2018]. Disponible en: <https://datosmacro.expansion.com/>.
- ANDERSEN, L.E, 2014. La economía del cambio climático en Bolivia: Impactos sobre la Biodiversidad. [en línea]. Monografía. Washington, DC: Banco Interamericano de Desarrollo. Monografía. Disponible en: [https://repositorio.cepal.org/bitstream/handle/11362/39835/1/2014-292\\_CCBol\\_biodiversidad.pdf](https://repositorio.cepal.org/bitstream/handle/11362/39835/1/2014-292_CCBol_biodiversidad.pdf).
- BALLVÉ, T., 2009. El lado oscuro del Plan Colombia. *CIPER Chile* [en línea]. [Consulta: 29 octubre 2018]. Disponible en: <https://ciperchile.cl/2009/06/04/el-lado-oscuro-del-plan-colombia/>.
- BAUDINO, M., 2017. Diversidad latinoamericana en 6 mapas -. *Iceberg Cultural Intelligence* [en línea]. [Consulta: 29 octubre 2018]. Disponible en: <http://www.icebergci.com/2017/04/24/diversidad-latinoamericana-6-mapas/>.
- BECERRA, M.T., CUESTA, F., JOSSE, C., COMUNIDAD ANDINA y SECRETARIA GENERAL, 2009. *Ecosistemas de los Andes del norte y centro* [en línea]. Lima: Secretaría General de la Comunidad Andina. ISBN 978-9972-787-77-5. Disponible en: <file:///C:/Users/ESF/Downloads/Josseetal2009.pdf>.
- BECK, H., 2005. América Latina como encuentro cultural creativo. *Invenio: Revista de investigación académica* [en línea], vol. 15, no. 25-34. [Consulta: 29 octubre 2018]. Disponible en: <https://dialnet.unirioja.es/servlet/articulo?codigo=4317182>.

- BENITEZ, V; FERREIRA, M., 2018. Mujer paraguaya de hoy: luces y sombras. <http://www.abc.com.py> [en línea]. [Consulta: 24 octubre 2018]. Disponible en: <http://www.abc.com.py/edicion-impres/notes/mujer-paraguaya-de-hoy-luces-y-sombras-1681120.html>.
- BOTERO, E.U., 2015. El cambio climático y sus efectos en la biodiversidad en América Latina. . Cepal: Estudios del cambio climático en América Latina, S.15-01295.
- BRANISA, B., 2017. Algunas cifras actuales sobre la violencia contra las mujeres en Bolivia – Desarrollo Sobre la Mesa. [en línea]. [Consulta: 24 octubre 2018]. Disponible en: <http://inesad.edu.bo/dslm/2017/06/algunas-cifras-actuales-sobre-la-violencia-contra-las-mujeres-en-bolivia/>.
- CADENA, L., 2011. La geopolítica en Sudamérica: conflictos potenciales y efectos globales. *Investigaciones Geográficas*, vol. 55. DOI 10.14198/INGEO2011.55.07.
- CAICEDO, E., 2009. *La influencia del poder político de las autodefensas unidas de Colombia (auc) en las elites políticas del departamento de córdoba, colombia. 1985-2005*. Bogotá: Universidad Nacional de Colombia.
- CARDONA, J., 2017. El 8000: así fue el narcoescándalo que avergonzó a Colombia. [www.elespectador.com](http://www.elespectador.com) [en línea]. [Consulta: 29 octubre 2018]. Disponible en: <https://www.elespectador.com/noticias/judicial/el-8000-asi-fue-el-narcoescandalo-que-avergonzo-colombia-parte-1-articulo-721349>.
- CAROLA RACKETE, 2019. La Justicia italiana deja en libertad a la capitana de Sea Watch porque actuó cumpliendo el «deber» de salvar vidas. [publico.es](http://publico.es) [en línea]. Disponible en: <https://www.publico.es/internacional/carola-rackete-justicia-italiana-deja-libertad-capitana-sea-watch-deber-salvar-vidas.html>.
- CENTRO DE ECOLOGÍA DE PUEBLOS ANDINOS, 2012. La importancia de la biodiversidad en Bolivia: proteger y conservar es un deber. [cepaoruro.org](http://cepaoruro.org) [en línea]. [Consulta: 24 octubre 2018]. Disponible en: <https://cepaoruro.org/la-importancia-de-la-biodiversidad-en-bolivia-proteger-y-conservar-es-un-deber-19-07-12/>.
- CENTRO NACIONAL DE MEMORIA HISTORICA, 2013. Colombia Memorias de guerra y dignidad. . S.l.:
- CEPAL, 2013. Recursos naturales en UNASUR: situación y tendencias para una agenda de desarrollo regional. [en línea]. S.l.: Cepal. División de Recursos Naturales e Infraestructura de la Comisión Económica para América Latina y el Caribe (CEPAL). Disponible en: [https://repositorio.cepal.org/bitstream/handle/11362/3116/S2013072\\_es.pdf?sequence=1&isAllowed=y](https://repositorio.cepal.org/bitstream/handle/11362/3116/S2013072_es.pdf?sequence=1&isAllowed=y).
- CHOMSKY, N., 2000. Plan Colombia. *INNOVAR, revista de ciencias administrativas y sociales* [en línea], vol. 16. Disponible en: <http://www.bdigital.unal.edu.co/26721/1/24370-85361-1-PB.pdf>.

- COMISIÓN ESPAÑOLA DE AYUDA AL REFUGIADO, 2016. Las personas refugiadas en España y Europa. [en línea]. Informe 2016 de la Comisión Española de Ayuda al Refugiado (CEAR). Madrid: Disponible en: [https://www.cear.es/wp-content/uploads/2016/06/Informe\\_CEAR\\_2016.pdf](https://www.cear.es/wp-content/uploads/2016/06/Informe_CEAR_2016.pdf).
- COMISIÓN NACIONAL DE REPARACIÓN Y RECONCILIACIÓN, 2008. *Trujillo, una tragedia que no cesa: primer informe de Memoria Histórica de la Comisión Nacional de Reparación y Reconciliación*. Bogotá: Planeta. ISBN 978-958-42-1964-0. HV6322.3.C7 C66 2008
- CORREA, J. y LOZANO, R., 2013. ¿Qué es ser rico en Colombia? *eltiempo.com* [en línea]. [Consulta: 29 octubre 2018]. Disponible en: <https://www.eltiempo.com/archivo/documento/CMS-12779552>.
- CORTÉS MORA, ET AL., 2018. La discriminación, una guerra que no termina. Informe de derechos humanos de personas lesbianas, gays, bisexuales y trans. Colombia 2017. [en línea]. Bogotá: Colombia Diversa Caribe Afirmativo. Colombia Diversa Caribe Afirmativo. Disponible en: [http://colombiadiversa.org/colombiadiversa2016/wp-content/uploads/2018/07/A-0450\\_OS\\_baja-Informe-DDH.pdf](http://colombiadiversa.org/colombiadiversa2016/wp-content/uploads/2018/07/A-0450_OS_baja-Informe-DDH.pdf).
- DAZA, A., 2016. La crisis del agua en La Guajira: un análisis crítico frente al concepto de desarrollo sostenible. *Revista Asuntos Económicos y Administrativos*, no. 31, pp. 151, 160.
- DIARIO LA INFORMACIÓN, 2016. Unas 130.000 personas afectadas por las inundaciones en Paraguay. *lainformacion.com* [en línea]. [Consulta: 31 octubre 2018]. Disponible en: [https://www.lainformacion.com/medio-ambiente/rios/unas-130-000-personas-afectadas-por-las-inundaciones-en-paraguay\\_JrMO9PKKellsYLxx2xKmQ5/](https://www.lainformacion.com/medio-ambiente/rios/unas-130-000-personas-afectadas-por-las-inundaciones-en-paraguay_JrMO9PKKellsYLxx2xKmQ5/).
- DINERO, 2014. El estrato 7 está de moda en Colombia. *www.dinero.com* [en línea]. [Consulta: 29 octubre 2018]. Disponible en: <https://www.dinero.com/edicion-impresa/informe-especial/articulo/el-estrato-esta-moda-colombia/204151>.
- EFE, 2014. América Latina, cada vez menos católica y más protestante. *Infobae.com* [en línea]. [Consulta: 29 octubre 2018]. Disponible en: <https://www.infobae.com/2014/11/23/1610174-america-latina-cada-vez-menos-catolica-y-mas-protestante/>.
- EL DÍA, 2016. De nodo integrador a Estado tapón. *El Día* [en línea]. [Consulta: 24 octubre 2018]. Disponible en: [www.eldia.com.bo/index.php?cat=1&pla=3&id\\_articulo=202918](http://www.eldia.com.bo/index.php?cat=1&pla=3&id_articulo=202918).
- EL MUNDO, 2009. Las 'bacrim' y el paramilitarismo. *Elmundo.com* [en línea]. [Consulta: 29 octubre 2018]. Disponible en: <http://www.elmundo.com/portal/pagina.general.impresion.php?idx=125058>.

- EL TIEMPO, 2018. Asesinatos de líderes sociales en Colombia en lo que va del 2018 - Otras Ciudades - Colombia. *eltiempo.com* [en línea]. [Consulta: 29 octubre 2018]. Disponible en: <https://www.eltiempo.com/colombia/otras-ciudades/asesinatos-de-lideres-sociales-en-colombia-en-lo-que-va-del-2018-239834>.
- EUROESTAT, 2019. Estadísticas de migración y población migrante. *Eurostat Statistics Explained* [en línea]. Disponible en: [https://ec.europa.eu/eurostat/statistics-explained/index.php/Migration\\_and\\_migrant\\_population\\_statistics/es#Flujos\\_migratorios:\\_dos\\_millones\\_de\\_inmigrantes\\_procedentes\\_de\\_terceros\\_pa.C3.ADses](https://ec.europa.eu/eurostat/statistics-explained/index.php/Migration_and_migrant_population_statistics/es#Flujos_migratorios:_dos_millones_de_inmigrantes_procedentes_de_terceros_pa.C3.ADses).
- EURONEWS, 2017. Mercados en Libia donde se vende inmigrantes como esclavos. [en línea]. Libia: Disponible en: <https://es.euronews.com/2017/04/11/mercados-en-libia-donde-se-vende-inmigrantes-como-esclavos>.
- EUSCÁTEGUI, C. y HURTADO, G., 2012. Análisis del impacto del fenómeno “La Niña” 2010-2011 en la hidroclimatología del país. [en línea]. Colombia: INSTITUTO DE HIDROLOGÍA, METEOROLOGÍA Y ESTUDIOS AMBIENTALES IDEAM. Disponible en: <http://www.ideam.gov.co/documents/21021/418818/An%C3%A1lisis+Impacto+La+Ni%C3%B1a.pdf/640a4a18-4a2a-4a25-b7d5-b3768e0a768a>.
- FAO, 2014. Cordillera de los Andes, una Oportunidad para la Integración y Desarrollo de América del Sur. [en línea]. Santiago de Chile: Disponible en: <http://www.fao.org/3/a-i3854s.pdf>.
- FLOREZ, M., 2016. Las razones del Estado para reconocer su responsabilidad en el exterminio de la UP. *www.pacifistas.co* [en línea]. [Consulta: 29 octubre 2018]. Disponible en: <http://pacifista.co/las-razones-del-estado-para-reconocer-su-responsabilidad-en-el-exterminio-de-la-up/>.
- GARAVITO, MONTES y ESGUERRA, 2013. Exportaciones a Venezuela: evolución y efecto sobre el panorama exportador y las firmas colombianas (2000-2012). *Lecturas de Economía*, [en línea], vol. 79. Disponible en: <http://aprendeenlinea.udea.edu.co/revistas/index.php/lecturasdeeconomia/article/view/17949/17835>.
- GOBIERNO DE COLOMBIA, 2016. ACUERDO FINAL PARA LA TERMINACIÓN DEL CONFLICTO Y LA CONSTRUCCIÓN DE UNA PAZ ESTABLE Y DURADERA [en línea]. Colombia. Disponible en: <http://www.altocomisionadoparalapaz.gov.co/procesos-y-conversaciones/Documentos%20compartidos/24-11-2016NuevoAcuerdoFinal.pdf>.
- GOMEZ, L., 2007. La informalidad en la economía, algo incuestionable. *Semest. Econ. [online]*., vol. 10, no. 19, pp. 47- 67.

- GRUPO DE DIARIOS AMÉRICA, 2018. América Latina: cruel con los LGBT. *www.medium.com* [en línea]. [Consulta: 24 octubre 2018]. Disponible en: <https://www.elpais.com.uy/informacion/america-latina-cruel-lgbt.html>.
- GUTIÉRREZ, E., 2007. Guía práctica para entender el escándalo de la ‘para-política’. *www.semana.com* [en línea]. [Consulta: 29 octubre 2018]. Disponible en: <https://www.semana.com/on-line/articulo/guia-practica-para-entender-escandalo-para-politica/84455-3>.
- HINOJOSA, J., 2018. LGTB ven que la homofobia y la transfobia siguen en la sociedad. <http://www.lostiempos.com> [en línea]. [Consulta: 24 octubre 2018]. Disponible en: <http://www.lostiempos.com/actualidad/pais/20180628/lgtb-ven-que-homofobia-transfobia-siguen-sociedad>.
- IOM y OIM, 2018. Síntesis del informe: Entender la migración en un mundo cada vez más interconectado. ,
- LOPEZ, P., 2018. Sí, todavía matan a una mujer cada tres días en Colombia. *www.publimetro.co* [en línea]. [Consulta: 29 octubre 2018]. Disponible en: <https://www.publimetro.co/co/bogota/2018/09/17/violencia-contra-la-mujer-en-colombia-2017.html>.
- MARCOS, A., 2018. Condena histórica en Colombia por el escándalo de los ‘falsos positivos’ | Colombia. *elpais.com* [en línea]. [Consulta: 29 octubre 2018]. Disponible en: [https://elpais.com/internacional/2017/04/04/colombia/1491317058\\_236027.html](https://elpais.com/internacional/2017/04/04/colombia/1491317058_236027.html).
- MELO, V., 2008. La masacre de Trujillo y los mecanismos del terror. *www.semana.com* [en línea]. [Consulta: 29 octubre 2018]. Disponible en: <https://www.semana.com/on-line/articulo/la-masacre-de-trujillo-los-mecanismos-del-terror/95142-3>.
- MEZA MONGE, 2018. Latinoamérica y la geopolítica del dominio mundial. *www.alainet.org* [en línea]. [Consulta: 29 octubre 2018]. Disponible en: <https://www.alainet.org/es/articulo/194855>.
- MILIA, G., 2018. Bolivia, el corazón geopolítico de América del Sur. *Los Andes* [en línea]. [Consulta: 24 octubre 2018]. Disponible en: <https://www.losandes.com.ar/article/view?slug=bolivia-el-corazon-geopolitico-de-america-del-sur-por-juan-guillermo-milia>.
- MIRA CABALLOS, E., 2009. *Conquista y destrucción de las Indias, 1492-1573*. Granada: Muñoz Moya Editores Extremeños. Biblioteca americana. Historia. ISBN 978-84-8010-181-3. E123 .M52 2009
- OFICINA DE INFORMACIÓN DIPLOMÁTICA DEL MINISTERIO DE ASUNTOS EXTERIORES Y DE COOPERACIÓN, 2017. Ficha de los países. [en línea]. Disponible en:

<http://www.exteriores.gob.es/Portal/es/SalaDePrensa/Paginas/FichasPais.aspx#>.

OMAL, P. con D., 2010. *El segundo desembarco. Multinacionales españolas en América Latina* [en línea]. Documental. España: Disponible en: <https://vimeo.com/82173421>.

ONU, 2018. Las mujeres en Colombia. <https://colombia.unwomen.org/> [en línea]. [Consulta: 29 octubre 2018]. Disponible en: <https://www.elpais.com.co/economia/cual-es-la-realidad-de-la-clase-media-colombiana.html>.

ONU, [sin fecha]. Paraguay Mujeres – América Latina y el Caribe. <http://lac.unwomen.org> [en línea]. [Consulta: 24 octubre 2018]. Disponible en: <http://lac.unwomen.org/es/donde-estamos/paraguay>.

OSORIO, C., 2010. El legado minero de Uribe | La Silla Vacía. *lasillavacia.com* [en línea]. [Consulta: 29 octubre 2018]. Disponible en: <https://lasillavacia.com/historia/18648>.

PNUD, 2018. Informe sobre Desarrollo Humano 2018. [en línea]. Estados Unidos: Programa de las Naciones Unidas para el Desarrollo. Informe sobre Desarrollo Humano. Disponible en: [http://hdr.undp.org/sites/default/files/hdi\\_table.pdf](http://hdr.undp.org/sites/default/files/hdi_table.pdf).

POLITIS, G., PRATES, L. y IVAN PEREZ, S., 2010. *El poblamiento de América: arqueología y bio-antropología de los primeros americanos*. 1a ed., 1 reimpr. Ciudad de Buenos Aires: Eudeba. Colección Ciencia joven, 35. ISBN 978-950-23-1646-8. E61 .P65 2010

RAMÍREZ J, JUAN CARLOS, GALÁN, A., NACIONES UNIDAS y COMISIÓN ECONÓMICA PARA AMÉRICA LATINA Y EL CARIBE, 2013. *Amazonia posible y sostenible*. Bogotá; Patrimonio Natural: Naciones Unidas ; ISBN 978-958-57544-1-6.

RED UNO DIGITAL, 2018. En Bolivia cada día hay 13 casos de violencia sexual contra una mujer. <http://eju.tv/> [en línea]. [Consulta: 24 octubre 2018]. Disponible en: <http://eju.tv/2018/03/en-bolivia-cada-dia-hay-13-casos-de-violencia-sexual-contra-una-mujer/>.

REDACCIÓN JUDICIAL, 2017. Condenan al Estado por muerte de integrantes de la UP y del partido comunista. *ELESPECTADOR.COM* [en línea]. [Consulta: 29 octubre 2018]. Disponible en: <https://www.elespectador.com/noticias/judicial/condenan-al-estado-por-muerte-de-integrantes-de-la-y-del-partido-comunista-articulo-720029>.

REDACCIÓN DEL EL PAÍS, 2018. ¿Cuál es la realidad de la clase media colombiana? [www.elpais.com.co](http://www.elpais.com.co) [en línea]. [Consulta: 29 octubre 2018]. Disponible en: <https://www.elpais.com.co/economia/cual-es-la-realidad-de-la-clase-media-colombiana.html>.



- REYES, J.F. y HERBAS, M.A., 2012. La Amazonía Boliviana y los Objetivos de Desarrollo del Milenio. , pp. 84.
- RODRÍGUEZ, N., 2004. *Ecosistemas de los andes colombianos: biodiversidad para el desarrollo*. Bogotá: Instituto de Investigación de Recursos Biológicos Alexander Von Humboldt. ISBN 978-958-8151-30-4. QH115 .E36 2004
- ROVNER, E., 2016. Historia del narcotráfico en Colombia. *ELESPECTADOR.COM* [en línea]. [Consulta: 29 octubre 2018]. Disponible en: <https://www.elespectador.com/noticias/economia/historia-del-narcotrafico-colombia-articulo-632364>.
- SANZ, M., 2017. #CrímenesDeOdio2017: más de 400 denuncias por violencia a personas LGBT en Paraguay. *agenciapresentes.org* [en línea]. [Consulta: 24 octubre 2018]. Disponible en: <http://agenciapresentes.org/2017/12/28/crimenesdeodio2017-mas-400-denuncias-violencia-personas-lgbt-paraguay/>.
- SEMANA, 1996. ASI MATAMOS A GALAN. *www.semana.com* [en línea]. [Consulta: 29 octubre 2018]. Disponible en: <https://www.semana.com/nacion/articulo/asi-matamos-galan/30505-3>.
- SEMANA, 2009. Las «chuza-DAS». *www.semana.com* [en línea]. [Consulta: 29 octubre 2018]. Disponible en: <https://www.semana.com/nacion/articulo/las-chuza-das/111197-3>.
- SEMANA, 2010. El peor invierno en la historia de Colombia. *semana.com* [en línea]. [Consulta: 31 octubre 2018]. Disponible en: <https://www.semana.com/nacion/articulo/el-peor-invierno-historia-colombia/125720-3>.
- SEMANA, 2014. Palacio de Justicia: Colombia Condenada por Corte Interamericana. *www.semana.com* [en línea]. [Consulta: 29 octubre 2018]. Disponible en: <https://www.semana.com/nacion/articulo/palacio-de-justicia-colombia-condenada-por-corte-interamericana/411777-3>.
- SEMANA, 2018. El secuestro de la comerciante Diana María Toro por parte del ELN, conmociona a Amagá. *www.semana.com* [en línea]. [Consulta: 29 octubre 2018]. Disponible en: <https://www.semana.com/nacion/articulo/el-secuestro-de-la-comerciante-diana-maria-toro-por-parte-del-eln-conmociona-a-amaga/588055>.
- SICHTA, I., 2009. *Atlas sociolingüístico de pueblos indígenas en América Latina* [en línea]. [carte]. 1. ed. Cochabamba, Bolivia: FUNPROEIB Andes. ISBN 978-92-806-4491-3. Disponible en: <https://www.unicef.org/colombia/media/2476/file/Atlas%20socioling%C3%BCi%20stico%20de%20pueblos%20ind%C3%ADgenas%20latinoamericanos.pdf>. G1541.E3 S5 2009

SOMOSGAY, 2017. SOMOSGAY exige al Estado un alto a la violencia hacia niños, niñas y adolescentes LGBT en Paraguay. [en línea]. [Consulta: 24 octubre 2018]. Disponible en: <http://somosgay.org/infonoticias/infodetalle/somosgay-exige-al-estado-un-alto-a-la-violencia-hacia-ninos-ninas-y-adolesc>.

SUHNER, S., 2002. *Resistiendo al olvido: tendencias recientes del movimiento social y de las organizaciones campesinas en Colombia*. Bogotá, Colombia: Taurus. Pensamiento / Taurus. ISBN 978-958-704-011-1. HN303.5 .S85 2002

SZÉKELY, A., 2009. LATINOAMÉRICA Y LA BIODIVERSIDAD. , pp. 6.

TORRES, O.F., PÉREZ, L.C.A., MARTÍNEZ, M.T., LÓPEZ, G.V., SAMPER, P.V. y CASTAÑO, R.S., 2015. Nuevos Escenarios de Cambio Climático para Colombia 2011- 2100 Herramientas Científicas para la Toma de Decisiones. . S.l.: INSTITUTO DE HIDROLOGÍA, METEOROLOGÍA Y ESTUDIOS AMBIENTALES IDEAM. Tercer comunicado.

UNIDAD PARA LAS VÍCTIMAS, 2018. Comunidades negras, afrocolombianas, raizales y palenqueras. *Unidad para las Víctimas.com* [en línea]. [Consulta: 29 octubre 2018]. Disponible en: <http://www.unidadvictimas.gov.co/es/comunidades-negras-afrocolombianas-raizales-y-palenqueras/277>.

UNITED NATIONS MIGRATION AGENCY, 2017. ¿Qué está sucediendo con la migración en América del Sur? *www.medium.com* [en línea]. [Consulta: 24 octubre 2018]. Disponible en: <https://medium.com/@UNmigration/qu%C3%A9-est%C3%A1-sucediendo-con-la-migraci%C3%B3n-en-am%C3%A9rica-del-sur-7846eaae65d9>.

WILLIAMSON, E. y NORIEGA RIVERO, G., 2013. *Historia de América Latina*. S.l.: s.n. ISBN 978-607-16-1646-3.