

2019

Diluir las barreras entre los pueblos

Principio fundamental para el desarrollo sostenible en el mundo:

ÁFRICA SUBSAHARIANA:

Ghana

Senegal

Togo

República Democrática del Congo



*Ghana
Senegal
Togo
República Democrática del Congo*



*Investigadores Compiladores:
Alina Blanco
Alejandra Sepúlveda
Víctor Torres
Gabriela Forea*

Editores:



Diseño Maquetación:



2019

Financiado por:



Este documento puede ser consultado en www.emigradossinfronteras.org

Edición:

Julio 2019

Edita:

Asociación Emigrad@s Sin Fronteras
Calle Santutxu 63 48004

Bilbao Bizkaia

Tel.: 692673717

e-mail:

info@emigradossinfronteras.org

Diseño y Maquetación:

Diversa Comunicación

Depósito Legal:

BI-1310-19

Índice

Página

3	Contexto de la Migración a Nivel Global
10	Contexto de África
12	Contexto de África Subsahariana
26	Contexto de República Democrática del Congo
38	Contexto de Senegal
46	Contexto de Ghana
55	Contexto de Togo
61	La visión de Desarrollo para África
68	Aspectos convergentes entre el contexto de los países africanos con los Objetivos de Desarrollo Sostenible

Prólogo

Desde la Edad Moderna, la humanidad se ha enfrentado al desafío del desarrollo, asociado a este *la economía* como indicador de crecimiento y de progreso. Acosta de este crecimiento el planeta inicia a cambiar considerablemente, él en respuesta y en la medida que se le ha permitido, ha sido resiliente¹ y en otras ocasiones ha perdido la batalla.

Estos grandes cambios están asociados con el inicio de las grandes monarquías, los Estados nacionales y con ello, un desarrollo unido a una revolución comercial que se fortalece con viajes y conquistas, hasta culminar con la primera revolución industrial. No olvidemos la revolución científica y técnica y la consolidación de un nuevo valor, el del individuo como sujeto moral con dignidad humana, aunque esta dignidad no haya sido igual para todos los individuos.

En este desarrollo, siendo el centro la economía, la Edad Moderna y la Edad Contemporánea, han puesto la producción, como eje central, la cual en la medida de su poder, ha permitido desarrollar a algunos países de forma exponencial, dando como resultado, a día de hoy, distintos desarrollos entre los países, clasificándolo a unos desarrollados y a otros en vía de desarrollo.

Producto de ello, en la actual Edad Contemporánea se suman más retos; la desigualdad creciente, la pobreza, la competición geoestratégica entre países, el debilitamiento de la democracia, el aumento de la contaminación producto del consumo y los deshechos que generamos, la pérdida de ecosistemas, el extractivismo de los recursos naturales no renovables, el cambio climático, el acceso al agua potable, el rechazo a la inmigración (racismo, xenofobia, intolerancia e islamofobia), las guerras, la expansión de la demografía, entre otros.

Desde el Informe Brundtland en la década de los 70's, hito fundamental que evidencia por primera vez a un planeta finito bajo un marco de consumo desmedido, se ha iniciado un despertar, entendiendo el desarrollo como un proceso donde el valor económico no solamente es el centro, he integra la sostenibilidad como herramienta que permite un desarrollo más equitativo, solidario, digno y amigable para con los recursos naturales.

Con el objetivo de asegurar esto para la prosperidad universal, la humanidad ha desarrollado una *agenda global para el desarrollo sostenible*, que esboza la visión de futuro de la humanidad y el planeta para el año 2030. Pretende abordar de manera sistémica cinco áreas de vital importancia; las personas, el planeta, la prosperidad, la paz y las alianzas entre los pueblos.

Esta monografía, quiere acercarse al hecho relevante de actuar hacia la disolución de las barreras impuestas entre los pueblos, identificando sus desigualdades y potencialida-

¹ Capacidad de los ecosistemas de absorber perturbaciones, sin alterar significativamente sus características de estructura y funcionalidad; pudiendo regresar a su estado original una vez que la perturbación ha terminado.

des. Por esto, se ha enfocado en regiones representativas del África Subsahariana, escogiendo para este volumen algunos países, con la finalidad de exponer contextos diferenciados, y así identificar las barreras que los alejan y las potencialidades que los acercan a los Objetivos de Desarrollo Sostenible (ODS).

Además, se conjuga una mezcla de la realidad escrita referenciada en esta monografía, con algunos mensajes y percepciones de personas de estos países, que participaron en algunos talleres temáticos realizados a manera de punto de encuentro y reflexión². Se han traído a la luz a manera de vivencia, experiencias y percepciones personales, dando con ello un toque realista de conocimiento local, sobre las barreras analizadas en esta monografía.

Por otra parte, se quiere hacer hincapié que la solidaridad de los pueblos desarrollados es fundamental para llegar a una equidad global. No debe ser vista como caridad, sino como justa y conforme con lo que es correcto para el planeta y la humanidad. Es nuestra responsabilidad, garantizar con los ODS, las transformaciones necesarias de diferentes maneras y adaptadas a cada realidad, para alcanzar un futuro común de prosperidad. Hay que recordar que todos los continentes estamos en *vía de desarrollo sostenible*.

² Talleres que fueron realizados durante el año 2012 por Emigrad@s sin Fronteras.

Contexto de la Migración a Nivel Global

La migración es un fenómeno propio de la humanidad, sin ella, hoy no fuésemos lo que somos, África es la cuna de la humanidad, y de allí, partieron las primeras personas que poblaron Asia, América, Europa y Oceanía, por tanto, nuestros antepasados fueron las primeras personas migrantes, y afortunadamente, no había fronteras. Y, por tanto, es un fenómeno positivo, que enriquece en todos los ámbitos la sociedad de acogida, y existe un beneficio mutuo de manera bidireccional.

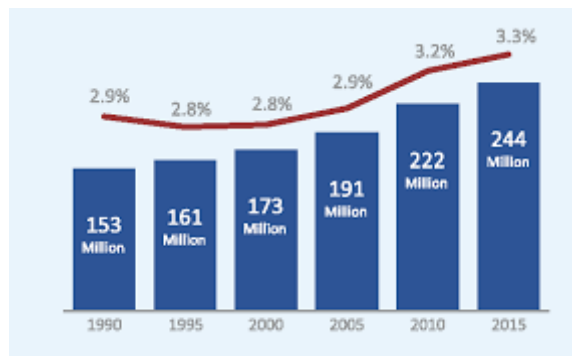
Las personas migran por diferentes razones, entre ellas;

- Ocio
- Relaciones afectivas
- Razones económicas
- Educación
- Conflictos armados provocados en muchos casos por intereses económicos, políticos y geoestratégicos, de países europeos, o de Estados Unidos en su caso, pero también por conflictos internos que se suceden en los respectivos países de origen de las personas migradas. En estos conflictos proliferan la venta de armas de manera legal e ilegal, que matan de manera discriminada a la población civil
- Persecuciones políticas
- Razones de odio por la orientación sexual
- Cambio climático
- Pobreza y hambre

La migración ha surgido en los últimos años como un desafío político y normativo fundamental en cuestiones tales como la integración, los desplazamientos, la migración segura y la gestión de las fronteras(IOM y OIM 2018).

En términos generales, el número estimado de migrantes internacionales ha aumentado en los últimos cuatro decenios y medio. El total estimado de 244 millones de personas que vivían fuera de su país de nacimiento en 2015 ha aumentado en casi 100 millones respecto de 1990 (cuando el total ascendía a los 153 millones) y se ha triplicado respecto de la cifra estimada en 1970 (84 millones). Aunque el porcentaje de migrantes internacionales se ha incrementado en todo el mundo durante este periodo, es evidente que gran parte de las personas sigue viviendo en su país de nacimiento. En 2015, la mayoría de los migrantes internacionales (el 72% aproximadamente) se encontraba en edad de trabajar (tenían entre 20 y 64 años); el número de migrantes menores de 20 años (del

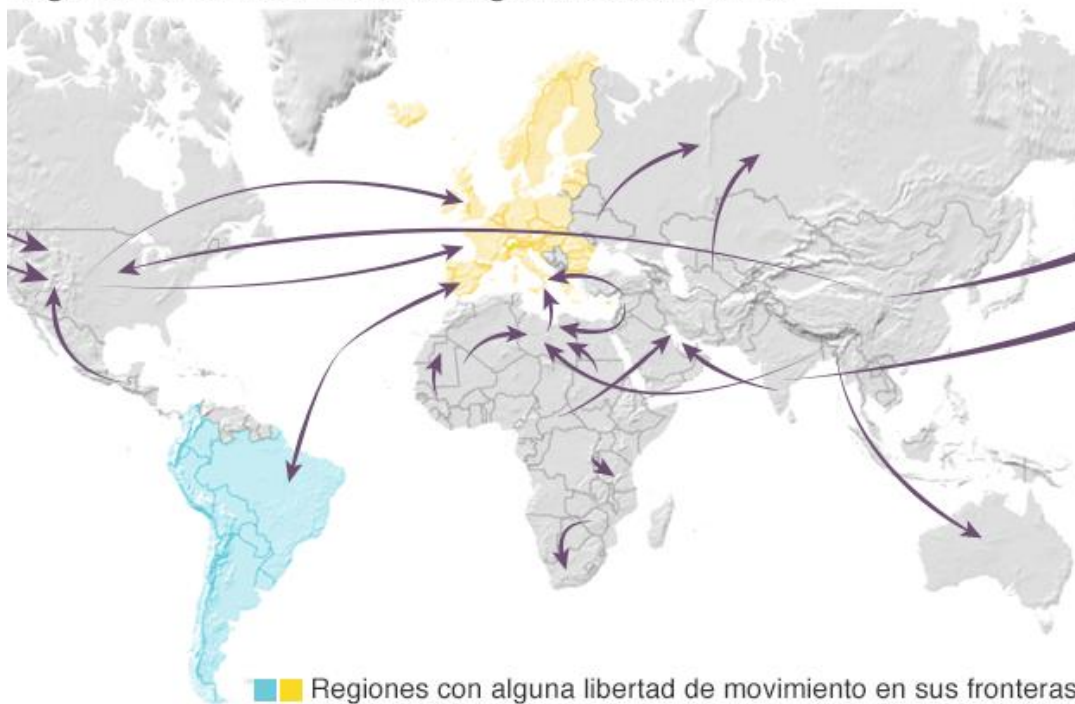
17% al 15%) se redujo ligeramente entre 2000 y 2015; y el porcentaje de migrantes internacionales de 65 años o más (12% aproximadamente) se mantuvo estable desde 2000.



Fuente: Informe sobre las migraciones en el mundo 2018 (IOM y OIM 2018).

Rutas Migratorias. Las personas migrantes utilizan la vía marítima, área y terrestre para realizar su proceso migratorio.

Algunas de las muchas rutas migratorias del mundo



Fuente: Informe sobre las migraciones en el mundo 2018, OIM, ONU Inmigración.

Las principales rutas de migratorias a Europa (IOM y OIM 2018) son:

La **ruta África Occidental**: Esta ruta comprende la travesía desde países africanos como Senegal, Mauritania y Marruecos hasta las Islas Canarias de España.

La **ruta del Mediterráneo Oeste**: Comprende el área Marruecos-España e incluye tanto vías marítimas como terrestres.

La **ruta Central Mediterránea**: Parte principalmente de Libia y Egipto para llegar a costas italianas, representa la mayor ruta migratoria en lo que respecta a las llegadas a la Unión Europea.

La **ruta Apulia y Calabria**: Las personas migrantes llegan a Apulia desde Grecia

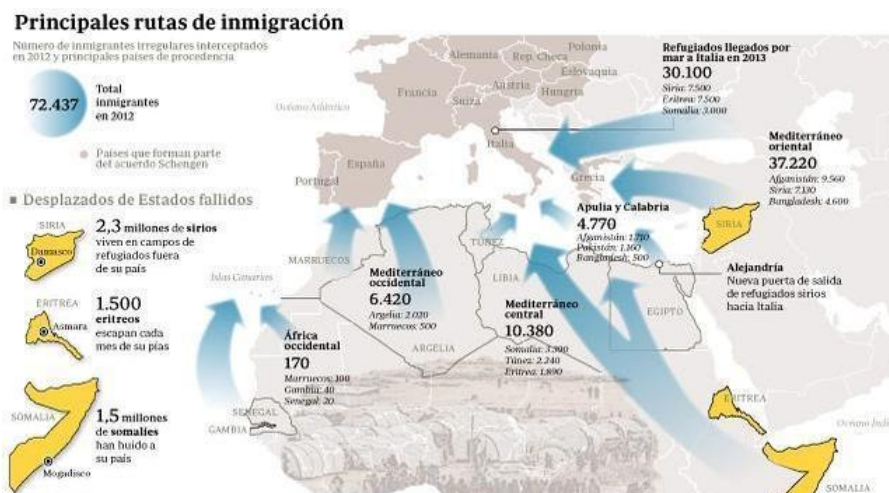
La **ruta del Mediterráneo Este**: Las personas migrantes llegan por el Mar Egeo, desembarcando en las islas griegas, principalmente en Lesbos, y en otras como Quíos, Samos, Leros y Kos.

La **ruta de los Balcanes**: Las personas que hacen esta ruta, atraviesan países como la República de Macedonia, Serbia, Hungría y Croacia.

La **ruta de las fronteras del Este**. Las personas migrantes realizan 6.000 mil kilómetros travesando los siguientes países: Bielorrusia, Moldavia, Ucrania y Rusia de Estados miembros de la UE: Estonia, Finlandia, Hungría, Letonia, Lituania, Noruega, Polonia, Eslovaquia, Bulgaria y Rumanía

La **ruta del Mediterráneo Occidental**: Esta ruta comprende la travesía desde países africanos como Senegal, Mauritania y Marruecos hasta las Islas Canarias de España.

La **ruta circular de Albania a Grecia**: Esta vía de acceso es generalmente empleada por personas migrantes por motivos económicos de origen albanés que buscan empleos estacionales en agricultura o la construcción. Una vez interceptados en la frontera son devueltos a Albania, desde donde lo vuelven a intentar más adelante.



Las personas migrantes que hacen estas rutas, desde sus países de origen al país destino, sufren en el trayecto, violaciones, trata, esclavitud.

La Migración en Europa. Según datos de Eurostat, en relación con el país de nacimiento, a 1 de enero de 2017, residían en un Estado miembro de la UE 36,9 millones de personas nacidas fuera de la UE-28. En términos absolutos, el mayor número de no nacionales que a 1 de enero de 2017 vivían en la UE se registró en Alemania (9,2

millones de personas), Reino Unido (6,1 millones), Italia (5,0 millones), Francia (4,6 millones) y España (4,4 millones). Los extranjeros en estos cinco Estados miembros representaron colectivamente el 76 % del número total de extranjeros que vivían en todos los Estados miembros de la UE, mientras que esos cinco Estados miembros tenían un 63 % de la población de la EU (Eurostat 2019)

los ciudadanos de la UE, gozan de libertad de circulación, y por tanto, residencia dentro del territorio comunitario (Parlamento europeo 2017), con lo cual las personas que no tienen esta condición se les denomina personas inmigrantes, y no tienen ese derecho de libre circulación. Esta cuestión se evidencia, en las políticas de la Unión Europea en temas de inmigración, que son de su competencia y aplicadas por cada uno de sus países miembros, con libertad en hacer más restrictivas las leyes en esta materia. En el marco de esas políticas, los países miembros de la Unión Europea, construyen centros de internamientos como los denominados CIEs (Centros para Internamientos de Personas Inmigrantes) para personas “irregulares”, en los que se violan todos los derechos fundamentales de las personas por el hecho de ser considerados por la Unión Europea como personas “irregulares”, pues no hacen diferenciación de las razones por la que estas personas salen o huyen de su país de origen. La situación que acontece a personas inmigrantes en estos centros ha sido denunciada por diferentes colectivos sociales, en los cuales argumentan se cometen torturas, o incluso se ha dejado morir a personas por negligencia asistencial. El periódico 20minutos.com, en nota de prensa se informaba, que la titular del Juzgado de Instrucción número 19 de Madrid, veía indicios de tortura por parte de miembros de la Guardia Civil en el contra los internos del Centro de Internamiento de Extranjeros (CIE) de Aluche en Madrid (EFE 2017). En este marco de políticas de control de la inmigración irregular, los países miembros, construyen vallas o muros, como es el caso de Hungría, que ha construido 175 kilómetros de valla en su fronteras con Serbia, Bulgaria también ha construido 130 metros de valla en su frontera con Turquía, en su caso de España; ha construido vallas en Ceuta y Melilla, en el año de 1993, aumentando su altura en el 2005, pasado de 3 a 6 metros de alturas, y “modernizadas” con aspersores de gas lacrimógeno y cables de detección tridimensional en el espacio intermedio, cámaras de vigilancia y sensores de sonido, de movimiento y térmicos (Ribas 2011), como con concertinas, las cuales el gobierno de Sánchez ha prometido retirar.

En el mismo, portal institucional se anota: La Unión Europea, se ocupa de la inmigración regular e irregular, de esta última en el retorno de las personas a sus países de origen en el marco del respeto de los derechos humanos. Más, sin embargo, esta práctica enmarcada en los derechos humanos es más que cuestionable, pues los países miembros de la Unión Europea, realizan prácticas de devoluciones en caliente constantemente, violando, por tanto, los derechos humanos de las personas inmigrantes, cuestión que también ha sido denunciada por colectivos sociales. Una de estas denuncias es referenciada por El diario.es (Saul Garcia 2019), en relación a la devolución en caliente del refugiado y activista social saharauí Husein Bachir Brahim, quien fue devuelto el 11 de enero de 2019, desde la Isla de Lanzarote a suelo marroquí, por parte del Gobierno Español, liderado por Pedro Sánchez. Por otro lado, la Unión Europea, firmo en el año 2016 con Turquía un acuerdo para controlar el flujo migratorio a través de la ruta del Mar Egeo, puerta de entrada a suelo europeo, por lo cual Turquía recibió 6 mil millones de euros, este acuerdo fue denominado por los colectivos sociales como el “acuerdo de la ver-

güenza”, y catalogado por la ONU y Amnistía Internacional como un “acuerdo poco humanitario” y “posiblemente ilegal”, también fue denunciado por CEAR ante la Comisión Europea, el Comisario Europeo de Derechos Humanos y el Defensor del Pueblo Europeo con el apoyo de más de trescientas organizaciones y más de once mil firmas ciudadanas (Comisión Española de Ayuda al Refugiado 2016). En 2017, el 3 de febrero, en la Cumbre de la Veleta (Malta), se firma convenio similar con los señores de la guerra del estado fallido Libia, para frenar los flujos migratorios hacia la orilla norte del Mediterráneo, por lo cual recibirán cerca de 130 millones de euros. Con respecto al acuerdo de Libia relacionado con el control de personas inmigrantes, la cadena china de televisión South China Morning Post (SCMP.TV), denunció la venta de esclavos y tratos de personas en dicho país, lo cual fue constatado posteriormente, por la cadena de televisión norteamericana CNN, dicha noticia se hizo eco en varios portales noticiosos a nivel mundial y local, tanto escritos como televisivos como fue en el canal Euronews (Euronews 2017). Lo anterior, además, demuestra que la Unión Europea, externaliza el control de sus fronteras a terceros países, poco o casi nada respetuoso con los derechos humanos, y permite por consiguiente con dinero público la violación de los derechos humanos, y fomenta de manera indirecta la venta y trata de personas. Todo esto conlleva a una política de la denominada “Europa fortaleza”.

Igualmente, en dicho portal, se anota que entre 2015 y 2016, cerca de 2.5 millones de personas, solicitaron asilo en países miembros de la Unión Europea, solo de las cuales 330 mil obtuvieron protección en la UE, según se recoge en el informe de CEAR del año 2016 (Comisión Española de Ayuda al Refugiado 2016), siendo Alemania el país miembro en el que más personas recibieron asilo (148.215), España solo resolvió 1.030 solicitudes de Asilo.

En el portal del parlamento europeo, se anota una cifra de 2030 personas fallecidas en el mediterráneo en los primeros meses del año 2017, tratando de alcanzar las costas europeas. Es de anotar, que la Unión Europea, permite con sus políticas, que sus países miembros, pongas trabas y se criminalicen las acciones humanitarias de salvamento marítimo, como sucede en la actualidad con las embarcaciones de ONGD que disponen de operativos de salvamento en el Mediterráneo, como lo hacen las embarcaciones de Open arms, el barco Alan Kurdi, el Aita Mari, o lo sucedido el 12 de junio de 2019, cuando la capitana de la ONGD Sea Watch, Carola Rackete, rescato a 53 personas del Mediterráneo, y el 26 del mismo mes, decidió entrar al puerto italiano de Lampedusa sin tener el permiso respectivo, por lo que fue 39.790 según la jueza de la justicia italiana que instruye su caso (CAROLA RACKETE 2019). El cierre de fronteras, y las trabas burocráticas por salvamento marítimo, ha propiciado que desde que empezó la crisis migratoria a Europa a la fecha el mar Mediterráneo se haya convertido en la fosa acuática más grande del mundo. Según datos de la OIM (Comisión Española de Ayuda al Refugiado 2016), desde 2014 a 2018 han muerto, 17 mil personas en el Mediterráneo, y que pueden llegar a 35 mil desde el año 2000, siendo la muerte más mediatizada la del niño sirio Alan Kurdi, del cual un barco de salvamento lleva su nombre.

La Migración en España. El colectivo inmigrante actualmente conforma el 9.97% de la población del estado español, dentro del cual, el 0.44% reside en

la Comunidad Autónoma del País Vasco. Sin embargo, cada año este porcentaje desciende o aumenta, respondiendo a movimientos migratorios variables. Esto significa, una realidad social, política, económica y cultural en constante cambio, y con ello, la necesidad de establecer mecanismos que integren de forma real y efectiva al colectivo inmigrante dentro del conjunto de la sociedad española e igualmente de la Comunidad Autónoma del País Vasco. En este contexto se debe considerarse la integración como un proceso bidireccional, que se logrará mediante la participación efectiva de estos hombres y mujeres en todas aquellas acciones que pretendan posibilitar dicho proceso. Según datos del Instituto Nacional de Estadística (INE) del 2018, el número de inmigrante residente en España registró 4.663.726 personas que, en términos relativos, concierne al 9.97% del total de la población española.

La Migración en Euskadi. Datos de Ikuspegi, a julio de 2019 en Euskadi hay un total de 2.098.62 de personas, de las cuales 221.418 son de origen extranjeros, el 52,5% son mujeres, es decir, son el 10% del total de la población en Euskadi. De estos; 108.307 están en Bizkaia, 73.321 en Álava y 39.790 en Gipuzkoa.

A partir de datos estadísticos de Ikuspegi, se puede decir, que la población latinoamericana que habita en Euskadi alcanza la cifra de 109.134 personas (61,91% son mujeres), lo cual representa 49,3% de la población extranjera en Euskadi. La población africana es de un total de 47.534 personas (17,7% son mujeres). Por lo anterior, la mayor población extranjera en Euskadi está representada por personas de origen latinoamericano, que en su mayoría son mujeres, y por la población de origen africano, donde los hombres son mayoría.

De las personas africana que conviven en Euskadi, Senegal, es uno de los países con mayor población africana en esta comunidad, alcanza las 4.922 personas (17,5% mujeres), siendo, por tanto, el 2.25% de la población extranjera. Ghana, tiene 946 personas (25,3% mujeres). De la República Democrática del Congo hay 335 personas (31,6% son mujeres). De Togo, provienen 30 personas, de las cuales el 26,7% son mujeres.

África

“

África podría representarse en un nido porque se la considera la cuna de la vida, la madre de la humanidad. También se podría representar a través de una pirámide como símbolo de la civilización ancestral. Aún hay tribus antiguas que viven de manera virgen, primitiva, como los Masai (un pueblo de pastores y guerreros que se ha negado a abandonar su tradicional forma de vida)... También viven los 'pigmeos' o enanos (sobreviven aproximadamente unos 200.000) y los gigantes... La relación de la gente con la tierra, con los espíritus y las creencias religiosas son importantes”.

Expresiones de participantes en talleres temáticos.



Cuna de la especie humana, donde se da inició al poblamiento de la Tierra; probablemente en Etiopía o Tanzania. Es considerada la madre de la humanidad, el punto inicial de donde el '*Homo sapiens*' aparece y se extiende, dando inicio a las primeras migraciones humanas prehistóricas e históricas... África hubiera podido disfrutar de una posición muy aventajada y estar a la cabeza de Europa. Pero la realidad es que los europeos colonizaron a África en lugar de que los africanos lo hicieran con Europa (Dennett y Brockman 2007).

Reparto territorial de África en 1914. Fuente:



(Bertaux y Alarcón 2006)

África ha sido un continente blanco de colonizaciones y saqueos. La presencia europea en este territorio comenzó a ser significativa en el siglo XVI con el tráfico y comercio de esclavos y esclavas; actividad ligada a las necesidades de mano de obra en las plantaciones de caña, tabaco, cacao, café y algodón en las colonias americanas. La colonización africana se intensificó en el siglo XIX cuando llegaron masivamente colonos europeos e implantaron la explotación y

el comercio de materias primas como el caucho, la madera, la goma, las pieles, y de recursos naturales como el marfil y el oro (Bertaux y Alarcón 2006). Esto provocó la desarticulación cultural y la modificación de patrones comerciales, entre otras cosas, de la población africana.

La población africana no se organizaba en estados ni conformaban naciones; se reunían en estados de origen tribal, concebidos en conglomerados de unidades familiares que compartían costumbres, idiomas y territorio. Se caracterizaban por la práctica y el arraigo de sus costumbres ancestrales. La distribución en tribus constituyó uno de los instrumentos fundamentales para el control de la población africana, pues los europeos no trataron de gobernar sobre individuos, sino sobre grupos definidos cultural y territorialmente (Magallon, C. et al. 2011)

La disputa por los comercios detonó la lucha por los territorios africanos entre los países europeos; 7 países europeos controlaron todo el continente hasta la mitad del siglo XX. El Reino Unido tomó cerca del 30% del territorio de África bajo su control, 15% fue de Francia, 9% de Alemania, 7% de Bélgica el 1% para Italia, 2% Portugal y España poco menos del 1%. El derecho de ocupar un lugar bajo el sol (derecho reclamado únicamente por países europeos, nunca por africanos) significó la justificación de la explotación de sus recursos, la imposición de las costumbres occidentales, la abolición de sus monedas tradicionales y la introducción de impuestos, entre otras cosas (Bertaux y Alarcón 2006).

Así, África fue dividida por la Organización de Naciones Unidas (ONU) en 54 estados soberanos y 2 estados a los que

aún no se les reconoce internacionalmente su soberanía: República Árabe Saharaui Democrática (invadida actualmente por Marruecos) y Somalilandia (al norte de Somalia).

“La gente habla de África como si fuera un país; como si toda la gente fuera igual. Y África es muy grande y muy diferente... Una persona nativa en el sur puede que no se sienta identificada ni con África Subsahariana, ni con África Central, ni con África Occidental, o esas divisiones que se inventaron... No se puede generalizar cuando la diversidad es la base de la existencia y cuando las divisiones y las palabras para referirse a las mismas han sido impuestas... La división de África fue obligada... La han repartido, los países poderosos, como si fuera una tarta”.

Expresiones de participantes en talleres temáticos.

África Subsahariana



Desde un ámbito regional que permite dar límites geográficos, nos centraremos en la región que integra los países de origen de las personas que compartieron su conocimiento para hacer posible este documento. Se trata de *África Subsahariana* que comprende, aproximadamente, el 85% de la superficie total del continente africano. Para identificarla, podemos indicar que es aquel territorio que no limita con el mar Mediterráneo, que está ubicada al sur del desierto del Sahara y que está habitada mayoritariamente por personas negras, por lo que también se la denomina **África negra**.

África subsahariana puede dividirse en grandes regiones. Se habla de África Occidental, África Oriental, Central y del

Sur. Éstas, a su vez, están subdivididas en gran variedad y número de comunidades y Estados. Los países más representativos son: República Democrática del Congo, República del Congo, República Centroafricana, Chad, Camerún, Gabón, Guinea Ecuatorial, Kenya, Tanzania, Uganda, Ruanda, Burundi, Eritrea, Yibuti, Etiopía, Somalia, Sudán, Suráfrica, Angola, Botsuana, Mozambique, Swazilandi, Zimbabwe, Namibia, Zambia, Benín, Burkina Faso, Costa de Marfil, Gambia, Ghana, Guinea, Guinea-Bisáu, Liberia, Malí, Mauritania, Níger, Nigeria, Senegal, Togo, Sierra Leona, Cabo Verde (Gabón), Côte d'Ivoire, Eritrea y Madagascar.

Algo de Historia. Parcialmente aislada por el desierto del Sahara hasta finales del primer milenio d.C., cuando su economía en expansión y el islam cruzaron el desierto y la población norteafricana empezó a negociar con oro, esclavos y esclavas de la red comercial indígena del África Occidental. Luego, a finales del siglo XIX, la conquista colonial hizo adoptar gradualmente las culturas euroasiáticas, islámicas y cristianas a la formación de Estados y al desarrollo de un mercado especializado con soporte en los recursos naturales, adquiriendo una estructura económica que sobrevive aún.

El proceso de descolonización fue complicado y escalonado en el tiempo. Después de la Primera Guerra Mundial (1914-1918) los movimientos independentistas africanos tomaron relevancia, pero fue tras la Segunda Guerra Mundial (1939-1945) cuando se dieron los movimientos que llevaron a la independencia africana.

... “Los países que eran colonia británica se independizaron pacíficamente, aunque Kenia tuvo una guerra muy larga, hasta 1963... La primera en independizarse fue Ghana en 1957... De la colonia francesa, la mayoría se independizaron en los 60’s; Sekou Touré fue uno de los promotores... Muchos lugares cambiaron de nombre; por ejemplo, el Congo, colonia belga, ha cambiado varias veces de nombre... Los países colonias de Portugal fueron los últimos en independizarse, hasta los años 70, después de una guerra entre guerrillas... Las colonias españolas también les tocó luchar mucho para liberarse”...

Comentarios de participantes en talleres temáticos.

El año de 1960 se menciona con frecuencia como el año de la independencia de *África Subsahariana*, con excepción de Ghana que fue previa. Sin em-

bargo, las independencias de los territorios africanos no abolieron las divisiones fronterizas impuestas por los europeos, ni las lógicas de pensamiento coloniales; muchas independencias terminaron en golpes militares que instauraron gobiernos autoritarios, gobiernos corruptos y hasta gobiernos racistas de origen europeo como lo sucedido en Suráfrica (que hasta mediados de los 90’s inició su democratización). En la actualidad, los países colonizadores europeos mantienen su presencia en el continente africano, lo cual les permite seguir dominado política, económica y militarmente a los países africanos, con la connivencia de los gobiernos de turno de estos países, los cuales son aupados al poder o depuestos del mismo, en función de los intereses de las antiguas metrópolis.

Cultura. Dentro de un mismo Estado africano pueden existir diversas culturas. Se estima que hay unos 3.000 grupos étnicos con diversidad lingüística, religiosa y folclórica. Entre los grupos étnicos más representativos de *África Subsahariana* se encuentran: Mursi, de Etiopía; Zulú, uno de los más numerosos, en Suráfrica, Mozambique, Zimbabue y Zambia; Dinka, de Sudán; Saras, en República Centroafricana; Afar, nómadas y pastores, desde Etiopía hasta Eritrea; San, muy numerosa, en Angola, Namibia, República Centroafricana, Zambia y Zimbabue; Toma, de Liberia y Nama, de las más extendidas por el continente, en Namibia y Sudáfrica.

Por su influencia colonial en los países africanos se habla portugués, francés, alemán, inglés y español (sólo en Guinea Ecuatorial) como lenguas oficiales, además de unas 1.700 lenguas autóctonas o propias.

Aunque se suelen identificar las creencias animistas como la base espiritual y confesional, también es frecuente la presencia del islam, del cristianismo, del hinduismo, del judaísmo y del rastafarismo. Sin embargo, *África Subsahariana* tiene una composición cultural y racial principalmente musulmana.

“Somos muchas personas, pero lo que caracteriza a una persona de África, de donde sea, es la importancia de la familia, la gente (la comunidad) y la tierra. Popularmente se dice que “una persona es una persona por medio de las personas”... Nuestras familias son numerosas, grandes, y nos apoyamos en cualquier lugar... En África las familias no son una obligación, nos queremos y a las personas mayores se les respeta; son personas sabias; su palabra no se discute... “Si una persona ayuda a criar mis hijos, el día de mañana mis hijos tienen la obligación moral con sus primos”... Las personas africanas aman la música y no se preocupan demasiado por el futuro; se disfruta cada día”.

Comentarios de participantes en grupos temáticos.

En algunos lugares la relación religión-política es estrecha y determinante. El informe *Tolerancia y tensión: el Islam y el cristianismo en África subsahariana* (Pew Research 2010), expone que en países de *África Subsahariana* tanto cristianos como musulmanes apoyan que las leyes de sus países se basen en la *biblia* y la *sharia* (ley islámica)..

“La influencia de la religión en nuestra vida es grande. Por ejemplo, dependiendo de la región y del país, los nombres de las personas responden a significados religiosos, como Ababacar que significa amigo de Mahoma... Las personas cristianas pueden tener nombres de santos... Los nombres también pueden responder a tradiciones, por ejemplo en Togo, Koudjo se le llama a un hombre que nace el día lunes, y Folly se le llama al hijo mayor de la madre”.

Comentarios de participantes en talleres temáticos.

Cada pueblo, cada grupo étnico posee sus propias manifestaciones artísticas, de música, de danza, etc. En general, la música está basada en instrumentos de percusión como tambores, acompañada de danzas con el uso de máscaras, trajes, pinturas corporales y movimientos firmes del cuerpo.

“En África la música es vida... El baile nos libera. Las personas africanas aman la música y no se preocupan demasiado por el futuro; se disfruta cada día... Se usan mucho las máscaras, depende de las creencias; se usan para ritos”.

Comentarios de participantes en grupos temáticos.

Geopolítica. El continente africano ilustra claramente la relación entre el valor geoestratégico de sus países, sus riquezas naturales y la proliferación de los conflictos regionales.

África posee 3 de los estrechos más importantes de los 10 del mundo: un estrecho en el Atlántico, otro en el Mediterráneo y otro en el mar Índico; las costas de países como Ghana, Togo, Senegal y República Democrática del Congo conforman estos estrechos (Bez 2017) por donde se comercia desde petróleo, hasta el creciente negocio del narcotráfico.

Su geografía, se conjuga además con la debilidad institucional de los Estados, con la impunidad y la corrupción que convierten a los territorios africanos en un escenario ideal para la criminalidad organizada, los conflictos armados y las actividades ilícitas que se ejecutan a través de alianzas y sociedades estratégicas entre políticos, organizaciones delictivas y los aparatos de seguridad estatal de los países (Sansó-Rubert , D. 2018)

La distancia África con Europa es menor que con Suramérica. “Esta ventaja se

amplía debido al menor nivel de vigilancia marítima y aérea en el Atlántico Sur que en el Norte. África Occidental destaca por una geografía costera caracterizada por un sinnúmero de islas no habitadas, líneas de costa no vigiladas y espesa vegetación, lo que ofrece una amplia gama de rutas potenciales. Hacia el interior se encuentran amplias zonas remotas, inhóspitas y escasamente pobladas, sumado a un conjunto de fronteras muy porosas e infrecuentemente vigiladas. Todo lo cual conjuga un escenario óptimo para la ocultación y la movilidad necesarias para un desarrollo discreto de la actividad del narcotráfico” (Sansó-Rubert , D. 2018)

Los diversos conflictos que se tejen en el continente se han transportado al interior de los Estados “donde se identifican como causas directas, entre otras, las motivaciones relacionadas con el acceso a recursos minerales estratégicos, las luchas por el poder, los dogmas religiosos extremistas y las características e insuficiencias del propio Estado, que tienden a intensificar inversamente al desarrollo de la prosperidad económico-social” de sus poblaciones (Brás, B. 2014).

Si con una “potencialidad desmesurada de riqueza, la situación de bienestar del conjunto de la población africana es desgraciadamente tan deplorable, esto solo puede interpretarse como el corolario inmediato de una fracasada gestión de los asuntos públicos por parte de la mayoría de los que ostentan el poder en estos países y de una mezcla de olvido y prepotencia por parte de algunos actores externos a la región, en una división del trabajo que parece condenar

a África a mero suministrador en bruto de recursos naturales de todo tipo” (Nuñez, J. 2014).

Los resultados de ello se reflejan en que, por ejemplo, 11 de los 15 miembros de la Comunidad Económica de los Estados del África Occidental (CEDEAO)³, y 7 de los 11 miembros de la Comunidad Económica de los Estados Centrafricanos (ECCAS)⁴ se encuentran entre los 30 países que figuran a la cola del índice de Desarrollo Humano del PNUD (Sansó-Rubert , D. 2018).

Medio ambiente y cambio climático.

Características biogeográficas. La biota en África es muy diversa y particular. La vegetación varía en función del clima; en la zona tropical se suceden la selva, herbáceas y pastos, en la sabana y en el desierto plantas espinosas y matorrales.

Desde el punto de vista biogeográfico se le denomina ecozona⁵afrotropical, con un clima ecuatorial, cálido y húmedo que se va modificando conforme a la altitud; en la franja ecuatorial la temperatura se incrementa y desciende en las áreas montañosas.

Recursos Naturales y ecosistemas estratégicos. Dentro de sus ecosistemas se encuentran extensas sabanas, extensiones típicas del trópico. Aunque también se dan en algunas zonas de Asia, Australia y América del Sur, la africana subsahariana es la más representativa. Se caracterizan por sus amplias extensiones de espacios abiertos secos, entre

³ Incluye a Benín, Burkina Faso, Cabo Verde, Costa de Marfil, Gambia, Ghana, Guinea, Guinea Bissau, Liberia, Mali, Níger, Nigeria, Senegal, Sierra Leona y Togo

⁴ Incluye a Angola, Burundi, Camerún, República Centroafricana, Chad, República del Congo, República Democrática del

Congo, Guinea Ecuatorial, Gabón, Ruanda y Santo Tomé y Príncipe.

⁵ Es la división a mayor escala de la superficie de la Tierra basada en la evolución geológica y en los patrones de distribución de las plantas y los animales.

la transición de los semidesiertos y las selvas. Formadas por grandes praderas con escasos árboles, también son llamadas praderas tropicales, en las que los árboles se encuentran esparcidos por la llanura, junto con algún arbusto o matorral aislado. Aquí se encuentra al león, que no es el rey de la jungla sino de la sabana, que habita junto con las hienas, guepardos, leopardos, mambas negras y perros salvajes, depredadores poderosos que encuentran en la sabana grandes herbívoros que se concentran en grandes manadas como las cebras, ñus, elefantes, jirafas, avestruces, gacelas y búfalos.

En África se encuentra el desierto cálido más extenso del mundo, el Sahara, que con más de 9 millones de km² divide en dos al continente. *África Subsahariana* se caracteriza por tenerlo como límite. Al sur se encuentra el desierto de Namibia que se extiende a lo largo de la costa del país que le da nombre; cuenta con 80.000 km². Y de ahí su nombre, Namib, que significa “enorme” en lengua nama. A diferencia de otros desiertos, el de Namibia contiene extensas praderas que sirven de pasto a antílopes y elefantes y alberga a algunas tribus aborígenes. El tercer gran desierto del continente es el del Kalahari, un terreno semiárido que, con medio millón de km², ocupa el 70% de Botsuana, y parte de Zimbabue, Sudáfrica y Namibia.

Al sur del desierto del Sahara se encuentra el ecosistema de Sahel, que en idioma árabe significa “borde o frontera” en referencia al borde continental sur del desierto del Sahara donde comienza esta franja de clima semiárido, caracterizada por un proceso de desertificación creciente agravada por el fenómeno de cambio climático, y que conjuga múltiples problemáticas como sequías, degradación de suelos y presión

demográfica, entre otras. Estos cambios ambientales han provocado un fuerte impacto en las dimensiones socioculturales, políticas y económicas y actúan como multiplicadores de las tensiones sociales y políticas de la región (Shmite y Nin 2015).

Otro ecosistema importante es la selva ecuatorial africana. Se extiende como un cinturón a lo largo del paralelo cero, en los continentes americano, asiático y africano. África comprende las regiones costeras de África Occidental, siguiendo la línea litoral del golfo de Guinea hasta Sierra Leona, y luego a través de las tierras bajas del África Central, donde forma una gran masa forestal asociada a la cuenca del Río Congo, que recubre casi totalmente los países de Congo, Camerún, Gabón y República Centroafricana. Este ecosistema está siendo presa de la deforestación y el uso de sus suelos convertido en cultivos y pastos. Se calcula que se ha perdido el 18% de los bosques tropicales africanos. Dentro de los países más afectados están República Democrática del Congo, Costa de Marfil, Togo, Nigeria y Guinea. La fertilidad de estas tierras se pierde fácilmente, porque las tierras ganadas a la selva tienen una capa muy fina y frágil que pierden rápidamente la fertilidad después de tres o cuatro cosechas, convirtiéndolas en un páramo o un desierto (Sempere 2003).

El ecosistema montañoso es escaso. El más importante es el del Valle del Rift, donde se encuentran las tierras más elevadas. La mayoría de las montañas de este sector son de origen volcánico.

Los ríos de *África Subsahariana* son pocos, pero muy largos y caudalosos. Algunos, como el Okavango, forman en su desembocadura unos deltas que ali-

mentan las tierras más fértiles del continente. En sus orillas, la agricultura es prolífica, dando trabajo y alimentos a sus habitantes. Otro de los grandes ríos de África es el Río Níger (4.160 km) que recorre buena parte de África Occidental. Nace muy cerca del mar, pero se dirige al interior del continente, hacia el Sahara, para dar una enorme vuelta y desembocar en el golfo de Guinea.

La región de los Grandes Lagos, de origen tectónico, es una de las regiones lacustres más importantes del planeta. El lago Victoria, rodeado por Uganda, Tanzania y Kenia, es el segundo lago de agua dulce más grande del planeta, con 69.482 km² de extensión y hasta 82 metros de profundidad. Alimenta al Río Nilo, que le une al Lago Alberto.

Problemas ambientales y cambio climático. El cambio climático es un hecho, hay pruebas contundentes que ponen de manifiesto que las temperaturas en África han aumentado considerablemente entre los últimos 50 y 100 años; sus propias condiciones geográficas provocan esta exposición; África sufrirá un calentamiento superior a los 4°C lo que provocará el incremento de, al menos, un 10% el desierto del Sahara y claros efectos en la salud, el modo de vida y la seguridad alimentaria de la población africana. Por otra parte, el aumento de la temperatura del Océano Índico explica la reducción de monzones y lluvias en el este africano, que han sido observadas durante las tres últimas décadas. Una de las evidencias más claras que se pueden atribuir directamente a las perturbaciones por acción humana es la reducción de las precipitaciones en el Norte de África, con el récord de 330 días sin llover.

Además, los ecosistemas se están viendo afectados por el cambio climático; hay evidencia emergente sobre los rangos cambiantes de algunas especies y ecosistemas debido a la elevación de dióxido de carbono (CO₂). Ecosistemas oceánicos, en particular los arrecifes de coral, son vulnerables a la acidificación y el calentamiento de los océanos, causando problemas como el blanqueamiento de los corales o el aumento del nivel del mar, así como por los cambios en las corrientes oceánicas, que también afectan negativamente a la pesca. Ya es una evidencia el desplazamiento de muchas especies de peces hacia latitudes más templadas.

La alta exposición y continua sucesión de la degradación de los suelos, la contaminación por agroquímicos y el estrés hídrico, ha provocado la pérdida de fertilidad, riqueza biológica y erosión, como resultado desertificación y avance del desierto. Estos fenómenos desde 1970 se están traduciendo en hambrunas, revueltas sociales y grandes flujos migratorios (Sempere 2003).

El calentamiento climático con toda probabilidad aumentará la brecha de sociedades ya profundamente desiguales acelerando la espiral de deterioro socioambiental. Son comunes en muchos de los países del continente procesos como el creciente éxodo rural hacia las grandes ciudades que sigue aumentando la presión urbanística sobre recursos ya escasos. Unos 2,3 millones de personas tuvieron que abandonar sus hogares por fenómenos meteorológicos extremos asociados al cambio climático, en particular por tormentas, inundaciones y sequías. Este nuevo fenómeno llamado migraciones climáticas, se han convertido en algo recurrente en África. El cambio climático está obligando a muchas personas a abandonar sus tierras y

hogares, y está poniendo a muchas más en riesgo de tener que desplazarse en el futuro (Richards y Bradshaw 2017).

Economía. El contexto económico de África está ligado a fuertes relaciones de dependencia con los países colonizadores o sus antiguas metrópolis. La permanencia de países europeos y asiáticos en el continente africano se sostiene, principalmente, en el interés por los grandes recursos naturales, minerales y de materia prima.

África nunca ha sido libre de verdad. En la economía se ve... La siguen explotando, los recursos naturales y minerales se los llevan los países poderosos y a nosotros sólo nos dejan la pobreza y el cambio climático...

Comentarios de participantes en talleres temáticos.

Prácticamente, África cuenta con dos tipos de economía: la basada en la agricultura, como economía tradicional, y la capitalista dirigida al comercio internacional (paradójicamente, el continente no posee buenas infraestructuras viales ni de comunicaciones que favorezcan el comercio interior).

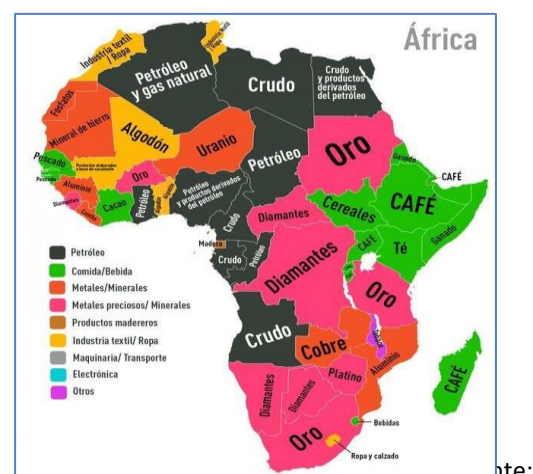
La agricultura se ha desarrollado desde dos modelos: el de subsistencia y el de plantación. La titularidad de las plantaciones tras la independencia pasó a manos autóctonas, pero con la obligación de asumir los riesgos de las producciones y sin los recursos necesarios para ello.

También se ha desarrollado la ganadería, especialmente en la zona de las sabanas del Norte y del Sur. La pesca en ríos y lagos es un recurso tradicional muy extendido, pero supone poco ingreso en la economía de los países. Sin embargo, en África están algunos de los bancos marinos más ricos del mundo,

como los de la costa mauritana, explotados por flotas extranjeras.

Por la parte de la economía capitalista, África es el centro de la explotación de recursos naturales para los países europeos y asiáticos. La explotación de sus árboles de maderas tropicales, que sumado a la industria poco desarrollada, deriva que África sea el principal lugar del mundo de materia prima, sin la que los países dominantes económicamente no podrían mantener sus niveles de desarrollo industrial. La mayor parte de las industrias, salvo en Suráfrica, son de capital extranjero.

África Subsahariana es fuente de grandes riquezas mineras. Posee en porcentajes mundiales aproximados un 20% de las reservas de uranio, un 90% de cobalto, un 80% de coltán, un 40% de platino, un 65% de manganeso, entre un 6% y un 8% de las reservas de petróleo y un 50% del oro y diamantes; además del 20% de las reservas mundiales de minerales no energéticos, volúmenes importantes de otros minerales, materias primas, recursos hidroeléctricos y un enorme potencial energético, solar, eólico, fluvial y de biocombustibles.



(Simran Khosla 2014)

Unos 30 países de **África Subsahariana** son significativamente ricos en recursos

naturales, contando entre ellos a importantes productores de petróleo como Guinea Ecuatorial o Nigeria, de bauxita (con la que se fabrica el aluminio) como Guinea Conakry, de uranio como Níger, República Centroafricana y Namibia, o de coltán (esencial para la mecánica de las telecomunicaciones) como República Democrática del Congo.



La Colonización de África en el S. XXI Fuente: El Orden Mundial

Adicionalmente es reconocible la colonización económica de *África Subsahariana* en el plano energético por la extracción de recursos petrolíferos y gasísticos por parte de empresas extranjeras, y en el plano militar por la presencia de tropas procedentes de países no africanos (Moral 2017). Con la llegada de enormes cantidades de dinero extranjero, la inversión llama el interés de los grandes grupos financieros, multinacionales y los gobiernos que las amparan, para extraer al menor coste posible sus recursos de hidrocarburos y de minerales estratégicos, así como para acaparar millones de hectáreas de tierra para el cultivo de productos agrícolas de grano destinado al engorde del ganado y para abastecer la demanda europea de agrocombustibles. En tanto, no se garantiza la soberanía alimentaria de los africanos y africanas, a la vez que se destruyen los

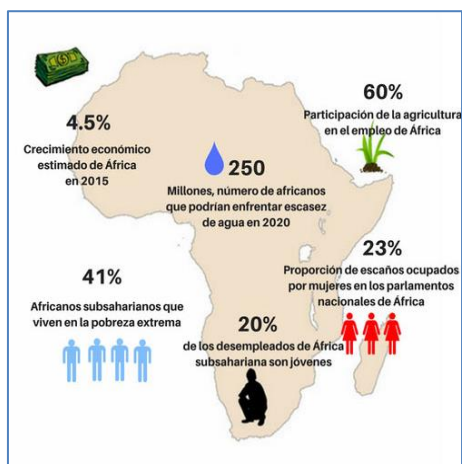
hábitats naturales y se amenaza la biodiversidad, por causa de la deforestación de bosques y sabanas.

Derechos Humanos. Cerca del 50% de la población africana se encuentra por debajo de la línea de pobreza; vive con menos de 1 dólar al día. África paga anualmente alrededor de 20.000 millones de dólares anuales por concepto de deuda externa que contrajo, mayoritariamente, en la década del '90.

El antagonismo entre los efectos del sistema económico imperante y la situación de derechos humanos se evidencia en casos como los países como Sierra Leona y Chad. Estos países con un aumento del ingreso per cápita acumulado entre 2000 y 2011 de un 82% y 79%, respectivamente, y un crecimiento medio del PIB en este período del 8,9% y 8,3%, continúan en los últimos lugares del Índice de Desarrollo Humano (IDH). Según el Alto Comisionado de Naciones Unidas para los Refugiados (ACNUR), de los 48 países más pobres del mundo, tres cuartas partes están situados en África y según el Banco Mundial, aquellos países que han crecido más rápido gracias a los hidrocarburos y minerales tienen ratios peores de reducción de pobreza que los que no detentan en un grado tan alto dichos recursos (Sempere 2003).

En la actualidad *África Subsahariana* es considerada como la región más empobrecida del planeta. Según el Programa de las Naciones Unidas para el Desarrollo (PNUD), en esta región se ubican los

países del planeta con menor Índice de Desarrollo Humano⁶.



Algunos datos Socioeconómicos de África Subsahariana. Fuente Naciones Unidas

(...) “Los derechos se convirtieron en negocios institucionales donde hay un desequilibrio económico inclinado a favor de los más ricos. La lucha por los derechos no ha conseguido mucho en algunos lados, existe libertad de expresión en los medios de comunicación, pero es una libertad cuartada especialmente si se habla del gobierno... Por lo general quienes gobiernan lo hacen para sus intereses personales. Las buenas intenciones se dicen de cara a las elecciones, nada más... Los gobernantes son los principales opresores que ordenan a las autoridades policiales usar medios agresivos para controlar cualquier expresión del pueblo... Quienes están en la clase alta tienen el poder económico y toman las decisiones, la clase media es casi invisible y en la clase baja está la mayoría de población, el pueblo, que grita injusticia y reclama sus derechos... En muchos países africanos hay personas que no tienen viviendas dignas ni salud”.

Comentarios de participantes en talleres temáticos.

Los conflictos y los regímenes dictatoriales son ejemplos de los problemas que

agudizan los niveles de pobreza de la región. Algunos de los conflictos más sobresalientes son:

- Somalia.** En el llamado ‘Cuerno de África’ este país atraviesa uno de los conflictos más prolongados del mundo, con guerras sucesivas desde 1991, aproximadamente. El hambre y la sequía se han convertido en las insignias de los efectos de éstas guerras. Actualmente la violencia de las milicias de Al Shabab ha dejado más de 2 millones de personas sin vivienda y extiende su radio de acción hasta Kenia.
- Libia.** Libia posee las mayores reservas probadas de petróleo de África (48.000 millones de barriles). Ha sufrido varias guerras civiles que han dejado miles de víctimas. En 2011 sufrió insurrecciones que se extendieron hasta Egipto, República Centroafricana, Etiopía, Argelia, El Congo, Túnez, Burundi y Mali, esta “insurrección” liderada por la OTAN y apoyada principalmente por Francia, Inglaterra y EEUU, conllevó el derrocamiento y asesinato de Muammar Gaddafi. Es de anotar, que Libia, un país rico en petróleo, vivió bajo el gobierno de Gaddafi durante cuatro décadas, en las cuales llegó a tener uno de los niveles de vida más altos de África. Sus ciudadanos gozaban de atención sanitaria y educación gratuitas. Era un Estado centralizado, no un territorio dividido en tribus y con clanes en guerra. Tras el asesinato de Gaddafi, Libia dejó de facto de existir como una nación unida. Desde 2011, distintos partidos políticos, tribus y milicias

⁶ El índice de desarrollo humano (IDH) es un indicador del desarrollo humano por país, elaborado por el Programa de las Naciones Unidas para el Desarrollo (PNUD).

combaten por el poder y el control del país y sus riquezas. Actualmente con el accionar del grupo radical Estado Islámico (EI) la población continúa vulnerable y expuesta a violaciones de derechos humanos. Además, se debate entre la lucha por el petróleo y el tráfico de armas.

- **Somalilandia y Puntlandia.** Ambos se declararon independientes de Somalia y en el momento combaten por disputas territoriales. En Puntlandia hay presencia del EI.
- **Nigeria.** Según el ACNUR el conflicto en este país ha generado alrededor de 1.200.000 personas refugiadas. Otras fuentes consideran que por grupos terroristas se debe más de 75.000 niños y niñas que mueren de hambre y el desplazamiento forzado de unas 15 millones de personas. Se habla de una guerra silenciosa desde 1999 entre los pastores fulani y los agricultores capitalistas, además de la lucha del petróleo al sur, en el Delta, y las masacres entre cristianos y musulmanes en el interior del país. A la multinacional **Shell Oil Company** se la ha denunciado responsable de desplazamientos forzados, corrupción y contaminación de la región. Adicionalmente, el noroeste del país ha sido el epicentro del terror sembrado BokoHaram con el secuestro de niños, niñas y mujeres, y con acciones contra la población civil que llegan hasta Níger, Chad y Camerún.
- **Níger.** Vive en medio de la explotación y expolio de sus yacimientos de uranio por parte de Francia; su antigua metrópoli. Su población ha denunciado a la empresa **Areva** por acaparar los recursos hídricos del

país, que ya son pocos, para la industria de extracción de dicho mineral. Esto sumado a las acciones de la milicia de BokoHaram.

- **Chad.** Es uno de los países más empobrecidos del mundo; según el Índice Global de Hambre Chad ocupa el puesto 73 entre 78 países. Es uno de los países en donde más se ven los matrimonios infantiles (desde los 12 años). Está rodeado por países en conflicto (Libia, Nigeria, República Centroafricana, Sudán y Sudán del Sur) que lo convierten en una zona de acogida para más de 600.000 personas refugiadas y desplazadas.
- **Sudán del Sur.** Tras la independencia de Sudán del Norte mantiene una guerra civil desde el 2013 con el enfrentamiento entre las etnias dinka y nuer. Sin embargo, dicho enfrentamiento está mediado por la lucha por el petróleo entre países africanos (como Sudán y Uganda) y las potencias de China y Estados Unidos. La guerra sostenida ha generado el desplazamiento forzado de más de 750.000 personas y el hambre como el principal problema (unos 2 millones de personas afectadas).
- **República Centroafricana.** Sostiene luchas entre los grupos armados Seleka y Anti-balaka que ha cobrado miles de vidas y empuja a huir a millones de niños (que son más del 50% de su población), muchos de ellos capturados como **niños soldados** o como **esclavos sexuales**.
- **Burundi.** Ha mantenido un conflicto civil entre hutus y tutsis (recordado por el genocidio en el vecino país de Ruanda en 1994). Desde que el actual presidente, Pierre Nkuziza, anunció que se presentaría a unas

terceras elecciones, un intento de golpe de estado y oleadas de violencia han provocado la huida de 300.000 personas en el país.

- **Uganda.** Ha sobresalido por ser el principal país de acogida de personas refugiadas, especialmente las procedentes de Burundi, Sudán del Sur y RD Congo.
- **República Democrática del Congo.** Atraviesa desde 1998 la *'guerra del coltán'*⁷ con numerosas oleadas de violencia en las que las mujeres se han convertido en las principales víctimas de violencia sexual. Actualmente desarrolla una crisis en el Kivu Septentrional en donde hay enfrentamientos de actores armados como, por ejemplo, el M23 (respaldado por Ruanda) y el ejército congoleño (las Fuerzas Armadas de la República Democrática del Congo, FARDC). Dichos enfrentamientos generan desapariciones forzadas, tortura, saqueos, violencia sexual, trabajo forzoso y reclutamiento forzoso de menores de edad y jóvenes y se desarrollan en medio de la pugna por el tráfico de armas y la lucha por los recursos naturales.
- **Mali.** La inestabilidad política en el país desde los años 90 ha dado lugar a atentados y continuas oleadas de violencia que han cobrado miles de vidas y han dejado más de 200.000 personas desplazadas forzosamente. Después de la guerra en 2013 entre árabes y tuaregs contra el gobierno central, ahora se encuentra con el ejército francés establecido en su territorio, dirigiendo la nación y expandiéndose en el Sahel.

- **El Sahel.** En la franja que cruza horizontalmente el continente africano y divide el norte del Sahara con la sabana del sur, se enfrentan los intereses económicos de Francia y China y diversos actores armados como el yihadismo islámico, entre otros grupos. Por ser *'corredor'* (cubre territorio de Senegal, Mauritania, Malí, Burkina Faso, Argelia, Níger, Nigeria, Chad, Sudán, Eritrea y Etiopía) es una zona apta para el tráfico de armas, de drogas y de personas.

Otros países como Gambia, Etiopía, Guinea-Bissau (reconocido como narcoestado por las influencias de cárteles de droga) y Costa de Marfil, son países de la región que también presentan tensiones económicas y políticas que generan oleadas de violencia para sus poblaciones.

La multiplicidad de conflictos y el estado crónico de muchos de ellos han terminado silenciándose o matizándose con otras realidades. Mientras tanto, las condiciones de vida, para la mayoría de la población, se sustentan desde la constante crisis humanitaria, los desplazamientos y migraciones forzadas en aumento, las dificultades para acceder a tierras y a educación, las condiciones insalubres de las viviendas, la falta de acceso al agua potable, los delicados estados de salud, la desnutrición y el hambre.

Migraciones. Las difíciles condiciones de vida, sostenidas desde situaciones estructurales de violencia, la expoliación de los recursos naturales de las antiguas metrópolis a través de sus empresas multinacionales y la constante viola-

⁷ Mineral utilizado para la elaboración de componentes de móviles

ción de los derechos humanos de la población africana, han conllevado a ver en la migración como una opción para obtener mayores ingresos económicos, la educación y mitigar los efectos de las guerras y las tensiones políticas y económicas en sus respectivos países. Sin embargo, las migraciones no se dan necesariamente hacia Europa como podrían sostener los imaginarios sociales.

“La gente cree que queremos salir de África, que es fácil, pero no es así”. Amamos nuestra tierra, nuestra familia, nuestros ancestros. Queremos vivir cerca. Algunas personas logramos salir de África, pero la mayoría quedan allí, con la esperanza de que les ayudemos. Mucha gente, la mayoría, van a otros lugares de África porque los africanos somos hermanos. A Europa llegamos algunos y confiamos en que podemos encontrar una mejor manera de ayudar a nuestras familias sin tener que hacer cosas que no queremos en nuestros países... Llegar a Europa no es fácil; es muy lejos y hay demasiados problemas... podemos tardar muchos años en llegar; nuestra vida peligra allí y mientras llegamos...”.

Comentarios de participantes en talleres temáticos.

Mayoritariamente, la movilidad africana se produce entre países limítrofes y entre los miembros de las Comunidades Económicas Regionales (REC con siglas en inglés) por motivos laborales. El tránsito es relativamente fácil por la porosidad y la falta de legitimidad de las fronteras: en muchos casos la población no ve diferencia entre moverse al interior de un país y cruzar una frontera. Sin embargo, la legislación laboral en general es débil, por lo que las personas que migran están exentas de protección contra la explotación laboral, el acceso a la sanidad es prácticamente nulo, y por ende, el tráfico de personas prolifera.

Según el informe de migraciones 2017 de Naciones Unidas, el 14 % de personas africanas migraron durante el 2017, el 52,6 % de la migración se realiza al interior del continente de acuerdo al Banco Mundial. La migración al interior de las regiones en África subsahariana es del 65% de acuerdo a los datos del Departamento de Asuntos Económicos y Sociales de la ONU y el Banco Africano para el Desarrollo. Estas migraciones están generando una reducción de mano de obra en los países más pobres y una migración no sólo laboral, sino también de estudiantes en busca de educación de calidad.

Países como Cabo Verde, Gambia o Sierra Leona están perdiendo la mano de obra cualificada por falta de un mercado de trabajo acorde a las habilidades de la población. Muchas personas emigran hacia Suráfrica que atrae migración cualificada como mano de obra para las empresas que operan en el país y para el trabajo doméstico. Por su parte, Zambia o Botsuana demandan trabajadores mineros (Canudo 2017).

El oeste del continente es, junto con el sur, el foco de mayor movilidad interna del continente de trabajadores de baja cualificación. El 83% de la migración en esta región es interna, de los cuales el 47% son mujeres. Según el Banco Africano para el Desarrollo, el corredor entre Burkina Faso y Costa de Marfil es el más importante en flujo de personas de África a pesar de que Burkina Faso es el país con mayor exportación de mano de obra. Costa de Marfil, junto con Nigeria, Ghana y Senegal, son los principales países receptores de la zona. La Comunidad Económica de Estados de África Occidental (ECOWAS) instauró el libre movimiento de personas con visados gratuitos en 2000 generando un aumento de

migraciones en la región desde entonces.

En África Central y del Este, la movilidad la genera principalmente las guerras que han restringido la libre circulación de personas en la región. Kenia es el principal país receptor, no sólo de desplazados por los conflictos de la zona, sino también de movilidad laboral y de estudiantes. Este país junto con Ruanda ha suprimido los permisos de trabajo para los ciudadanos de la Comunidad de África del Este (EAC), provocando un aumento de la movilidad de trabajadores y estudiantes en la zona.

Según datos del Departamento de Asuntos Sociales y Económicos de las Naciones Unidas (UNDESA, por sus siglas en inglés), la migración femenina en África pasó del 42% en 1960 al 49% en 2005. El aumento puede deberse a dos factores. Por un lado, a la agudización del tráfico de mujeres con fines de explotación sexual y, en segundo lugar, al aumento de la fuerza femenina en el mercado laboral. Sin embargo, a escala mundial la migración femenina africana es menor que la masculina, especialmente de la que se dirige hacia Europa.

Tradicionalmente la migración femenina es menor en el Sur de África, fundamentalmente porque la demanda de trabajo está en la minería y la industria masculina (Trenor 2008).

Los abuelos tíos, o personas que aquí llamarían vecinas, se involucran en la crianza de los/las hijos/as de quien migra y es una realidad que se vive con total normalidad. Antes íbamos y veníamos sin problemas. La gente africana es hospitalaria, amigable... Para la gente que se va a Europa no es fácil regresar... volver puede generar vergüenza y sensación de fracaso.

Comentarios de participantes en grupos temáticos

Violencia contra las mujeres. En un continente atravesado por guerras y luchas armadas la violencia contra las mujeres se encuentra en el punto más álgido. La violación como arma de guerra, la trata de mujeres con fines de explotación sexual, la prostitución, el reclutamiento de niñas soldados, los abusos sexuales dentro de las familias, los matrimonios forzados y la mutilación genital femenina son algunas de las manifestaciones violentas más recurrentes. Esto, sin mencionar la violación y el abuso económico de las mujeres que migran hacia Europa.

En África hay machismo, como en todas partes del mundo... Pero no se le da prioridad; no se reconoce como problema, no se castiga... Las mujeres aceptamos el machismo porque socio-culturalmente aprendemos a hacerlo... Ahora existen asociaciones que trabajan en temas de igualdad de género, pero aun así no es un tema que la sociedad anteponga a otros problemas. Las soluciones a los problemas en un 80 % van en contra de las mujeres y las decisiones las toman los hombres.

Comentarios de participantes en talleres temáticos.

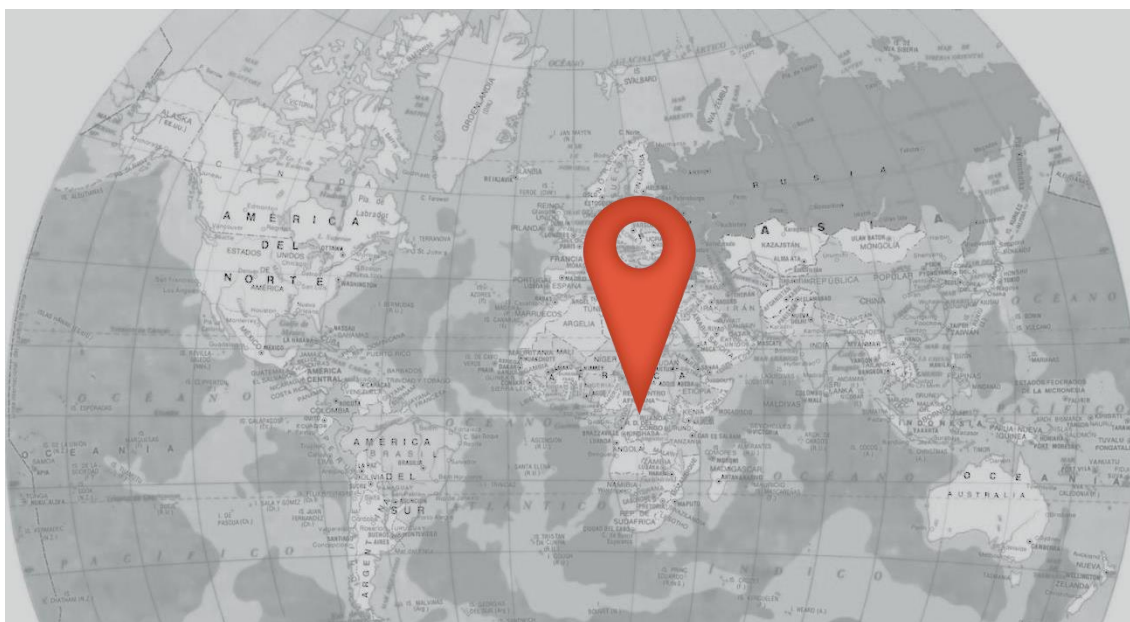
La mayoría de los países africanos han ratificado la Convención sobre la Eliminación de Todas las Formas de Discriminación contra la Mujer y el Protocolo sobre los Derechos de la Mujer en África de la Unión africana, entre otros. Sin embargo, la mayoría de las mujeres que trabajan lo hacen bajo empleos precarios, con sueldos bajos y con pocas oportunidades de promoción.

Violencia contra LGBTI. Según la Asociación Internacional de LGBTI existen 36 países en África con leyes que criminalizan la homosexualidad, unos con la pena de muerte y otros con distintas condenas. Entre los casos más severos sobresalen:

PAÍS O ESTADO	PENALIZACIÓN
Somalia	Deportación
Uganda	Cadena perpetua
Sudán y el norte de Nigeria	Pena de muerte. En el caso de Nigeria, hay 12 estados del norte del país que han adoptado la ley islámica de la sharía, por lo que, a diferencia de la legislación federal, las relaciones homosexuales entre hombres y entre mujeres se penan con la pena capital (Paoli & Zhu, 2014). Nigeria además penaliza a personas que pertenezcan a colectivos u organizaciones de apoyo al colectivo LGBTI.

Otros países son menos explícitos y radicales en sus posiciones al respecto, con vacíos legales que terminan favoreciendo la penalización de la homosexualidad. Por ejemplo, en Angola, República Democrática del Congo y Madagascar la homosexualidad no se persigue frontalmente, pero es considerada como un acto contra la naturaleza o como una ofensa moral. En contraste, en países como Costa de Marfil, Guinea Bissau, Botsuana y Cabo Verde, se respeta la homosexualidad, y solo Suráfrica llega a reconocer el matrimonio de personas del mismo sexo; fue el primer país en incluir en su constitución, en 1996, durante el mandato de Nelson Mandela, la prohibición de la discriminación por motivo de la orientación sexual.

República Democrática del Congo(RDC).



Particularidad histórica. Su nombre se debe al grupo étnico predominante de la región; los congo y al reino que fundaron en 1400 en lo que ahora es el norte de Angola, Cabinda, la República del Congo y la parte más al sur de Gabón. Este reino consistió en varias provincias centrales gobernados por el Manicongo, "persona que desempeña las funciones del reino" o "señor del congo".

Esta región, durante la repartición de los imperios coloniales fue dividida por dos países; el Congo Kinsasa, que fue colonia belga, y el Congo Brasabi, que fue colonia francesa. El Congo Belga fue llamado también Congo del Este y Zaire entre los años 1971 y 1997.

En 1880 tras acuerdos firmados con líderes tribales congoleños, el Rey Leopoldo II de Bélgica y Francia logró hacer contratos que formalizaban directamente la soberanía francesa y belga sobre los territorios del Congo. Los congoleños lo entendían como un tratado de amistad entre dos clanes, pero no la cesión de su territorio. Fue así, como el Estado Libre del Congo fue reconocido oficialmente como territorio del rey Leopoldo II a título personal, y no como colonia belga, iniciando un periodo de libre comercio internacional especialmente de marfil y caucho. Se explotó el territorio durante casi un siglo, usando para ello, mano de obra local en condiciones cercanas a la esclavitud. A los congoleños se les asignaban objetivos concretos de producción, y los métodos de coerción que se

les aplicaban incluían los secuestros de mujeres y niños para que los hombres trabajaran. Estos rehenes morían con frecuencia por malos tratos y desnutrición, y solo eran liberados a partir de la entrega de cierto volumen de mercancía. Otro método punitivo consistía en los incendios y ataques directos contra poblados que no satisfacían los planes de explotación (Valls, X. 2017).



Congoleño mira la amputación de manos y pies durante el dominio del Rey Leopoldo II de Bélgica. Fuente: (Valls, X. 2017)

Las presiones internacionales obligaron al monarca a renunciar a la colonia en favor del estado belga. Así, durante 1908 y 1960, la República Democrática del Congo vivió una época colonial belga. Con el descontento general del pueblo debido a la violencia y represión, después de luchas anticoloniales y enfrentamientos tribales, en 1960 Bélgica dio al Estado Libre del Congo su independencia.

Después de su independencia le sigue una época de inestabilidad y una crisis entre el presidente y el primer ministro de entonces, empezando los movimientos separatistas y tres dictaduras militares caracterizadas por regímenes absolutos y centralizados en un partido único, marcados por la corrupción desenfrenada, por el poder arbitrario y con prácticas de violaciones de los derechos humanos.

Tan sólo en el 2006, se asiste a las primeras elecciones multipartidistas, con la victoria nuevamente de Kabila. Esta

victoria es dada por la esperanza de acabar con la continuada influencia política y militar de Ruanda y Uganda, aun así, se seguía amenazando con regularidad las libertades civiles del pueblo (KABUNDA 2010).

Particularidad cultural.

La República Democrática del Congo tiene aproximadamente 85 millones de personas. Representa el país africano con mayor diversidad cultural con unos 250 grupos étnicos, aproximadamente. Se estima que unos 15 son los más representativos por el número de personas: el pueblo Bantú, Kongo, Luba, Anamongo, Lingala, Mangebetú-azande, Zulú, Chichewa, Herero, Xhosa, Lozi, Kikuyu, Luganda, Shona y Sotho, entre otros pueblos.

Los Bantú, Semibantu y Pigmeos antes vivían en los bosques pero que ahora han migrado hacia las ciudades. Los pigmeos son muy discriminados. La gente Miloti es peculiar porque es alta, de pelo claro y liso... En el país se habla francés, pero hay gente que habla alemán y neerlandés (tanta colonia deja eso también).

Comentarios de participantes en talleres temáticos.

Por su historia colonial el idioma oficial es el francés, pero hay más 600 idiomas locales y dialectos, de los cuales, solo 4 tienen estatus de lenguas oficiales: el kikongo, el lingala, el tshiluba y el swahili. El lingala, un idioma bantú, fue declarado idioma oficial del ejército durante la dictadura de Mobutu; actualmente está bastante extendido, especialmente al noreste del país.

En cuanto a la religión el 80% de la población es cristiana, pero es bastante predominante los sincretismos religiosos entre el cristianismo y religiones autóctonas; entre los más populares está el kimbanguismo; también se

practica el islam, aunque en menor proporción que el catolicismo.

Estructura social

En RDC “la clase media es casi inexistente. Toda la población es negra y no se hace diferencia entre la gente blanca y la gente negra. Por lo general, la gente blanca es gente extranjera y se sitúan en la clase alta, aunque las personas que llegan a estudiar también pueden ser clase alta. La gente rica va a Europa a estudiar y la pobre se queda en el país... La clase alta, los ministros, la gente del gobierno, son quienes viven bien; solo es como el 10% de la población. Aquí, en el Estado español, el presidente no gana nada comparado con los salarios del gobernante de allá... En los barrios de gente rica puede haber gente pobre; no hay sectores exclusivos para las clases sociales. Al lado de una familia rica puede vivir una familia pobre, aunque sus casas sean diferentes. Las diferencias son por el dinero, por lo que tienen, porque socialmente las diferencias no son tan marcadas; la gente suele estar junta, especialmente en fiestas.. Cuando la gente rica hace fiesta invita a todo el barrio, no importa si hay gente pobre o no, incluso pueden invitar a gente que pasa por la calle”.

“En la ropa la diferencia es por el precio; por lo general es igual para la todas las clases. La gente congoleña tiene fama de gustarle vestir bien y de ser muy limpia; la gente pobre sale de una casa pobre, pero va muy bien vestida; la mujer del presidente puede vestir igual que una mujer pobre... Un congoleño puede morir de hambre, pero siempre le va a gustar comprar ropa...”.

... “la gente es muy solidaria; si hay una persona enferma y no tiene nada de dinero, una persona rica que está cerca le ayuda, la lleva en el coche al hospital, le paga y le da lo que sea necesario. Hay gente que no es solidaria, pero por lo general no hay discriminación social”.

“En todo el país se come mucha yuca; la comen ricos y pobres. También se come maíz, plátano de muchas variedades, alubias rojas y negras, verduras (siempre tiene que haber verdura y carne en las comidas, aunque sea la comida de una persona pobre). Hay mucha fruta. Se toma café, que es barato, y también té”.

Comentarios de participantes en talleres temáticos.

Factores identitarios

A la gente le gusta mucho la fiesta, por ejemplo, cuando nace un niño llaman a una fiesta, se muere algún familiar y después de unos días se invita a otra fiesta. Siempre hay fiestas en donde están todas las personas, las ricas y las pobres.

Comentarios de participantes en talleres temáticos.

En RDC sobresale el *soukous* como un género musical que combina elementos tradicionales, ritmos caribeños, guitarras eléctricas y fraseos del jazz. Una de las figuras musicales más importantes del país ha sido Luambo Makiadi, llamado «Franco» (1938-1989).

...“El nacimiento y la muerte se acompañan de rituales. En el caso de un velorio llevan a la persona fallecida a una plaza grande porque en un duelo es participe toda la gente del barrio, quienes también se ponen de luto: sin fiesta y con los negocios cerrados. Para el nacimiento, el día del alumbramiento todo el barrio se viste de fiesta y reciben al bebe cantando. La mujer que va a dar a luz se prepara con antelación comprando zapatos, ropa y yendo a la peluquería”.

Comentarios de participantes en talleres temáticos

Aunque se han perdido muchas fiestas tradicionales tras las oleadas coloniales, entre las fiestas más famosas está *el día de los muertos*, en agosto. Se hace un ritual que consiste en visitar y llevarle a la persona muerta cosas que le gustaban; se comparten con las personas que asisten a la visita.

Particularidad de medio ambiente y cambio climático.

Características biogeográficas. La República Democrática del Congo es un país que ocupa una posición geoestratégica privilegiada. Comparte frontera con

9 países de la región subsahariana, convirtiéndolo en un enclave geográfico de gran importancia estratégica para la estabilidad de la región. Ubicada en el centro del continente, en el ecuador, tiene un clima tropical extremadamente cálido y húmedo, con dos estaciones, una lluviosa y la seca. Es uno de los territorios con mayor índice de pluviosidad del mundo, principal factor que provoca que la cuenca del Río Congo sea donde se enclava una zona selvática extensa. Su vegetación es de bosque húmedo tropical y se extiende por las llanuras de la cuenca del río Congo y sus afluentes en el África Central con temperaturas que oscilan entre los 21 y los 25°C.

Recursos Naturales y ecosistemas estratégicos. Posee grandes recursos hídricos ya que pertenece a la región llamada 'los grandes lagos' que son una serie de lagos de gran extensión situados a lo largo del Gran Valle del Rift. Además, es drenado por la cuenca del río Congo, segundo del mundo por su caudal y el quinto por su longitud (128.600 km²).

Situada en un territorio de orografía diversa, la R. D. del Congo posee una gran variedad de ecosistemas; desde la sabana en las regiones del sur, la selva montana de las regiones montañosas del este, los grandes lagos africanos al este y la selva del Congo, R.D. (Belmond Tchoumba 2011).

Es un país que alberga uno de los mayores índices de biodiversidad del planeta y con mayores reservas de recursos naturales de toda el *África Subsahariana*, y tan solo un 12% de su territorio está protegido según datos oficiales.

Los animales salvajes que habitan en el Congo son muy numerosos y de especies muy diversas. A esta fauna le sirve

de refugio varios parques naturales, el más extenso, el Parque Nacional Virunga antiguamente llamado Albert, ocupa una gran extensión al norte del Lago Kivu. Viven muchos animales salvajes como elefantes, hipopótamos, rinocerontes, leones, leopardos, gorilas de montaña (especie en vía de extinción) y varias especies de monos, y otros menos salvajes, pero sin domesticar, como antílopes, cebras y jirafas.



Selva congoleña. Fuente: © YAY MICRO / age fotostock

Representa la segunda mayor extensión de bosques tropicales en el mundo después de la selva amazónica. El 68 % del suelo está cubierto por el bosque, casi siempre espeso, con exuberante vegetación ecuatorial, grandes árboles por el gran calor, humedad y extraordinaria variedad de especies, siempre verdes. Unos de los problemas ambientales son la deforestación y la degradación de los recursos forestales. La RDC tiene una pérdida anual de sus áreas de bosques del 20% (datos 1990-2010), especialmente en la mayoría del bosque húmedo secundario (FAO 2010).

El interés del bosque congolés radica también en los múltiples servicios ambientales que presta, y en el importante papel que desempeña en la regulación de los ciclos bio-geotérmicos. Dicho bosque funciona como pulmón del planeta, y constituye además un depósito considerable de carbono. Además de su importancia ecológica y económica, los

bosques de la RDC cumplen una función social y cultural aún más importante, debido a la estrecha relación que mantienen con ellos las comunidades locales y los pueblos indígenas. El 60% de la población, es decir entre 35 y 40 millones de personas, depende del bosque para su subsistencia. Es allí que encuentran recursos alimentarios, medicinales, energéticos, madera para la construcción de sus moradas, etc. Sin embargo, para muchas comunidades que viven dentro o alrededor de los bosques, éstos representan mucho más que un producto económico: son la base de su identidad cultural y de su bienestar espiritual y social. Esto explica, al menos en parte, el apego casi religioso que sienten por el bosque. Privarlas de éste equivale casi a condenarlas a la muerte sociocultural (Belmond Tchoumba 2011).

Su suelo alberga dos tercios de las reservas mundiales de cobalto, el 10% de la existencia del cobre, el 33% de diamantes, segundo exportador de germanio y con un oro fino de seis a siete kilogramos por cada tonelada de tierra. Se estima además que el Congo tiene el 80% del coltán africano, material indispensable en la industria militar, electrónica y química. Estos recursos han sido el principal financiador de los movimientos guerrilleros del país, debido a esto, se habla de la maldición de los recursos naturales, ya que estas riquezas no han sido aprovechadas para el bienestar y la calidad de vida de la población congoleña, todo lo contrario, han sido explotadas por los países vecinos y las multinacionales, han sido causantes de la multiplicación de los conflictos armados dentro de sus fronteras y de la supremacía de las grandes multinacionales (Monreal Gainza 2006).



La explotación forestal amenaza la cuenca del Congo. Fuente: (Che Thoene, V. 2017)

Problemas ambientales y cambio climático. El impacto del cambio climático en la RDC está afectando a las condiciones ambientales básicas y los ecosistemas estratégicos más vulnerables como lo es, la pérdida de la biodiversidad en la selva del Congo y el retroceso de los glaciares en las montañas de Rwenzori, en la zona fronteriza entre Uganda y República Democrática del Congo, una de las pocas zonas de glaciares de África.

Particularidad geopolítica. Desde el 2005, con su nueva Constitución, República Democrática del Congo quedó compuesta de 26 provincias y los mandatos presidenciales quedaron con 5 años de duración. El actual presidente es Joseph Kabila, quien se impuso tras el asesinato de su padre, el expresidente Laurent-Désiré Kabila en el 2001.

La R.D. Congo había vivido una dictadura de 32 años. En julio de 2003 se creó el gobierno de transición hacia la democracia, negociado y alentado por la comunidad internacional. Este gobierno estaba encabezado por un presidente, cuatro vicepresidentes (tres representaban a las facciones armadas que se enfrentaron en la guerra y un cuarto a la oposición política) y más de treinta ministros.

RDC tiene relación con todos los países de África. Con Ruanda mantuvo un conflicto, pero ahora las relaciones han mejorado. Tiene buena relación con todos los países de Europa exceptuando Francia. Bélgica facilita el libre acceso y circulación a las personas que proceden del

Congo República Democrática. Con Marruecos y con China se mantienen buenas relaciones comerciales. Japón ofrece servicios de infraestructura como el campo de fútbol.

A Holanda se puede emigrar fácil, entre otros factores por el idioma y porque la ministra del Congo R.D. es de allí.

Comentarios de participantes en talleres temáticos.

Relaciones internacionales

RDC tiene relación con todos los países de África. Con Ruanda mantuvo un conflicto, pero ahora las relaciones han mejorado. Tiene buena relación con todos los países de Europa exceptuando Francia. Bélgica facilita el libre acceso y circulación a las personas que proceden del Congo República Democrática. Con Marruecos y con China se mantienen buenas relaciones comerciales. Japón ofrece servicios de infraestructura como el campo de fútbol.

A Holanda se puede emigrar fácil, entre otros factores por el idioma y porque la ministra del Congo R.D. es de allí.

Comentarios de participantes en talleres temáticos.

Particularidad económica.

Pese a la gran riqueza de recursos que posee su territorio, es la economía número 85 por volumen de PIB. En relación a los 196 países del ranking de PIB per cápita, el PIB en de RDC en 2017 fue de 405€ euros, por lo que se encuentra con esta cifra en el puesto 177. Su deuda pública en 2016 fue de 5.962 millones de euros, con una deuda del 16,78% del PIB. Su deuda per cápita es de 76€ euros por habitante (Alldatanow, S.L 2018).

La economía congoleña tiene como base la minería y el sector terciario. El sector

primario que comprende la agricultura, la pesca y el sector maderero que en su gran mayoría es ilegal, ha ido perdiendo peso. La RDC cuenta con inmensos recursos naturales según el Banco Mundial, tiene 7 millones de hectáreas cultivables y fértiles. El sector ganadero no termina de consolidarse. En 2011, se aprobó el “Código Agrícola”. Sin embargo, el sector se mantiene en niveles de mera subsistencia por los conflictos internos, la falta de mandos intermedios formados y los elevados costes de producción y transporte (Oficina de Información Diplomática del Ministerio de Asuntos Exteriores y de Cooperación 2017).

“La gente pobre lucha por sobrevivir. La mayoría trabaja en agricultura, comercio, hay algunas personas funcionarias, pero los ingresos no les alcanza y por eso viven en barrios muy pobres. La gente puede cobrar 30 euros al mes cuando el coste de vida no es bajo... La clase baja trabaja para la clase alta, en las empresas, en la industria, básicamente de extracción de materia prima, como la madera, y exportación. La mayoría de la clase baja no estudia por falta de dinero y quienes pueden van a la escuela pública o lo dejan en el camino por el tema económico. Muchas personas viven de la ganadería y cocinan en fuego de leña”.

Comentarios de participantes en talleres temáticos.

Particularidad en derechos humanos.

Con una población de 81.339.988 personas, es un país muy poblado y presenta una densidad de población de 35 habitantes por Km².

El Índice de Desarrollo Humano (IDH) indica que RDC es uno de los países del mundo con peor calidad de vida para su población. Ocupa el puesto 176 de 188 países; con un índice de 0,457 está entre los países con desarrollo humano bajo

según el informe de índice de desarrollo humano del 2018.

En cuanto al Índice de Percepción de la Corrupción del sector público, RDC tiene 21 puntos, es decir que está entre los países con mayor corrupción en el sector público.

El 77.10% de la población vive por debajo del umbral de pobreza, es decir con 1,90 dólares al día, según el índice de pobreza multidimensional del PNUD 2018. Esto indica que la gran mayoría de personas dependen de las actividades económicas informales, sin garantías laborales y sociales, para sobrevivir. La pobreza llega a ser extrema, especialmente en las zonas rurales (PNUD 2018).

El conflicto armado del Congo se remite a más de 20 años. En los últimos años se han producido tres guerras en la RDC; la de liberación de la AFDL (1996-1997), la llamada “primera guerra mundial africana” (1998-2003), y la guerra del general disidente Laurent Nkunda (2004-2010). Estos conflictos tienen un claro carácter político en torno al acceso al poder, a los recursos naturales y a la nacionalidad entre etnias. Se trata de luchas de poder entre distintas fuerzas políticas que, avivadas por la liberalización de la economía, rivalizan por el control de recursos naturales. Una rivalidad en la que están implicados innumerables actores que se articulan en relaciones personales y colectivas de sumisión donde los protagonistas recurren al uso masivo de los niños soldados y a las violaciones sexuales colectivas como parte de una estrategia programada de humillación y destrucción del adversario como arma de guerra.

Las recurrentes guerras de la RDC nacen de la onda expansiva de los conflictos étnicos entre hutus y tutsis y del genocidio de Ruanda en 1994, y de la inadecuada resolución del primer conflicto (1996-1997) sobre la nacionalidad de los tutsis congoleños. Otro detonante son las cuentas pendientes de Laurent-Désiré Kabila con Ruanda y Uganda por su apoyo militar y financiero para acabar con la dictadura de Mobutu Sese Seko. (KABUNDA 2010).

Aunque se finalizado la guerra formalmente en 2003 con un acuerdo de paz, las confrontaciones y la violación de derechos humanos no han cesado a la fecha ya que los motivos de las guerras han sido tanto geoestratégicos como económicos (Lucas, J. 2016)

Resumiendo un poco, en 1996, el dictador Mobutu, quien gobernó la R. D. del Congo durante casi 40 años fue derrocado por causa de una rebelión liderada por Laurent Desiré Kabila, padre del actual presidente del país, Joseph Kabila y en la que participaron Ruanda, Uganda, Estados Unidos y Reino Unido, bajo la justificación de luchar por la democracia y por “desmantelar los campos de refugiados del genocidio ruandés de 1994, desde donde se estaban reorganizando miembros del antiguo gobierno y ejército ruandeses para recuperar el poder perdido” (Royo, J. 2016)

Esta rebelión de Kabila fue el punto de partida de la llamada Guerra Mundial Africana, en la que participaron 9 países (Uganda, Burundi y Ruanda de un lado; y Angola, Chad, Namibia, Zimbabue y Libia del lado de la RD Congo) y cuyas víctimas mortales se estiman en millones: violencia sexual como arma de guerra, actos de genocidio e impunidad generalizada, una profunda crisis humanitaria y

millones de personas desplazadas y refugiadas en los países vecinos (Royo, J. 2016).

Por otra parte, razones económicas relacionadas con garantizar el control de los recursos naturales para las multinacionales occidentales también jugaron un papel fundamental en las causas de la primera guerra. Muchas multinacionales obtuvieron beneficios realizando contratos ventajosos con las guerrillas que iban a tomar el poder en la R. D. del Congo". Por ejemplo, "De Beers, Lundin o AMFI (American Minerals Fields Inc), negoció directamente con los rebeldes del AFDL (Alianza de Fuerzas Democráticas para la Liberación del Congo, liderada por Laurent Kabila) a través del consejero militar de este grupo, el coronel retirado belga Willy Mallants, quien había sido anteriormente asesor militar de Mobutu" (Lucas, J. 2016).

En este contexto, se ha dado la llamada 'maldición de los recursos', en la que predomina la presencia de multinacionales y gobiernos de otros países en la explotación de los abundantes recursos naturales de RDC. En este negocio han participado las Fuerzas Armadas congoleñas, grupos armados locales y extranjeros, empresas locales, varios países vecinos y multinacionales occidentales y asiáticas, según señaló Naciones Unidas por primera vez en abril de 2001". Naciones Unidas afirmó en ese momento que "la explotación era sistemática y sistemática y que los cárteles tenían ramificaciones por todo el mundo" (Royo, J. 2016).

"Las guerras del Congo fueron guerras por delegación o proxis". Estados Unidos utilizó "a Ruanda y Uganda para llevar a cabo los derrocamientos de los presidentes congoleños que no se ajustaban al perfil requerido para garantizar

el control de los recursos por las multinacionales occidentales. A su vez Ruanda y Uganda utilizaron guerrillas proxis congoleñas para que no se notase demasiado que estaban invadiendo el Congo" (Lucas, J. 2016)

La segunda guerra del Congo fue debida a un fallo del sistema, pues el papel de Laurent Kabila al frente de las guerrillas que derrocaron a Mobutu estaba previsto que solo fuese para mostrar una imagen de antiimperialismo e independencia necesaria para despistar a la opinión pública de quien estaba detrás de la guerrilla, algo habitual en conflictos africanos, pero Laurent Kabila se adelantó, tomó el poder y se tuvo que organizar otra guerra para derrocarlo. Una guerra que costó cinco millones de muertos y cuya continuación hasta nuestros días" (Lucas, J. 2016).

En la segunda guerra florecieron "las empresas mineras o multinacionales creadas por personas vinculadas a las guerrillas o con los círculos de poder de los países limítrofes Ruanda y Uganda. Empresas que muchas veces estaban radicadas en Europa. Multinacionales que debían contar con el visto bueno de los gobiernos de Ruanda y Uganda que eran quienes controlaban la zona minera explotada a través de sus guerrillas proxis". "Una de las estrategias que siguen Ruanda y Uganda para mantener el control de los minerales congoleños es el de promover la balcanización del Congo que consistiría en favorecer la implosión del estado congoleño en varios estados independientes para posteriormente Ruanda y Uganda controlar aquellos que poseen las minas que por otra parte serían los estados más cercanos a sus fronteras". Además de las guerrillas proxis de Ruanda y Uganda, "están las llamadas fuerzas negativas, que son guerrillas como el FDLR, el NALU o el LRA,

que teóricamente están para atacar a los gobiernos de Ruanda, Uganda y Sudán, pero que en los últimos años no les han atacado y sorprendentemente solo se dedican a realizar masacres y violaciones de población civil congoleña. Son fuerzas con una imagen pública internacional tan mala que de alguna forma justifican que los ejércitos de Ruanda y Uganda se salten el derecho internacional y se instalen en el Congo para perseguirlas y ya que están allí, de paso se lleven sus minerales” (Lucas, J, 2016. Comité de Umoya Madrid) (Lucas, J. 2016).

El movimiento internacional por la defensa de los derechos humanos de carácter permanente, Amnistía Internacional, ha reportado que durante el 2017 la violencia en la región de Kasai dejó un millón de personas desplazadas internamente y motivó la huida de más de 35.000 hacia Angola. Así mismo, afirmó que el conflicto no cesa y que las fuerzas gubernamentales y los grupos armados siguen atacando a la población civil y explotando ilegalmente los recursos naturales. La impunidad, la restricción a los derechos de libre expresión, de asociación y de reunión pacífica, detenciones arbitrarias y la persecución a periodistas y personas que defienden los derechos humanos son frecuentes.

La organización también señala que la violencia que detonada en 2016 tras el homicidio del jefe KamuinaNsapu se extendió a cinco provincias, desencadenando una crisis humanitaria sin precedentes. Varios grupos armados intensificaron sus ataques para expulsar al presidente Kabila y las fuerzas de seguridad de la República Democrática del Congo y la Misión de Estabilización de las Naciones Unidas en la República Democrática del Congo (MONUSCO) no han podido hacer frente a la inseguridad ni han

neutralizado a los más de 40 grupos armados locales o extranjeros que continúan activos.

Adicionalmente, el conflicto crónico en otras ciudades mantiene el ambiente de vulnerabilidad y violación de derechos humanos. Por ejemplo, en la región de Beni, la población civil fue víctima de ataques y homicidios. Los secuestros han aumentado en Kivu Septentrional. En Kivu Septentrional, Kivu Meridional e Ituri, grupos armados y fuerzas de seguridad continúan cometiendo asesinatos, violaciones, extorsiones y explotando ilegalmente los recursos naturales. El conflicto entre hutus y nandes en Kivu Septentrional produjo muertes violentas, desplazamiento y destrucción, sobre todo en las zonas de Rutshuru y Lubero. En las provincias de Tanganyika y Alto Katanga continua la violencia entre las comunidades étnicas twa y luba. En Tanganyika, el número de personas internamente desplazadas llegó a 500.000 (Amnistía internacional 2017)

Educación. La educación primaria es gratuita, pero la secundaria y la universidad se deben pagar. ONG como Oxfam ha manifestado que 1 de cada 3 niños y niñas no tienen la oportunidad de ir a la escuela.

En R.D. Congo es muy habitual el papel de las mujeres en el tema de formación, informal especialmente. Por ejemplo, las mujeres un fin de semana o una vez al mes tienen que ir aprender algo: hacer jabón, bolsos de bolsas de plástico usadas, zapatos.

Comentarios de participantes en talleres temáticos.

Salud. Como en otros países africanos, la malnutrición está muy extendida en todo el país y la asistencia sanitaria es escasa y de poca calidad.

“Yo tuve que salir de mi país porque no tenía salud y casi muero... Vine a España y después de muchos problemas pude hacer un tratamiento que me tiene con vida”.

Comentarios de participantes en talleres temáticos.

Violencia contra las mujeres. Las disputas por la extracción de las materias primas han convertido a la RDC en un escenario perfecto para la violencia contra las mujeres. En medio de tensiones económicas, los actores armados, legales e ilegales, han instrumentalizado la violencia contra las mujeres como medio de intimidación y control territorial. Mujeres y niñas son sometidas a todo tipo de abusos; Amnistía internacional ha denominado al país como la capital mundial de la violencia sexual (Domeque, S. 2017). Así, aunque las garantías a través de leyes existen, la práctica deja ver una violación sistemática hacia los derechos de las mujeres.

“La Constitución habla de igualdad; hay leyes para que no hayan violaciones; pero los derechos humanos de las mujeres son, por lo general, nulos. Una mujer debe obedecer al marido en todo lo que diga, no lo debe contradecir, aunque él beba”.

“La mujer africana no debe expresar nada malo a su marido. En el hogar cuando habla el marido, las mujeres deben callar; esa actitud es señal de respeto, no de miedo... Cuando me case el consejo de mi madre fue: cuando te cases te vas a la casa de tu marido y tienes que aguantar muchas cosas. Aquí estoy yo en la casa de tu padre, aguantando mucho porque el resultado es que los hijos crecen mejor y viven mejor”...

“... Si existe un problema mayor, como si su marido le agrede, no se procede a denunciarlo, todo queda dentro la familia. En los casos repetidos de violencia el asunto se trata con el padre o la madre del marido y si no hallan solución, se recurre al vínculo familiar de la mujer. Las dos familias, la de ella y la de él, pueden hacer un encuentro para buscar solución que suele ser que el padre reprenda al hijo, porque en África cuando un padre habla a su hijo éste le

escucha como muestra de respeto y de reconocimiento de autoridad. La madre también puede intervenir pero primero lo hace el padre. También puede darse un acuerdo para que el marido pague por su mala actitud con una cabra, ropa o algo en mano y luego la recomendación de las familias de no volver a proceder de la misma manera”.

Comentarios de participantes en talleres temáticos

ALBOAN es una organización de cooperación internacional que adelanta acciones en dicho país, durante sus intervenciones, ha identificado que entre las principales violencias contra las mujeres se encuentran, la explotación sexual, la explotación laboral y la exclusión educativa (Fundación Alboan 2014)

La mujer se encuentra vulnerable a violaciones por parte de los grupos armados en conflicto o por los hombres en los campos de desplazados. Además, de las implicaciones psicológicas y físicas, y embarazos no deseados, las mujeres pueden contraer SIDA, entre otras enfermedades. Muchas de ellas, ante la falta de recursos en los campos, se ven forzadas a ejercer la prostitución ante su precaria situación. Por si fuera poco, la sociedad las estigmatiza y excluye” (Fundación Alboan). Tras las graves enfermedades o lesiones que sufren las mujeres a efectos de las violaciones sexuales, no reciben la adecuada atención médica. Además, debido a los prejuicios existentes, muchas mujeres sufren el abandono de sus maridos y el rechazo de la comunidad, por lo que se ven condenadas, junto a sus hijos, a una situación de pobreza extrema (Vásquez 2013).

La mayoría de las mujeres trabajan sin garantías laborales y en condiciones ex-

tremamente precarias en las minas, especialmente las de los campos de población desplazada.

La necesidad de desplazamiento por las condiciones de vida, ha originado que las mujeres, en especial las jóvenes, no puedan acudir a la formación formal.

La sociedad de la RDC es una sociedad machista, donde se intenta mostrar la dominancia del sexo masculino a través de prácticas como: mutilación genital, matrimonios forzados, y la violación sexual a las mujeres y niñas. Es necesario desarrollar sistemas judiciales que garanticen la justa penalización, además de compromisos políticos y económicos para remodelar el sistema de seguridad en el país” (Domeque, S. 2017).

Entre las mujeres destacadas de RDC están:



J'orMbongo
Artista, destacada como cantante en el ámbito religioso.

Justine Kasa-Vubu (1951). Presidenta del Movimiento de los Demócratas Congoleños, exiliada. Trabajó con el Alto Comisionado para los Refugiados ACNUR y fue candidata presidencial en 2006.

Alfride M'Pongo Landu (1956-1990). Considerada la representante del soukous y la música congoleña moderna, junto a su compatriota Abeti Masikini. Se recuerda como una mujer con espíritu empresarial que vivió a contracorriente en una industria musical dominada por los hombres.

Caddy Adzuba (1981).

Abogada, periodista y defensora de los derechos humanos y



la construcción de paz. Ha denunciado la violencia que se ejerce contra las mujeres y la utilización de las niñas y niños como soldados.

Doña Beatriz (1684–1706).

Kimpa Vita es su verdadero nombre. Fue una profeta religiosa y la lideresa del movimiento cristiano conocido como antonianismo. Fue capturada cerca de su ciudad natal, sentenciada y quemada como bruja y hereje.

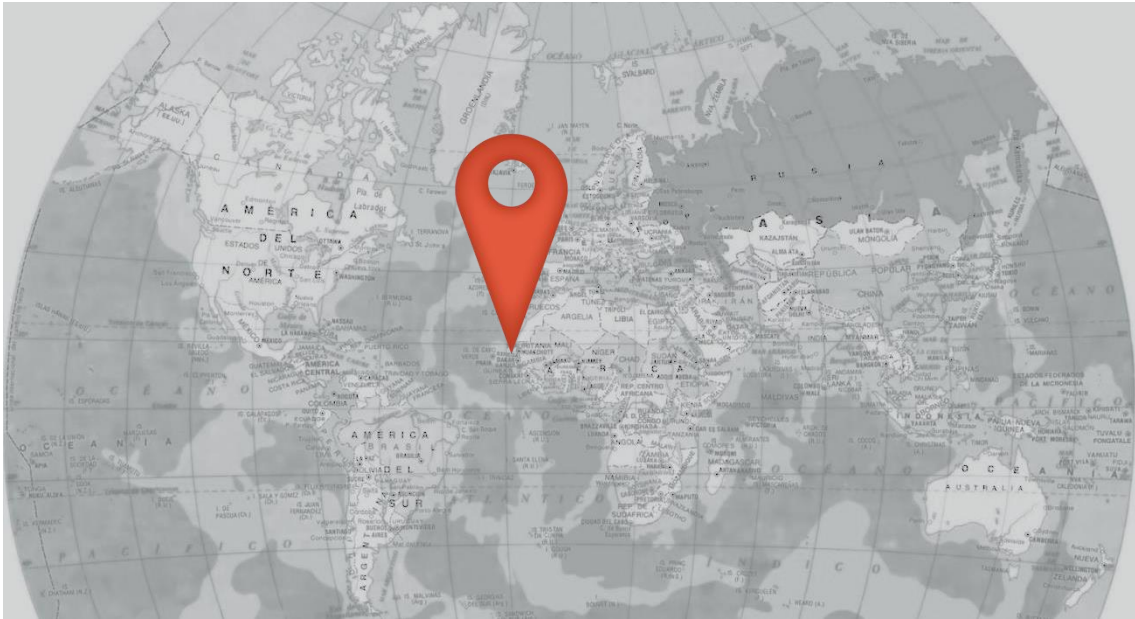
Violencia contra colectivo LGBTI. En la RDC el colectivo LGBTI se enfrenta a una paradójica dicotomía. Por un lado, las relaciones homosexuales son legales, siempre y cuando involucre personas mayores de 21 años, pero, por el otro lado, la estigmatización y las valoraciones desde las moralidades religiosas perpetúan la desigualdad en la protección legal.

En la República Democrática del Congo las relaciones sexuales realizadas con consentimiento entre personas del mismo sexo no son ilegales. Pero, en la constitución aparece la prohibición específica del matrimonio entre personas del mismo sexo; en el artículo 40 se establece que *“todos los individuos tienen derecho a casarse con una persona de su elección del sexo opuesto y crear una familia”*. Además, en el 2009 se aprobó la ley que prohíbe que estas parejas adopten”.

Sin embargo, la sociedad percibe a las relaciones entre personas del mismo sexo y al colectivo LGBT, como un tabú en la sociedad. Señalan que las fuerzas de seguridad del estado suelen acosar a las personas LGBT, además existe la idea de que la homosexualidad es algo occidental. Esta idea está ligada a la expansión de las creencias evangélicas en este país. Esto ha ayudado a la expansión de la idea de que la homosexualidad es algo inventado para detener la procreación humana y, por tanto, va en contra de la cultura africana. Otras creencias

religiosas defienden que los homosexuales son perseguidos por espíritus malignos. Uno de los casos más mediáticos fue el secuestro el 11 de agosto de 2014 de Christina Fonthes, una activista británica de origen congoleño, que pudo escapar del cautiverio mantenido por su madre, la cual quería “arreglar” su sexualidad”. Otro caso ocurrido en mayo de 2015 fue de un hombre, acosado en la calle por “vestir de tal manera que algunos le percibieron como gay (Expósito, M. 2016).

Senegal



Particularidad histórica.

El nombre del país proviene del río Senegal, tal vez de una palabra local que significa "navegable". La historia transmitida en forma oral, da testimonio que en el territorio actual de Senegal han existido diferentes estados. El reino Tekkur, que se había formado en el s. IX, fue convertido al islamismo en el s. XI por los almorávides. En el s. XIV, el país formaba parte del Imperio de Malí y en el s. XVI, los diferentes reinos se subdividieron en varios estados, estructurados en feudos, así el reino de Tekkur fue sometido a la dinastía pagana de los Deniánkés hasta el s. XVIII.

Los primeros contactos con los europeos datan del s. XV, con la llegada de los portugueses a las costas senegalesas. Los holandeses, también en el s. XV, ocuparon Gorée y los ingleses se instalaron en Gambia, en tanto que los france-

ses fundaron Saint-Louis en 1659. Durante los siglos XVII y XVIII, Senegal se convirtió en factoría franco-británica, basada principalmente en la trata de esclavos y marfil y, a partir de 1763, como parte de los acuerdos tras la Guerra de los Siete Años sobre los territorios norteamericanos, los franceses cedieron a Gran Bretaña su dominio sobre Senegal, pero volvió a los franceses en 1817.

La independencia se obtuvo el 4 de abril 1960, se convirtió en un ejemplo de lucha pacífica liderada por Léopold Sédar Senghor, liberando al país de 106 años de dominio francés y destacando en la historia de los países africanos como uno de los pioneros en la lucha de los pueblos africanos por la liberación de la dominación europea. Su primer presidente Senghor duró 20 como presidente, tras su renuncia elige a Diouf como su sucesor Diouf que duró 19 años en el poder.

Lo que más ha marcado a Senegal fue la práctica de la esclavitud, iniciada por los árabes y seguida por los portugueses. En la Isla senegalesa de Gorée, fue fundada por los portugueses la primera 'casa de los esclavos' utilizada como almacén de esclavos y esclavas en calabozos, con cadenas, a la espera de sus ventas en América o Europa. Desde el calabozo, esclavos y esclavas caminaban hacia los barcos, por lo que se llamaba *El lugar de donde no se regresa*.

"La huella de la esclavitud ha sido determinante. Por estar al occidente de África, con salida al mar, es un punto estratégico para el comercio".

"Cerca de Dakar esta la isla Gorée, una de las principales islas para el comercio de esclavos hacia América. Se dice que más de 19 millones de personas fueron comerciadas como esclavas desde Gorée. Actualmente es un museo, declarada Patrimonio de la Humanidad por la Unesco... Da escalofrío ir allí y pensar en lo que se hacía".

Comentario de participantes en talleres temáticos.

Particularidad cultural.

La República de Senegal tiene una población de 16 millones de habitantes, aproximadamente. Posee variedad de grupos étnicos entre los que sobresalen el grupo wolof, fulani, serer, tukolor, malinké y diola.

Por ser colonia francesa el idioma oficial es el francés, usado básicamente en el comercio, en la política y por las personas que acceden a la enseñanza, pero el wolof es la lengua más usada en el país y transmitida oralmente de generación en generación. Además, se hablan otras lenguas ligadas a los grupos étnicos como el pulaar, el mandinka y el diola.

"En Senegal la gente es muy hospitalaria; te reciben sin conocerte, te ofrecen comida... Comemos con los dedos, no usamos tanto tenedor ...

Cada hombre puede estar casado con 4 mujeres a la vez. Cada mujer tiene 2 noches con su marido. Lo habitual es que haya conflictos entre las esposas y los hijos e hijas de cada una por motivo de competitividad y envidia, pero todo se soluciona y se vive bien".

"Existe una convivencia con todo el núcleo familiar primario del hombre. Cuando una mujer se casa debe convivir con la madre, el padre, hermanos y hermanas del marido, y es ella quien se encarga de cocinar para toda la familia, como también dedicarse a las tareas domésticas. Las suegras, cuando ven a un hombre hacer tareas domésticas suelen decir: no sé a qué curandero se fue esa mujer que le ha hecho algo a mi hijo".

"Las familias son numerosas. Cuando el hermano mayor muere, el hermano menor se queda con la viuda del difunto para ayudarla, sustentar a la familiar y establecer una vida de pareja con ella, aunque el ya esté casado. Estos hechos se leen como actos de solidaridad de un hombre".

Comentarios de participantes en talleres temáticos.

La religión es muy importante y la mayoría de las personas son musulmanas. Entre el cristianismo predomina el catolicismo. Se dice que la tendencia en Senegal es *sufí*, unos sincretismos entre el islam y el catolicismo.

"En Senegal somos diferentes; aunque somos musulmanes tenemos nuestra creencia... Tenemos varias cofradías (las Tariqas). Cada comunidad tiene su confesión y un mentor (ej. murid, tidian, layen, miasen, khadre)... En nuestras familias puede haber practicantes, no practicantes, católicos y nos respetamos".

Comentarios de participantes en talleres temáticos.

Estructura social

"La gente de la clase alta se relaciona entre sí y viven en los barrios residenciales. Estudian en las escuelas privadas y la mayoría terminan sus estudios fuera del país (en Francia, Canadá, por ejemplo). Se divierten en fiestas privadas, en sus casas y a veces van los medios de comunicación para hacer programas de televisión con

ellas; muy pocas veces van a fiestas públicas. Coinciden con gente de otras clases sociales en las fiestas nacionales a través del deporte Lamb-lucha libre-, un deporte muy famoso en Senegal.

“ La clase media vive tanto en los barrios residenciales como en los marginales. Estudian en las escuelas públicas o privadas dependiendo de la zona en la que viven. Celebran las fiestas nacionales y privadas con sus familias y a veces emigran para mejorar sus vidas”.

“ La clase baja vive en los barrios marginales, normalmente no acceden a los estudios porque no tienen medios, siempre van a las escuelas públicas y los que van a veces no terminan esos estudios. Se divierte en fiestas nacionales públicas y comunes. Tienen pocos conocimientos sobre las maneras de manifestar y pedir sus derechos”.

En Senegal hay muchas maneras de vestir, como en muchos países africanos el traje que se lleva identifica la clase social. Existen ropas tradicionales muy costosas que la gente con mayor poder adquisitivo puede tener y las acompañan con joyas muy costosas. Las prendas típicas son muy caras; aun así las mujeres senegalesas van muy guapas, existen casos en los que no tienen dinero para comer pero lucen prendas muy bonitas.

Las prendas de vestir pueden estar confeccionadas con tela especial que cuesta alrededor de 32 euros independientemente de la confección y el material extra como el hilo de oro, que sirve para elaborar modelos exclusivos a gusto del cliente. Hay gente especializada en este tema de confección de estas prendas. En España se puede comprar estas prendas en Almería.

Comentarios de participantes en talleres temáticos

Fatores identitarios. Senegal sobresale en África Subsahariana por su música variada yailable, que se acompaña de danza al ritmo de tambores. Cada etnia del país tiene su música y sus propios instrumentos musicales. Géneros musicales como ‘sabar’, ‘wango’ y ‘nguel’ son comunes. El ‘jembe’ y el ‘balafons’ son instrumentos altamente utilizados en Senegal.

Se suele escuchar el hip hop como medio de expresión para mostrar la realidad política y social de la población senegalesa.

Hay mucho joven que canta... y cantan en wolof, porque es importante y la gente les escucha.

Comentarios de participantes en talleres temáticos.

Particularidad en medio ambiente y cambio climático.

Características biogeográficas. Ubicado en la costa noroeste de África, es prácticamente una llanura con numerosas altiplanicies de escasa altura. Los ríos principales son el río Senegal, el río Saloum y el río Gambia.

El clima es tropical, con temperaturas que oscilan entre los 21º C y los 26º C. Con una estación lluviosa de junio a octubre, correspondiente al periodo de los monzones, y una estación seca de noviembre a junio con alisios continentales.

Recursos Naturales y ecosistemas estratégicos. En la zona norte del país se encuentra parte del Sahel, ecosistema de transición entre el desierto de Sahara y la sabana. Esta zona abarca una región que se inicia en el Océano Atlántico, atraviesa África y llega al Mar Rojo, que se sitúa al norte de Etiopía. Su anchura varía entre los 300 y los 500 km. En esta zona crece la hierba, alguno que otro grupo de árboles y arbustos espinosos. Más al sur, en la región del río Gambia, la presencia de árboles es más común. En el extremo más meridional el paisaje es un conjunto de áreas pantanosas donde crecen los mangles, frondosos

bosques de palmera oleífera, la caoba, la teca y el bambú.



Transición del desierto y el Sahel. Fuente: (ECOTicias 2018)

El árbol baobabs crece en las praderas del interior de Senegal. Este árbol mítico en el continente africano es el símbolo de Senegal. Todo en él se aprovecha, desde la madera del tronco hasta las hojas, los frutos y las semillas.



Árbol baobabs símbolo de Senegal. Fuente: (Baobab Fruit Company Senegal 2017)

En cuanto a la fauna, aunque muy variada, las pequeñas poblaciones de grandes mamíferos, como elefantes, leones, guepardos y antílopes, se hallan fundamentalmente en la parte oriental del país, menos poblada. En sus ríos habitan el hipopótamo y el cocodrilo. Entre las abundantes especies de serpientes se pueden encontrar la cobra y la boa constrictor.

Los recursos naturales de calcio y el fosfato de aluminio extraídos de las minas cercanas a Thiés constituyen los principales recursos minerales de que dispone

Senegal. Además, cuenta con reservas sin explotar de petróleo y gas natural descubiertas frente a la costa a finales de la década de 1970. También inexplorados, permanecen grandes yacimientos de mineral de hierro.

Problemas ambientales y cambio climático. En 2005, el 44,1% de la superficie total del país estaba arbolado. Aunque desde finales de la década de 1960 han prevalecido condiciones de sequía, la fauna y flora son más abundantes que en la mayoría de los países limítrofes del Sahel. Senegal es el mayor exportador de aves exóticas del mundo y en el país abunda la caza furtiva de otros animales.

Las presiones demográficas, resultado de una tasa anual de crecimiento de la población muy elevada, el 2,58% (2008), condujeron a la tala de bosques en busca de más tierras para cultivos y para leña y a un aumento del pastoreo en terrenos de suelos frágiles. Esta deforestación, el exceso de pastoreo y los incendios forestales, unidos a la sequía persistente debido al cambio climático, que provoca que cada año llueva menos, han causado la desertización en amplias zonas del país sumado a la erosión costera que amenaza comunidades enteras. Sólo el 76% (2004) de la población rural tiene acceso a agua potable segura y únicamente el 34% tiene acceso a instalaciones sanitarias adecuadas.


El gobierno de Senegal ha lanzado programas de reforestación para combatir la desertización y ha protegido más del 10,8% (2007) de la superficie nacional como parques y reservas. El Parque nacional Niokolo-Koba, en el sureste de Senegal, que abarca 9.000 km² de bosques y sabanas, protege una gran variedad de especies animales. (Gritzner y Gritzner 2005).

“Se ha visto en los últimos años nuestros mares contaminados, aumento del nivel mar y la desaparición de pueblos costeros”

Los pobres son los más vulnerables, vemos como las industrias extranjeras contaminan ya que en nuestro país no hay regulación para frenar con esto”

Comentario de participante en talleres temáticos

Senegal es un país con una alta vulnerabilidad costera al incremento del nivel del mar. Las orillas de los países que circundan el Atlántico sudoeste africano se pierden a un ritmo desenfrenado por el aumento del nivel del mar, inundando en ciertas zonas hasta 10 metros de playa, causando grandes pérdidas al sector hotelero y turístico. En estos países africanos, el retroceso de las playas, que de media es de entre uno y dos metros al año, no sucede siempre de manera uniforme. Estas diferencias dependen de la morfología y la configuración de la costa, del sentido de las corrientes y la fuerza del viento, entre otros factores (Adeline Marcos 2016).



En Saly Portudal (Senegal), el mar avanza cada año varios metros sobre la superficie de la playa. Fuente: Abou Bamba (UNEP)

Particularidad geopolítica. La República de Senegal está dividida en 14 regiones. Cada región tiene una capital con el mismo nombre de la región y se divide en departamentos, distritos y comunas.

En Senegal la Constitución ha sido cambiada muchas veces; la última vez fue en 2001.

Comentarios de participantes en talleres temáticos.

Senegal es una República presidencialista. La Asamblea Nacional consta de 165 diputados elegidos por sufragio universal cada 5 años. El Presidente de la Asamblea Nacional se elige cada año, como consecuencia de la reforma constitucional efectuada en septiembre de 2008, que redujo el mandato de cinco a un solo año. El Presidente de la República es elegido por sufragio universal directo por un periodo de 5 años, tras el referéndum de reforma de la Constitución que tuvo lugar el 20 de marzo de 2016, sólo puede ejercer dos mandatos consecutivos. Aunque se estima que hay unos 60 partidos políticos, los más representativos son: Partido Democrático Senegalés (PDS); Partido Socialista (PS), gobernó desde la independencia hasta el 2.000 ; Alianza de las Fuerzas del Progreso (AFP); Unión para la Renovación Democrática (URD) (Oficina de Información Diplomática del Ministerio de Asuntos Exteriores y de Cooperación 2017).

“Senegal tiene relación con Mali y Francia que ayudan en temas de educación. Con el Líbano se mantienen relaciones comerciales; en Senegal viven muchas personas libanesas que se dedican al comercio.... China también está muy presente en el mercado senegalés... Existe una relación buena con Japón, Corea del Sur, Mauritania y Gambia (se puede decir que Gambia está dentro de Senegal); con Mauritania hay acuerdos para la regulación de la migración hacia Europa. Las mujeres senegalesas van a En Arabia Saudí las mujeres senegalesas van a comprar oro... Con Alemania y España las relaciones se basan en la gestión de los campos de agricultura”.

Comentarios de participantes en talleres temáticos.

Particularidad económica. Senegal es uno de los principales centros económicos del oeste de

África. Es la economía número 108 por volumen de PIB. Su deuda pública en 2016 fue de 8.035 millones de euros, con una deuda del 60,43% del PIB. Su deuda per cápita es de 521€ euros por habitante según estimaciones del Fondo Monetario Internacional, del Banco Mundial. El PIB per cápita en 2017 fue de 914€ euros, por lo que se encuentra en el puesto 154 (Alldatanow, S.L 2018).

En el sector agrícola trabaja el 77% de la población activa y la superficie cultivada constituye el 13% de la superficie total del país. Senegal se encuentra entre los principales productores de cacahuetes del mundo. Al cultivo de este producto dedica la mayor parte de la tierra de cultivo, especialmente las de suelos arenosos del noroeste del país. Los cacahuetes y el aceite de cacahuetes son los dos productos sobre los que gira el comercio anual de exportación (Oficina de Información Diplomática del Ministerio de Asuntos Exteriores y de Cooperación 2017).

“En la economía del país es importante el cultivo de cacahuete o maní; somos el principal país de maní. También hay cultivos de tomate y arroz; y algunas personas viven de la ganadería. Antes había mucha pesca, muchas personas somos pescadoras; ahora hay menos”.

“En Senegal ha sido importante el dinero de la cooperación internacional y ha sido víctima de la influencia del Banco Mundial (BM) y del Fondo Monetario Internacional (FMI). Tiene una deuda externa incalculable. Hace parte de la Unión Monetaria y Económica de África Occidental y eso hace que sea una economía importante para la región”.

Comentarios de participantes en talleres temáticos.

Particularidad en derechos humanos. La población senegalesa tiene un bajísimo nivel de

vida en relación a los 196 países del ranking de PIB per cápita. Según el índice de pobreza multidimensional indica que 38.10% de la población vive por debajo del umbral de pobreza, es decir con 1,90 dólares al día según el informe de índice de desarrollo humano del 2018.

En cuanto al IDH, la población senegalesa está entre la que peor calidad de vida tiene del mundo. Ocupa el puesto 164 de 188 países, con un índice de 0,505 se encuentra entre los países con índice bajo de desarrollo humano (PNUD 2018).

Migraciones.

“Hay muchas personas que viven en la zona rural, aunque mucha se ha ido a las ciudades en busca de trabajo y educación mejor”.

Expresión de participante en talleres temáticos.

Violencia contra las mujeres

“En teoría en Senegal hombres y mujeres son iguales, lo dice la Constitución. Pero, la mujer no puede manifestar desacuerdo porque eso puede derivar en una discusión que termine en agresiones verbales y físicas. Nunca se denuncian las agresiones ante la policía porque la policía no toma en cuenta ese tipo de casos y porque se considera como un tema privado que hay que intentar cambiarlo desde las casas... Cuando ocurren agresiones se recurre a las familias que piden al hombre no proceder de la misma manera.”

Comentario de participante en talleres temáticos.


Comentario de participante en talleres temáticos.

En el 2017 la directora de Cooperación para Asia y África de la Agencia Española de Cooperación Internacional para el Desarrollo (AECID), Cristina Díaz, señaló que aunque Senegal tiene "avances significativos" en cuanto a igualdad de gé-

nero, “sigue habiendo una alta incidencia en tema de violencia contra las mujeres y una lata incidencia de mutilación femenina, aunque está prohibida” (EUROPA PRESS 2017).

Asimismo, la jueza del Tribunal Departamental de Pikine, en Dakar, Aissetou manifestó que “hay un cáncer que gangrena a la sociedad senegalesa..., una la-cra... y es la violencia de género, física, moral y económica, que existe y mucho, aunque hasta hace poco las mujeres no se expresaban libremente sobre ella”. “Las leyes están escritas en francés y muchas mujeres son analfabetas... Por eso hemos creado las boutiques de derechos, en barrios populares como Pikine y Medina, pero también en las regiones más rurales y apartadas, como Kedougou, Kaolack, Kolda o Thiès” (Naranjo 2017).

Entre las mujeres destacadas de Senegal están:



Aline Sitow Diatta (1920-1944).

Heroína en la época de la colonización. Se negó a pagar a los colonizadores el impuesto en especie por los beneficios recibidos en el cultivo del ca-

cahuete: Condujo a su pueblo hacia la independencia. Fue necesario que usara nombre de hombre para poder destacarse conforme sus principios.

MariamaBâ (1929-1981). Escritora. Su ardua labor fue encaminada hacia el compromiso con organizaciones feministas.



Mame Madior Boye (1940).

Fue la primera y única mujer ministra de Senegal de 2001 a 2002, sin pertenecer a ningún partido político.

Ken Bugul (1948). Escritora, su verdadero nombre es Marié-touMbaye. Le escribió a su madre ‘*El baobab que enloqueció*’, pero como su madre no sabía leer la novela se la leyó una amiga. Esta amiga le presentó la obra a un editor senegalés que pidió firmar la obra con un seudónimo que no mostrara que se trataba de una mujer. Se ha convertido en una de las autoras africanas más activas en promover la literatura africana y la visibilizarían de la mujer en el mundo literario.

Violencia contra colectivo LGBTI. En Senegal la homosexualidad es ilegal desde 1965; es penalizado con la cárcel hasta por 5 años. Siendo una población predominante musulmana, la homosexualidad no es bien vista.

En 2013, la jefatura del Estado senegalés emitió que “los valores culturales básicos enraizados no pueden ser compatibles con la opción de despenalizar la homosexualidad”, afirmando con firmeza que “el Estado no ha considerado esa opción, que se excluye por completo de su doctrina política” (Albus, H. 2015).

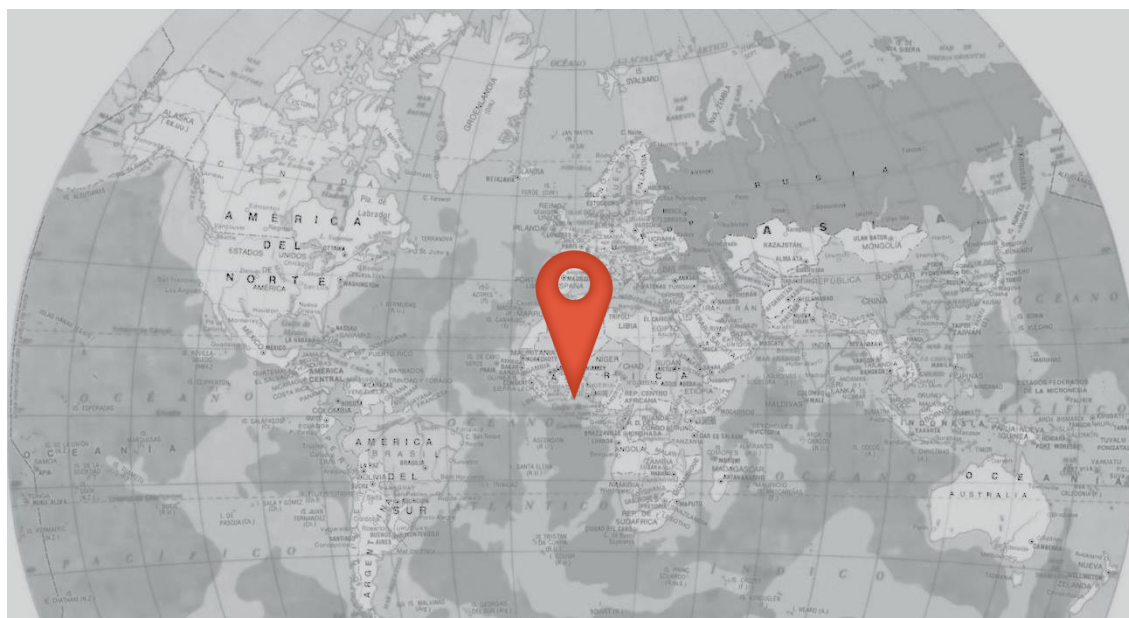
“En Senegal se persigue a los homosexuales, a las lesbianas... Los vecinos denuncian cuando ven que alguien puede ser gay... Si nadie se entera no hay problema; pero no se puede hacer”.

Comentario de participante en talleres temáticos.

Según el Informe 2016-2017 de Amnistía Internacional las personas lesbianas, gays, bisexuales, transgénero e intersexuales, o percibidas como tales, siguieron sufriendo abusos o discriminación. Se estima que al menos siete hombres y

una mujer permanecían reclusos en relación con su supuesta orientación sexual (Amnistía Internacional 2017).

Ghana



Particularidad histórica.

El país recibe su nombre del antiguo imperio de Ghana, localizado en lo que actualmente es el sudeste de Mauritania y la zona occidental de Malí, al sur del Sahara. Este territorio estuvo dividido en varios reinos, de los cuales los más importantes eran el Fanti, que ocupaba la región costera, y el Ashanti, que dominaba en el interior y que obtuvieron grandes riquezas a través de la monopolización de la minería y el comercio de oro a través del desierto de Sahara, reinos rivales por causas territoriales y mercantiles; fue su constante dominio la que generó el comercio de esclavas y esclavos trans-Saharianos, capturados en la guerra.

Los portugueses fueron los primeros europeos que llegaron a las costas de Ghana, a finales del siglo XV. Durante los

siguientes trescientos años, las potencias europeas se disputaron la ocupación de sus costas en su afán por controlar el mercado de esclavos y el oro de la región, metal precioso abundante en sus ríos, por ello, esta región fue bautizada con el nombre de Mina. Esto atrajo a los colonizadores británicos, franceses y neerlandeses, quienes intentaron arrebatar los territorios a los portugueses. El Reino Unido y los Países Bajos en 1637 logran hacerse con el territorio y bautizaron la nueva colonia con el nombre de 'Costa de Oro', pasando a ser en 1874 solamente colonia británica.

Ghana fue la primera nación del África subsahariana en conseguir su independencia en 1957 tras un proceso pacífico y paulatino. A partir de la II Guerra Mundial comenzó el desarrollo político del país. Los británicos se tuvieron que enfrentar a una creciente agitación en favor de la independencia nacional por lo

que incrementaron las presiones para conseguir el autogobierno de su protectorado. De esta manera, el Parlamento británico aceptó el acta de independencia de Costa de Oro, que pasó a denominarse Ghana en enero de 1957, y el 6 de marzo de ese mismo año la Asamblea Nacional de Ghana emitió una declaración de independencia.

“Érase una vez.... un lugar lejano de la costa del golfo de Guinea que tenía pequeños reinos. Algunos reinos querían extender su poder territorial o imponer el Islam, y lo conseguían con las guerras. Se llevaban gente prisionera como esclavos y los pueblos que no querían someterse tenían que huir. Se dice que los ‘ashanti’, del centro de Ghana, vivían en un reino que se llamaba Gana (¡sin hache!), donde está hoy el norte de Senegal y Mauritania, y que huyeron de allí para evitar que los obligaran a convertirse al islam. Así también llegaron a Ghana los Ga de Nigeria, asentándose en el sur, y los Dagomba en el norte.

Estos reinos tenían sus propios sistemas de gobierno. El rey junto a la reina madre y los Consejos de Estado gobernaban. Tenían sus propios sistemas de leyes basados en lo oral (palabra hablada), transmitidos de una generación a otra, y con los que resolvían sus problemas.

Un día, en la costa, en ‘Ediná’ (llamado por los portugueses ‘Elmina’), se vieron unos barcos grandes, como no se habían visto nunca, que se acercaban a las playas. Los reinos no sabían en qué año vivían porque usaban calendarios propios, pero según el calendario europeo esto sucedió en el año 1471. Eran los portugueses que se encontraron con el oro y con los beneficios del comercio de la costa. Bautizaron el sitio como ‘Costa de Oro’.

Poco a poco los portugueses construyeron castillos, se adueñaron de las plantaciones de algodón, llevaban oro, especias y marfil a Europa, esclavos a América (la esclavitud existía en algunos reinos), y telas traían fusiles y bebidas a África. Años después, en 1637, los holandeses conquistaron el castillo portugués de ‘Elmina’ abriendo camino para que llegaran otros europeos como alemanes, franceses e ingleses; entre ellos se vendían los castillos y posesiones, y cuando no podían negociar los tomaban por la fuerza. Cuando se abolió la esclavitud solo

quedaron los europeos británicos que conquistaron los reinos del centro y del norte. El reino de los ‘ashanti’ fue uno de los que más resistencia puso a la conquista.

La gente nativa no estaba contenta con las nuevas leyes inglesas del comercio y la adquisición de la tierra. Empezaron la resistencia a los ingleses con el ‘fanticonfederation’... En los años 20 los británicos gobernaban con el sistema de ‘gobierno indirecto’: todos los puestos de la administración del país quedaban en manos de los británicos, y por debajo de ellos elegían a jefes analfabetos, excluyendo a los intelectuales. De este modo parecía que los jefes nativos gobernaban, pero no era cierto. Esto abrió una brecha entre los jefes y los intelectuales. Los intelectuales nativos que habían estudiado fuera empezaron a organizarse para llevar al país a la independencia. En 1957 Kwame Nkrumah con su partido, el ‘Convention People’s Party’, lideró a Costa de Oro a la independencia y le dio el nombre de “Ghana” en honor al antiguo imperio Gana. En 1960 Ghana se convirtió en república.

Kwame Nkrumah empezó a desarrollar el país con nuevas infraestructuras: los embalses y la presa de Akosombo en el río Volta, carreteras, escuelas, industrias cárnicas. Empezó una época de desarrollo y bienestar, pero el presidente declaró el país como unipartidista. No quería ningún tipo de oposición, y esto enfadó a los militares. El 27 de febrero de 1966 el General Ankrah y su ‘Concejo Nacional de Liberación’ dieron un golpe de estado que traería otros golpes de estado, uno tras otro. En 1992, bajo la presión internacional, J.J. Rawlings organizó elecciones democráticas ganándolas. Dirigió el país hasta el 2000 cuando John Kuffuor ganó las elecciones.

Relato de participante en talleres temáticos.

Particularidad cultural.

Tras las colonias portuguesa e inglesa el idioma oficial actual es el inglés.

“La población es de 45 millones, pero antes no era así. Por una campaña de natalidad en el norte la población subió de 25 a 45 millones. Ghana tiene gente negra y poca variedad de etnias, entre las cuales están los Ashanti, que están por todo el país, Fanti de origen portugués, y los Ewe... La gente de diferentes etnias vive junta sin ningún problema. Los saludos son muy importantes y se hacen estrechando las manos.

En el norte la mayoría de la gente es musulmana, y en el sur la mayoría es cristiana... En el norte hay pequeños reinos cuyo poder pasar siempre al hijo de la hermana de la reina; dentro de los reinos hay tribus y cada reino tiene su significado. Ghana recibe mucha gente, especialmente de migraciones del norte”.

“Alrededor del 55% de la población trabaja en la agricultura, y el resto en el sector de servicios e industrial. Se encuentran muchas mujeres en el sector de la educación, enfermería, y en los mercados populares. Ha aumentado la exportación por parte de pequeñas empresas de productos como plátano, papaya, ñame, etc., a Alemania y Gran Bretaña”.

“Hay muchos chicos jóvenes con estudios que se dedican a la venta ambulante por falta de trabajo; aunque Ghana se encuentra mejor situada que muchos de los países pobres, sigue dependiendo de la ayuda internacional. Esta situación produce la emigración de mujeres y hombres jóvenes profesionales y con estudios. Se aprecia mucho todo lo que viene de Europa, y esto perjudica a las industrias locales”.

Comentarios de participantes en talleres temáticos

La comida en el sur está basada en productos del bosque como mandioca, plátano macho, cocoyams (una especie de ñame pequeño), patatas dulces, etc. Y, en el norte, la base de la comida son los cereales como maíz, sorgo, mijo y legumbres con carne y pescado del río Volta.

“En Ghana se come arroz, pescado, pollo, ensalada, pasta, carne, guisos. En general, la comida es algo picante. Algunas comidas típicas son: bofruit, fufú, bankú, bolas de arroz, light soup, konkoté (o facethewall porque se come en los puestos de comida callejera), krakró, jollof rice, kenkey, wathchié, gari-fotó, suya (o kyinkyngá, como pintxos morunos)... “Se suele usar carne de vaca, pollo, cabra o antilope. El arroz con pollo y curry es muy popular en las fiestas, así como la salsa de alubias rojas y los plátanos fritos (red-red)... Se come fruta a cualquier hora; frutas como plátano, piña, guayaba, mango, naranja y papaya”.

“Se bebe cerveza. El ‘apeteshe’ es un aguardiente local y casero con alcohol muy alto; se

usa en ceremonias ancestrales. El vino de palma (‘insaafuo’) es muy dulce y se obtiene del tronco de la palma, y el ‘pitó’ es un vino tradicional de norte hecho con extracto de mijo. Se bebe todo tipo de zumos de frutas”.

“... Los sábados los niños y niñas ayudan en casa y se van a la iglesia el domingo... Niños y niñas juegan en las calles con juguetes hechos por ellos y ellas”.

“Los funerales y celebraciones suelen ser los sábados. Los funerales en Ghana son grandes fiestas con mucha comida y diversión que a menudo dura varios días. Los ataúdes son a menudo muy imaginativos, con motivos de lo que le gustaba en vida a la persona muerta. Los tambores y las canciones hablan de la persona que muere y de su vida”.

... “El vestido en Ghana tiene influencia árabe y europea. En las fiestas tradicionales y en las ocasiones especiales se usan telas tradicionales, como la ‘adinkra’, con imágenes o estampados que tienen significado... El ‘kente’ es como la tela nacional de Ghana; se teje a mano principalmente en el pueblo Bonwire. Simboliza riqueza. Los hombres la usan al estilo túnica y las mujeres lo llevan como blusa (kaba). Las mujeres también usan el ‘duku’ (tela en la cabeza) con zapatos tradicionales (‘ahénema’)... Cotidianamente se usan telas tradicionales como la ‘waxprint’ que, aunque se fabrica en Ghana, se prefiere la que hacen en Holanda... El estampado de las telas puede indicar la situación actual de la persona que lo lleva o representar un mensaje para alguien... El color de la ropa es muy vivo. Los colores son de acuerdo a lo que se celebra; el blanco se usa en los funerales de bebés y gente adulta mayor, y cuando una mujer da a luz; el verde es lo nuevo y la vitalidad; el azul es el amor; el rojo es luto, crisis nacional o guerra; el negro y el marrón se llevan en los funerales de reyes y reinas madres o de personas importantes en las familias”.

“Hay mucho respeto hacia los primogénitos (‘piesies’) que pueden mandar a los hermanos menores, pero también es su deber cuidar de ellos. Los hermanos tienen que ayudarse entre sí, pero esto a veces crea problemas porque un hermano puede traer el problema que tiene y los demás tienen que ayudar, tanto si pueden como si no. Está mal visto no hacerlo”.

“La iglesia es importante; además de cumplir con las necesidades espirituales, la gente se divierte con la música y el baile... En una misa en Ghana se baila por todo el templo, se dan palmas y se vive una fiesta. Está mal visto no ir a la iglesia... Hay muchas confesiones cristianas... La religión africana se encuentra en los tambores, en las fiestas y rituales, en las ceremonias, los lugares sagrados, en su arte y símbolos, en la música, en los proverbios, en sus mitos, en el nombre de su gente”.

“El fútbol es importante para todas las edades y todas las clases sociales; se toma muy en serio... Prácticamente en todo pueblo hay un campo de fútbol... También se juega golf”.

Comentarios de participantes en talleres temáticos.

Estructura social

“Ghana tiene una jerarquía que hay que respetar. Se da mucha importancia a la sabiduría de los ancianos y ancianas; se les respeta, no se les contradice... El jefe es el jefe”.

“En Ghana se puede subir y bajar de clase social dependiendo de un momento dado. Alguien de la clase baja puede llegar arriba haciendo dinero con un negocio o a través de la política o a través de la educación. La clase alta no es grande; gente como los reyes, los jefes de pequeños reinos y los intelectuales siempre están ahí. Se puede estar en esta escala por riqueza, título, o siendo de la élite intelectual; por dinero o por prestigio. Hay una emergente clase media-baja compuesta por docentes, enfermeras, secretarías, conductores, dueños y dueñas de pequeños comercios, funcionarios y funcionarias de nivel medio. En la clase baja, la base social, está la gente joven que vende en la calle, la gente de pueblo que vive de la agricultura de subsistencia”...

“Todas las clases sociales coinciden en fiestas, funerales, festivales y en la iglesia. Se nota la diferencia de clase dependiendo de la calidad de la tela que se viste; el coche es otro símbolo del poder económico. Normalmente no hay barrios donde viva gente de una tribu concreta o de un origen en particular. Es el poder económico el que dicta en dónde tiene que vivir la gente”.

Comentarios de participantes en talleres temáticos.

Factores identitarios

“La música moderna ghanesa moderna se llama ‘highlife’ y sus mayores representantes son KodjoAntwi y DaddyLumba... Dentro de la música y la danza tradicional se debe mencionar el Adowa, cuyo mayor exponente es KooNimo”.

Comentarios de participantes en talleres temáticos.

En Ghana tradicionalmente hay fiesta en todas las grandes ocasiones. Algunas fiestas importantes son:

- **Aboakyire.** Es el festival del ‘antílope’ en Winniba. La gente tiene que coger un antílope vivo para sacrificarlo a los dioses. Es muy popular entre americanos y jamaicanos. El más famoso es en el sur del país.
- **Outdooring ceremony (Akora Kyere).** Es una ceremonia tras los 7 días después del parto para dar nombre al niño o niña y ofrecerle regalos. Es un momento de reunión de familia y amistades. Se baila y se come.

Particularidad en medio ambiente y cambio climático.

Características biogeográficas. Ghana está situado en África Occidental. La cuenca del ocupa la mayor parte de la superficie de Ghana, país predominantemente llano. Tras un recorrido de 1.600 km, interrumpido por cascadas y saltos que hacen difícil la navegabilidad, desemboca en el Atlántico en el Golfo de Guinea. Dentro de esta cuenca se construido la presa de Akosombo., que ha formado un lago de 8 500 Km² y que la hace la más grande del mundo en extensión.



Río Volta. Fuente: buba-seina.blogspot.com

Recursos Naturales y ecosistemas estratégicos. El paisaje característico es la sabana arbórea, el bosque tropical se extiende desde las costas, bajas y pantanosas, hacia el norte. En el norte, tiene suelos pobres afectados por incendios forestales, erosión y desertificación, problemas apremiantes. En el sur la vegetación se vuelve más estable debido al cinturón de la selva ubicada en el centro y sur de Ghana. La tala y los incendios forestales han agotado gran parte de la cubierta vegetal, haciendo a los suelos poco fértiles. El clima es tropical con una temperatura media de 26 °C. Cuenta con dos estaciones climáticas muy diferenciadas: una estación seca y muy calurosa de octubre a marzo y otra de lluvias, de abril a septiembre (Naylor 2000).

Problemas ambientales y cambio climático. La mayor parte de la vegetación natural de Ghana ha sido destruida por las rozas por fuego⁸ para obtener nuevas tierras agrícolas, lo cual, ha resultado en la destrucción de grandes áreas de estos bosques. Esta sobreexplotación va de la mano con la pobreza; en el norte las mujeres rurales a menudo utilizan leña para hacer carbón, como medio de subsistencia. Así, la deforestación, incendios forestales y la degradación de los recursos forestales tiene una

pérdida anual (datos de 2005 al 2010) del 2,19% (FAO 2010)

Quedan algunos relictos de bosques tropicales en la zona sur. Aún quedan muchos árboles como la ceiba, la caoba africana y el cedro. El ecosistema predominante del país es la sabana, dos tercios de la parte norte del país están cubiertos por este ecosistema.

La vida animal se ha visto también muy mermada, especialmente en el sur, pero aún es relativamente diversa y engloba leopardos, hienas, lémures, búfalos, elefantes, antílopes y monos. Se pueden encontrar muchas especies de reptiles como la cobra, la pitón y la víbora cornuda.

El impacto del cambio climático se ha traducido en un clima más tórrido, reducción o aumento de las lluvias estacionales, cambios en los patrones de la lluvia, inundaciones, marejadas, maremotos y un aumento en el nivel del mar que causa inundaciones y erosión costera. El resultado es una reducción en la seguridad alimentaria, el incremento en la transmisión de enfermedades propagadas por el agua, importantes pérdidas económicas debido a la crisis climática, y el desplazamiento de la población debido a las inundaciones, la sequía y el aumento del nivel del mar.

El norte de Ghana sufre de una alta inseguridad alimentaria, causada por una combinación de factores ambientales históricos. Los efectos de precipitaciones impredecibles y la erosión del suelo y la infertilidad se ven agravadas por prácticas insostenibles de uso de la tierra, incluida la deforestación y el uso de fertilizantes, insecticidas, antibióticos e

⁸ Forma de agricultura antigua en la que se incendia las formaciones vegetales, en cuyos residuos se siembra posteriormente.

incluso hormonas de crecimiento en la agricultura. Esto sumado a que la densidad poblacional es alta, la tierra es escasa y la escasez de mano de obra de hombres y jóvenes debido a migración.

El oro, diamantes, manganeso y bauxita se extraen y explotan en Ghana. La extracción de oro a gran escala está altamente mecanizada, ofreciendo poco empleo local. En estas áreas mineras, el agua está contaminada con arsénico, afectando a las fuentes de agua potable.

La costa del golfo ha sufrido de la destrucción de las dunas de arena, como resultado los pueblos costeros pesqueros son vulnerables a la erosión y desaparición.



La aldea de Fuvemeh, en la costa del sudeste de Ghana, se inunda en cuanto sube la marea. Fuente: (MATILDE GATTONI 2016)

Particularidad geopolítica. Actualmente el sistema de gobierno de Ghana es presidencial. Las elecciones son cada cuatro años y hay dos cámaras, aunque solo una es elegida y la otra es de autoridades nacionales de línea monárquica.

Los partidos políticos están basados en los partidos políticos antiguos: Convención de Partido del Pueblo (CPP) de ideología socialista; Partido Progresista (PP) de inclinación de derecha, con orígenes áshanti; Congreso Nacional Democrático (NDC) de izquierda unida.

“No existe un solo rey; cada etnia son pequeños reinos con su propio gobierno y rey a cargo. Cada rey elige a su representante en el Congreso nacional; no son elegidos por el pueblo. Estas personas tienen poder en el gobierno porque participan en la toma de las decisiones que afectan a sus respectivas etnias.”

Comentario de participante en talleres temáticos

“Ghana se ha ganado el sobrenombre de la “boca colectora de droga”, porque sus puertos de Accra, Kumansi y Sunyani reciben toneladas de cocaína de Suramérica y redistribuyen a embarcaciones menores. De igual forma, se opera a la inversa con parte de la heroína afgana que se despacha en sentido contrario, esto es, de África hacia América. África también sirve de plataforma de la heroína que transita entre Asia y América. Aproximadamente el 40% de los detenidos en Europa por narcotráfico en la última década son de origen ghanés, nigeriano, guineano y caboverdiano. Se debe principalmente a que es muy común que las embarcaciones, generalmente pesqueros que llevan la droga de África a Europa, se surten de tripulaciones africanas cuya nómina resulta, además, más barata que la de marineros de otras nacionalidades” (Sansó-Rubert, D. 2018)

Particularidad económica. Ghana es la economía número 76 por volumen de PIB. Su deuda pública en 2016 fue de 28.382 millones de euros, con una deuda del 73,41% del PIB. Su deuda per cápita es de 1.006€ euros por habitante. El PIB per cápita en 2017 fue de 1.453€ euros, por lo que se encuentra en el puesto 140. Sus habitantes tienen un bajísimo nivel de vida en relación a los 196 países del ranking de PIB per cápita (Alldatanow, S.L 2018).

Es un país que goza de estabilidad política desde hace décadas y de un marco legal de protección y fomento de las inversiones, y por esta razón atrae mayor inversión extranjera que otros países africanos. Los sectores que más atraen la inversión son los de vocación exportadora (minería, agricultura de exportación y ahora, petróleo), la construcción y algunos servicios y manufacturas, aunque no constan datos desagregados.

Tiene una alta dependencia del sector primario (la agricultura acoge un 50% del empleo del país), especialmente del cacao. Importancia del sector extractivo, especialmente del oro y, en los últimos años, de los hidrocarburos: petróleo y gas (Oficina de Información Diplomática del Ministerio de Asuntos Exteriores y de Cooperación 2017).

La minería es principalmente de oro, diamantes manganeso y bauxita. El único pozo petrolífero que había se abandonó tras producir 3.5 millones de barriles (560 000 m³) durante siete años, pero hay indicios de la presencia de gas natural. Las industrias más importantes son las textiles, de acero, neumáticos, la refinería de petróleo, el molido de harina, la destilería, el tabaco, y el ensamblado de coches camiones y autobuses (teoriadelasorganizaciones 2010)

“En Ghana se da mucho cacao, coco y aceite de palma. La economía depende de esos productos y de otros como piña, plátano, yuca, mijo y sorgo. Pero también hay mucha minería de oro, diamantes, petróleo y gas. También es importante la fábrica de telas”.

Comentarios de participantes en talleres temáticos.

Particularidad en derechos humanos.

Con una población de 28.833.629 personas, se encuentra en la posición 49 de la tabla de población, compuesta por 196 países y tiene una densidad de población de 121 habitantes por Km².

Su IDH indica que los y las ghaneses tienen una mala calidad de vida. Ocupa el puesto 139 de 188 países, con un índice de 0,579 tiene un desarrollo humano medio de acuerdo con el último informe de desarrollo humano 2018. Según el índice de pobreza multidimensional indica que 12% de la población vive por debajo del umbral de pobreza, es decir con 1,90 dólares al día (PNUD 2018).

En cuanto al Índice de Percepción de la Corrupción del sector público en Ghana ha sido de 40 puntos, así pues, se encuentra en el puesto 81 del ranking de percepción de corrupción formado por 180 países.

“Actualmente Ghana disfruta de una época de no guerra. No hay presos políticos, al menos oficialmente. Los periodistas escriben y critican al gobierno con bastante libertad. Se puede hacer manifestaciones legales. Sería deseable, por supuesto, mejorar en los derechos a la educación, a la vivienda, a la salud y en el apoyo a la mujer y a la familia... La gente local no suele coger vacaciones formales para hacer turismo; no tiene dinero y lo que hace es regresar al pueblo a estar con la familia”.

Comentario de participante en talleres temáticos.

La tasa de escolarización de Ghana es de las más altas de África occidental. La educación es obligatoria hasta la secundaria. Además de los estudios, las personas deben hacer un año de servicio social obligatorio.

Aunque hay acceso a la educación, las mujeres a veces no lo pueden hacer porque aún tienen muchos hijos; especialmente las de las zonas rurales.

Comentario de participante en talleres temáticos.

Migraciones

“La gente joven sin trabajo en busca de una vida mejor emigra hacia Estados Unidos, Gran Bretaña y Europa continental... Hay dos tipos de gente que emigra. Quienes van a estudiar al extranjero, con becas o que tienen con qué pagar; suelen volver al país para ocupar los puestos más altos. Y quienes no tienen ningún tipo de estudios y se marchan para buscar una vida mejor. Hay quienes tienen estudios medios, pero no encuentran trabajo y prefieren marcharse y no volver”.

Comentario de participante en talleres temáticos.

Violencia contra las mujeres

“El tema de la violencia de género esta aceptada tradicionalmente, porque la ley lo prohíbe, pero sin embargo si una mujer quiere abandonar a su marido la distinguen como alguien que quiere ir en contra de las leyes tradicionales, como una mujer emancipada y el resto de las personas del clan hacen juicios negativos sobre ella, lo que deriva en un aislamiento de la mujer. Ir en contra de las leyes tradicionales puede tener mayor peso que ir en contra de las legales. Por ejemplo, puede pasar que la línea de sucesión no pasa de padre a hijo sino del padre a sus sobrinos, es decir el padre puede usar su dinero para la manutención de sus sobrinos y no de sus hijos, mientras que el tío por parte de madre es el encargado de usar sus recursos para cuidar de la mujer”.

Comentario de participante en talleres temáticos.

En Ghana está prohibida la ‘mutilación genital femenina’, pero todavía se habla de un 15-30% de prácticas. Las justificaciones sociales para continuar con la MGF son variadas. Algunas son fruto de la superstición, la desinformación y la

dominación masculina. “La tradición las obliga a someterse a dicha operación con la excusa de mantenerlas castas al disminuir los deseos sexuales. En caso de no someterse a dicha son marginadas socialmente. Durante la operación no pueden gritar ni llorar o serán la vergüenza de la purificación” (Menéndez, S. 2013).

En Ghana, las mujeres se encuentran entre las personas más afectadas por el VIH. La prevalencia entre las mujeres de 15 a 49 años es casi el doble de la que se da entre los hombres de la misma edad (2,0% frente al 1,3%). Las viudas se encuentran entre las mujeres más pobres de Ghana. Su pobreza está relacionada con la privación de sus derechos y con la falta de acceso a la justicia debido a costumbres, tradiciones y códigos religiosos discriminatorios. Las viudas de Ghana a menudo se enfrentan a reglamentaciones jurídicas que no respaldan la protección de sus derechos. Con frecuencia, las viudas pierden tierras y posesiones, y son desalojadas de sus casas cuando pierden a sus cónyuges. A menudo, el estigma y la discriminación se exacerban para las viudas que viven con el VIH”(ONU SIDA 2017)

Entre las mujeres destacadas de Ghana están:



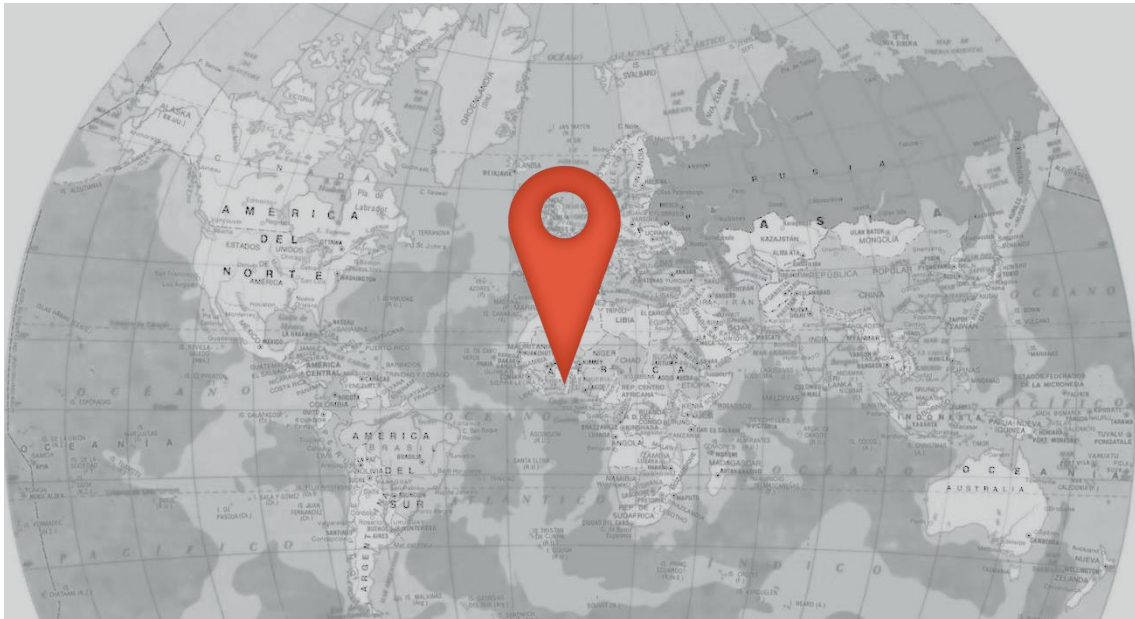
Nana Yaa Asantewah: Una de las reinas que más se resistió a los inglesas. Lideró a los ‘as-hanti’ en la guerra de la “Silla de Oro”. La guerra se perdió y ella

tuvo que exiliarse.

Violencia contra colectivo LGBTI. Para Amnistía Internacional, en su informe 2016-2017, las relaciones sexuales entre varones continúan siendo delito. Las personas del colectivo LGBTI siguen sufriendo en Ghana del hostigamiento

policial, discriminación, violencia y chantajes de parte de otras personas para no denunciarles (Amnistía Internacional 2017).

República Togolesa (Togo)



Particularidad histórica. Togo es el país más pequeño de África, antes de la colonización europea era un territorio más extenso que fue dividido por los alemanes y franceses.

Las primeras poblaciones llegaron del norte de África, pero fueron los losewe, migrantes del sudoeste de Nigeria los que formaron el mayor e importante asentamiento del Togo. Se convirtieron en un importante centro comercial y agrícola que llegó a desplazarse hasta la actual Ghana. Su nombre procede del lago Togo, que en ewe está formado por to, que significa "agua", y go, que significa "orilla" o "borde".

Los primeros comerciantes europeos al igual que en toda la costa del Golfo de Guinea, llegaron por el negocio de la esclavitud y el oro. En cabeza iban los portugueses, seguidos de los daneses, los alemanes, los franceses y los británicos.

Fue así como en el siglo XVIII millares de personas fueron arrancadas de sus hogares para trabajar en las plantaciones de América.

Hacia finales del siglo XVIII, se firmó un acuerdo con el jefe tradicional, Mlapa, concediendo a Alemania derechos comerciales en la región, que pronto llevó a la creación del Togo alemán. A finales del siglo XIX y durante 30 años, el dominio alemán se extendía hasta el norte, basada en la creación de plantaciones y la exportación de productos alimentarios y aceite de palma.

Sin embargo, esta colonia tuvo un final brutal a comienzos de la primera guerra mundial. La unión de tropas francesas y británicas arrebató a los alemanes el territorio togolés que fue tomado por los británicos, y tras el fin de la guerra, Francia recibe de la Sociedad de Naciones, un mandato sobre los dos tercios del territorio situado al este y al Reino Unido,

el resto del territorio. Con esta partición, el territorio se divide en dos protectorados. Más tarde el territorio confiado a los británicos decidió mediante las urnas, vincularse a Ghana. Por su parte, el territorio bajo administración francesa, votó en 1957 la creación de un gobierno autónomo de Togo en el seno de la Unión Francesa, dando paso a la independencia, lograda en 1960. Esta independencia, vivió un breve periodo democrático, roto por un golpe de estado en 1963 que dio lugar a un periodo dictatorial de 40 años, hasta el 2005. Tras un periodo transicional, el poder pasa a manos del hijo del antiguo dictador Gnassingbé que aún permanece en el poder como presidente elegido democráticamente.

Particularidad cultural.

La República Togolesa viven cerca de 8 millones de habitantes. Aunque el idioma oficial es el francés, también se hablan idiomas originarios como el *gbe*, el *kotocoli* y el *kabiye*, y se encuentran personas que hablan también inglés y portugués. Su población es mayoritariamente cristiana.

“Mucha gente extranjera llega esperando encontrar tristeza por las condiciones de vida, pero a pesar de las circunstancias la gente es muy alegre, se relaciona con facilidad, no se tarda en decir que sí, es hospitalaria; no hay cuadrillas, la vida es más comunitaria y más sencilla”.

“Toda la población es negra y no se hace diferencia entre gente blanca y gente negra. La gente blanca que se ve por lo general es extranjera, pero si viven en el país no pasa nada... No se le trata mal ni se le ve como rara; excepto gente de Francia que no es muy bien recibida”...

“Una persona de Togo es una persona llena de esperanza, teniendo como lema: mañana será mejor; la gente es muy tranquila y poco habladora... Un presidente decía que no podría creer

que un compatriota robara, pero sí que cualquier hombre de Togo podría robar el corazón de cualquier mujer de fuera”.

Comentarios de participante en talleres temáticos.

La mayoría de las personas viven de la agricultura, especialmente la de subsistencia, y el comercio. Se ven productos como el cacahuete, ñame, café, cacao, mandioca, maíz, algodón, coco y sorgo.

“Como no es fácil encontrar trabajo y ganar lo suficiente se ven mucho las “taxis motos”; mucha gente viviendo de esto y de ventas en la calle aunque tenga títulos y estudios”.

Comentario de participante en talleres temáticos

Estructura social. Las relaciones sociales en el país son verticales derivadas de las clases sociales. Aunque en los pueblos no se diferencia entre clase alta y baja, en las ciudades la diferencia es muy marcada; la clase alta domina a la clase baja.

“La clase alta usa trajes de telas caras y de mejor calidad; hace sus fiestas en espacios cerrados y privados como en clubes, discotecas y restaurantes. La clase alta es como un clan, el poder rota entre familias. Quienes gobiernan son quienes viven bien y representan un 10% de la población. La clase alta tiene todos los medios para estudiar, incluso en el extranjero; y al regresar tienen trabajo asegurado”.

“... La clase media es casi inexistente...”.

“La clase baja lucha por sobrevivir. La mayoría trabaja para la clase alta; viven en barrios muy pobres. La gente puede cobrar 30 euros al mes cuando el coste de vida no es bajo. La mayoría de la clase baja no estudia por falta de dinero y quienes pueden van a la escuela pública o lo dejan en el camino porque no tienen con qué continuar. Las fiestas las hacen en los mismos barrios donde viven”.

Comentarios de participante en talleres temáticos

Factores identitarios. Los trajes típicos son de diferentes colores y muy vistosos; bordados a mano y para usar cotidianamente, pero especialmente en las fiestas.

“En Togo el baile es una diversión; es algo importante... Se hacen fiestas también en los periodos de las recolectas para agradecer a los dioses, a la tierra. Son fiestas públicas que invitan a los representantes religiosos y políticos para un discurso. Pueden durar hasta 3 días. Se aporta cada mes por cada familia una cuota para preparar la fiesta... Se bebe aguardiente, incluso después de los partidos de fútbol”.

Comentario de participante en talleres temáticos.

Particularidad en medio ambiente y cambio climático.

Características biogeográficas. Situado en el Golfo de Guinea, en la costa occidental de África, tiene un clima variado. Al norte presenta temperaturas subtropicales mientras que al sur el clima es subecuatorial húmedo. Las zonas del Sur están cubiertas por espesas selvas tropicales y de lagunas costeras como el lago Togo, rodeadas por pantanos donde predominan los manglares. El norte del país se caracteriza por elevaciones que alcanzan unos 1000 m de altura que al llegar al centro del país se convierten en una cadena montañosa fértil, propicia para la agricultura productiva. En su llanura, alberga la región ganadera. Más al sur limita con las sabanas semiáridas del Sahel, que bordean el desierto del Sáhara.

Recursos Naturales y ecosistemas estratégicos. La vegetación es típica de una sábana, caracterizada por algunos

bosques de galería⁹ a lo largo de las cuencas hidrográficas. Esta escasa vegetación se encuentra degradada y deforestada debido a que la población toglesa tiene una alta dependencia de los recursos forestales para su alimentación, el combustible y las medicinas, han causado deforestación forestal y la degradación de los recursos forestales con una pérdida anual (datos del 2005 al 2010) del 5,75% (FAO 2010)

Los recursos mineros de Togo están representados por la extracción de fosfato que representa un 40% de las exportaciones toglesas con unas reservas de 60 millones de Tm y una extracción anual de más de 1 millón de Tm. Sin embargo, el país sufre de grandes limitaciones de explotación derivadas de la falta de inversión tecnológica suficiente. También poseen importantes yacimientos de minerales de hierro.

Problemas ambientales y cambio climático. Existe un problema de contaminación de las aguas de los ríos a causa de la gestión de las aguas negras y grises, así como de las aguas freáticas, cultivos y la gestión de las basuras. Esta problemática ha causado enfermedades como el paludismo (o malaria), la difteria.

Togo ha sufrido un retroceso de sus costas, las infraestructuras construidas cerca de ellas, también se han visto afectadas; hoteles, carreteras, en especial la que une Benín y Togo, la cual, ha sido completamente tragada por el mar y ya no es ni siquiera visible, salvo en algunos puntos de la costa (Onemagazine 2016).

La principal consecuencia del aumento de las temperaturas y de una meteoro-

⁹ bosque de ribera o soto, caracterizado por su vinculación a la ribera de un río o entidad hidrológica equivalente.

logía más imprevisible sería una reducción de los rendimientos de los cultivos y como consecuencia la inseguridad alimentaria ya que los togoleses dependen de ella para su subsistencia.

Particularidad geopolítica.

“La democracia en Togo está estancada... Sus instituciones se han revelado frágiles y prematuras... En 2005, al morir Gnassingbé Eyadéma, que gobernó por 40 años bajo un sistema unipartidista (aunque en 1993 se había aprobado una constitución multipartidista), el líder del parlamento, Fambaré Ouattara Natchaba, debía transformarse en presidente y llamar a elecciones. Sin embargo, Natchaba se encontraba fuera del país y el poder lo cogió el ejército que ordenó cerrar las fronteras, impidiendo el regreso de Natchaba. Faure Gnassingbé, también conocido como Faure Eyadéma, hijo del fallecido Gnassingbé, ejecutó un golpe de estado y asumió la presidencia del país con promesas de una “nueva era” basada en el respeto de los derechos humanos... Pero la corrupción se ha acentuado, los medios de comunicación no tienen la libertad de hacer su trabajo; ha modificado la Constitución para su reelección indefinida y el primer ministro ya no es electo dentro del partido que obtiene la mayoría en el parlamento”.

“Ahora el gobierno en Togo es semi-presidencial. Existen un presidente y un primer ministro; cada uno tiene sus propias competencias y pueden ser de distintos partidos políticos. Para la elección del gobierno se realizan elecciones legislativas y solo cuando ambos son del mismo partido hay un gobierno fuerte”.

Comentarios de participantes en talleres temáticos

Los principales partidos políticos son: La Unión de las Fuerza por el Cambio (UFC); el Comité de Acción por el Renacimiento (CAR), de izquierda; la Alianza Nacional para el Cambio (ANC), de centro y la Unión del Pueblo Togoés (RPT).

“UFC Y CAR forman una oposición fuerte pero no trabajan desde la base, ambos pertenecen a la clase dominante... Trabajan por intereses propios y no para cambiar las cosas; su único interés está vinculado con llegar al poder... Se habla de unas elecciones abiertas pero se vive una dictadura disfrazada con elecciones poco claras; no son elecciones limpias... siempre gana el mismo partidos.

Como Togo fue colonia de Francia y de Alemania, mantiene relaciones estrechas con ambos países en lo político, lo social y lo económico... Con Ghana la relación ha sido tensa por cuestiones políticas (se presume apoyo de Ghana para los golpes de estado de Togo), pero hoy en día las relaciones son buenas; igual que con todos los países vecinos... Se gestionan relaciones comerciales con China, India y Corea del Sur. También con la Unión Europea y con la Unión Monetaria de África. Togo tiene muy pocas relaciones con América Latina.

Comentarios de participantes en talleres temáticos.

Particularidad económica.

Togo es la economía número 145 por volumen de PIB. Su deuda pública en 2016 fue de 3.288 millones de euros, con una deuda del 81,59% del PIB. Esto, refleja la pésima calidad de vida de sus habitantes. El PIB en 2017 fue de €546, por lo que ubica al país en la parte final de una tabla de 170 países. Su deuda per cápita es de 432€ euros por habitante. Es decir, la población de Togo posee un bajísimo nivel de vida en relación a los 196 países del ranking de PIB per cápita (Alldatanow, S.L 2018)

La agricultura supone un 67% de la economía, lo que hace que sea un país principalmente rural dependiente de la agricultura. El cacao, el café y el algodón generan alrededor de un 40% de los bienes por exportación, siendo el algodón el que proporciona mayores ingresos. De esta forma, la economía togolesa es muy vulnerable a la meteorología y a las

alteraciones del cambio climático. Su seguridad alimentaria depende de la agricultura de cereales principalmente de maíz, mijo, mandioca, igname, patata dulce, judías y cacahuete, sin embargo, poco a poco va teniendo una fuerte competencia con diferentes productos de importación: arroz descascarillado, maíz y trigo (MARTÍN y LÓPEZ [2010]).

Particularidad en derechos humanos. Con una población de 7.797.694 personas, se encuentra en la posición 102 de la tabla de población, compuesta por 196 países y tiene una densidad de población de 137 habitantes por Km².

Según Naciones Unidas, el IDH de Togo es de los peores del mundo, ocupa el puesto 165 de 188 países, con un índice de 0,503 tiene un desarrollo humano bajo de acuerdo con el último informe publicado por el PNUD en 2018. Según el índice de pobreza multidimensional indica que 49,20% de la población vive por debajo del umbral de pobreza, es decir con 1,90 dólares al día, la gente más pobre está en las zonas rurales (PNUD 2018)

El reparto de la Renta Nacional Bruta es muy desigual: el 10% de la población con menor renta obtiene únicamente el 3,3% del consumo total, mientras que el 10% de la población que percibe mayor renta, disfruta del 27,1% del PIB.

En cuanto al Índice de Percepción de la Corrupción del sector público en Togo ha sido de 32 puntos, así pues, sus habitantes creen que existe mucha corrupción en el sector público.

Los sectores más abandonados son la educación, la salud. El sector de la educación sufrió una fuerte caída en los

años 80, dejando un índice de analfabetismo relativamente alto. La desnutrición y la prevalencia del virus del SIDA son problemas serios de salud en el país. Se habla de los 'huérfanos del SIDA', refiriéndose a mucha población joven que han perdido a sus padres y madres por el SIDA.

En día de hoy el país está casi al borde de la explotación social por la situación de miseria en el país. Las manifestaciones de estudiantes, médicos, docentes, taxistas, etc., para reclamar mejores condiciones de vida y estudios son casi cotidianas... La universidad pública no es barata, puede costar unos 2.000 euros, así que estudiar en Togo no es fácil. Aunque la escuela primaria es gratuita, la calidad no es buena porque no hay docentes lo suficientemente capacitados/as y porque en un solo grupo puede haber hasta 100 estudiantes; además a los y las docentes no se les paga bien. Muchos niños y niñas tienen que trabajar para ayudar en sus casas y no estudian; hay mucha gente analfabeta.

El derecho a manifestarse es criminalizado... Las manifestaciones que el pueblo hizo contra la dictadura terminaron reprimidas por la policía. Estas manifestaciones se realizaron por una serie de cosas como decisiones y leyes establecidas sin el consentimiento del pueblo. Las manifestaciones terminaron reprimidas y los pocos derechos obtenidos no se respetan. Esto genera una sociedad con condiciones de vida desfavorables y con escaso acceso a derechos fundamentales como a la salud, educación, alimentación... Allá la crisis es constante, no es como aquí que hay políticas sociales interesantes... La debilidad de las instituciones en grande... Muchos niños y niñas no se registran cuando nacen, así que no poseen nacionalidad... Es como si no existieran.

Comentarios de participantes en talleres temáticos.

Violencia contra las mujeres

En los años 90 las mujeres empezaron a ir a la escuela; promoviendo la educación gratuita para ellas... Existen leyes que establecen la igualdad de género pero, paradójicamente, las mujeres adquieren una posición en la que de-

mandan que se continúe con el sistema tradicional de obedecer al marido para poder cuidar a sus hijos e hijas.

Comentario de participantes en talleres temáticos.

Muchas mujeres, en algunas zonas del país, son expuestas a la mutilación genital femenina en condiciones antihigiénicas y con graves afectaciones de salud. Además, antes de los 18 años, muchas jóvenes se ven obligadas a contraer matrimonios forzados.

Mujeres destacadas

(...) “Se las conoce como las Nana Benz... En su día revolucionaron el mundo de los negocios, la política y el fútbol en Togo... Nana, en lengua eve, significa mujer... La historia arranca cuando un grupo de vendedoras del Gran Mercado de Asawato, en Lome, descubrió el filón económico que suponía ponerse en contacto con la poderosa industria textil holandesa para servir de intermediarias y distribuidoras de sus

productos en toda África Occidental. Las mujeres de Asawato se ganaban la vida ejerciendo la venta ambulante, pero con su entusiasmo y excelente olfato comercial terminaron por convertir a Lome en la capital textil de esta parte del continente africano... Eran imparables. Hasta el punto que el gobierno recurría a ellas para cuadrar los maltrechos presupuestos anuales de la nación o para pedirles en préstamo sus impopulares Mercedes Benz a la hora de recibir a los dignatarios extranjeros cuando visitaban Lome... Las Nana Benz se mantuvieron al frente de la paupérrima economía togolesa sin apoyos de ningún tipo hasta que la crisis política y la devaluación del franco hundieron los precios en 1993. Entonces desaparecieron. Emigraron. Se dice que algunas a Holanda y otras a Benin”.

“Hoy en día algunas mujeres siguen con el negocio en la capital, aunque los tiempos no son como aquellos de su momento de gloria. Desde las primeras Nana Benz los negocios se han transmitido de madre a hija”.

Comentarios de participantes en talleres temáticos.

LA VISIÓN DE DESARROLLO PARA ÁFRICA



2015 - 2030



En las páginas anteriores se ha visibilizado a nivel global, regional y local diferentes contextos relacionados a la historia, medio ambiente, territorio, cultura, geopolítica, economía y derechos humanos, importantes en el desarrollo de la identidad propia africana y que han

permitido identificar los problemas, fortalezas, amenazas y retos a los que se enfrenta este territorio. Este documento pretende identificar este contexto y así analizar puntos conversos e

inconversos importantes y determinantes para el desarrollo sostenible de esta región.

El proceso de globalización ha puesto a la luz que diferentes países africanos tienen el subdesarrollo como elemento en común y que existe una serie de combinaciones de causas y efectos, en las que los demás países llamados desarrollados están involucrados. El Banco Mundial, en sus últimos informes, empieza a llamar la atención sobre el peligro que supone para la estabilidad mundial el crecimiento excesivo de las desigualdades y la extensión de la pobreza a que están llevando las recetas ultraliberales de los procesos de globalización capitalista. Frente a esta desigualdad, en 2015, los países del mundo adoptaron en el seno de la ONU un acuerdo; *“la Agenda 2030 para el Desarrollo Sostenible”* consistente en un plan de acción a favor de las *personas, el planeta y la prosperidad*,

que también tiene la intención de fortalecer la *paz universal y las alianzas* como elementos fundamentales. Estas facetas del desarrollo social, la protección medioambiental y el crecimiento económico, se han plasmado en 17 objetivos que pretenden desarrollar medidas para poner fin a la pobreza, proteger el planeta y garantizar el bienestar global de las personas. Estos objetivos presentan la singularidad de instar a todos los países, ya sean ricos, pobres o de ingresos medianos, a adoptar medidas para promover la prosperidad al tiempo que protegen el planeta.

En este sentido, y como parte del análisis, en el cuadro siguiente se ha tomado parte del contexto desarrollado de los países subsaharianos expuesto en este documento y se han identificado los ODS que les convergen y así hacer un análisis concluyente sobre los retos, oportunidades y lastres a los que se enfrenta la sostenibilidad en el mundo.

CONTEXTO LOCAL DE LOS PAÍSES Y SU CONVERGENCIA CON LOS ODS

CONTEXTO LOCAL	RD Congo	Senegal	Ghana	Togo	ODS CONVERGENTES
Colonización	Fue dividida por dos países; el Congo Kinsasa (colonia belga), y el Congo Brasabi (colonia francesa). Fue propiedad a título personal del rey de Bélgica durante casi un siglo y colonia belga durante 52 años. Sufriendo explotación de sus recursos y condiciones de segregación y casi esclavitud a los congoleños.	Disputada por Holanda, Francia y Gran Bretaña, Senegal se convirtió en factoría franco-británica, basada principalmente en la trata de esclavos y marfil. Durante la repartición de las colonias, fue ocupado por los franceses.	Colonizada inicialmente por los portugueses, atrajo a los colonizadores británicos, franceses y neerlandeses, quienes intentaron arrebatarse los territorios a los portugueses. El Reino Unido y los Países Bajos en 1637 logran hacerse con el territorio y bautizaron la nueva colonia con el nombre de 'Costa de Oro', pasando a ser en 1874 solamente colonia británica.	Primero colonia de los portugueses, seguido de los daneses, los alemanes, los franceses y los británicos. Tras la repartición de las colonias, Togo el país más pequeño de África fue colonia de Francia, parte de su territorio ahora pertenece a Ghana excolonia Británica.	- ODS 10. Reducción de las desigualdades
Explotación	Durante la colonización explotó el marfil y	El comercio de esclavos y marfil la principal base de explotación. Senegal fue el punto desde donde millones de esclavos embarcaron desde "la casa de los esclavos" hacia el continente americano.	El mercado de esclavos y el oro de la región, metal precioso abundante en sus ríos, por ello, esta región fue bautizada con el nombre de Mina.	En los 30 años como colonia alemana, se crean plantaciones para la exportación de aceite de palma.	- ODS 10. Reducción de las desigualdades
Independencia	Tras su independencia hace medio siglo, le sigue 40 años de dictadura y 20 años de conflicto de carácter político en torno al acceso al poder, a los recursos naturales y a la nacionalidad entre etnias.	País independiente hace tan solo medio siglo, se mantiene como República presidencialista. Su primer presidente Senghor duró 20 como presidente, tras su renuncia elige a dedo a su sucesor Diouf que duro 19 años en el poder.	Ghana fue la primera nación del África subsahariana en conseguir su independencia en 1957 tras un proceso pacífico y paulatino. Después de su independencia ha mantenido una estabilidad y consolidación democrática en la región.	La independencia, lograda casi medio siglo atrás vivió un breve periodo democrático, roto por un golpe de estado en 1963 que dio lugar a un periodo dictatorial de 40 años. El poder pasa a manos del hijo del antiguo dictador Gnassingbé que aún permanece en el poder como presidente elegido democráticamente.	- ODS 17. Paz, justicia e instituciones sólidas - ODS 10. Reducción de las desigualdades
Características biogeográficas	- Ubicada el ecuador, tiene un clima tropical extremadamente cálido y húmedo, con dos estaciones, una lluviosa y la seca. - Es uno de los territorios con mayor índice de pluviosidad del mundo.	- Es prácticamente una llanura con numerosas altiplanicies de escasa altura. - El clima es tropical, con temperaturas que oscilan entre los 21º C y los 26º C. Con	- Orografía predominantemente llana - El paisaje característico es la sabana arbórea, el bosque tropical se extiende desde las costas, bajas y pantanosas, hacia el norte. -El clima es tropical con una temperatura media de 26 ºC. Cuenta con dos	-Tiene un variado relieve en el que se representado en amplias sabanas, y cadenas montañosas y amplias lagunas costeras.	- ODS 15 Vida de ecosistemas terrestres -

CONTEXTO LOCAL	RD Congo	Senegal	Ghana	Togo	ODS CONVERGENTES
	-- Alberga uno de los mayores índices de biodiversidad.	una estación lluviosa y una seca	estaciones climáticas muy diferenciadas: una estación seca	- tiene un clima variado. Al norte presenta temperaturas subtropicales mientras que al sur el clima es subecuatorial húmedo.	
Principales ecosistemas estratégicos	- Selva de la cuenca del río Congo segunda mayor extensión de bosques tropicales en el mundo después de la selva amazónica -Selva de montaña - Grandes recursos hídricos "zona de los grandes lagos" - Ecosistema de sabana en la región sur	- Sahel ecosistema de transición entre el desierto de Sahara y la sabana	- La cuenca del río Volta ocupa la mayor parte de la superficie de Ghana -Algunos relictos de bosques tropicales en la zona sur. - Dos tercios de la parte norte del país están cubiertas por sabana. - Golfo de Guinea	-laguna costera del Togo y ecosistema de manglar. -Llanura de sabana -Limita con el Sahel - Golfo de Guinea	- ODS 15 Vida de ecosistemas terrestres - ODS 14. Vida submarina
Recursos naturales	- Grandes reservas de Coltrán, cobalto, cobre, diamantes, oro, germanio. -7 millones de hectáreas cultivables y fértiles - el 68 % de su suelo está cubierto por bosque	- Minas de Calcio, fosfato y aluminio - Reservas sin explotar de petróleo y gas natural y mineral de hierro.	- El oro, diamantes, manganeso y bauxita	- Poseen importantes yacimientos de fosfato y hierro.	ODS 12. Producción y consumo responsable
Principales problemas ambientales	- La deforestación y la degradación de los recursos forestales (pérdida anual del 0,20%) - El 60% de la población congoleña depende del bosque para su subsistencia (recursos alimentarios, medicinales, energéticos, madera para la construcción de sus moradas). - Cambio en los ecosistemas y pérdida de la biodiversidad	- La deforestación, incendios forestales y la degradación de los recursos forestales (pérdida anual del 0,47%) - Ampliación de terrenos para cultivo - Acceso al agua potable - Poca cobertura de instalaciones sanitarias	- La deforestación, incendios forestales y la degradación de los recursos forestales (pérdida anual del 2,19%). - Inseguridad alimentaria por la alta dependencia económica de la agricultura, sector vulnerable a la inestabilidad climática de fuertes lluvias y sequías.	-Alta dependencia de los recursos forestales han causado deforestación forestal y la degradación de los recursos forestales (pérdida anual del 5,75%) -Inexistencia de saneamiento básico	- ODS 15 Vida de ecosistemas terrestres
Principales consecuencias del cambio climático	- Cambios meteorológicos causantes de altas temperaturas, intensas lluvias y largos periodos de sequía.	- Cambios meteorológicos causantes de altas temperaturas, intensas lluvias y largos periodos de sequía.	- Cambios meteorológicos causantes de altas temperaturas, intensas lluvias y largos periodos de sequía.	- Erosión costera, desaparición de playas e inundaciones costeras por el aumento del nivel del mar.	- ODS 2 Hambre 0

CONTEXTO LOCAL	RD Congo	Senegal	Ghana	Togo	ODS CONVERGENTES
	<ul style="list-style-type: none"> - Pérdida de biodiversidad y cobertura forestal en la selva congoleña - Retroceso de los glaciares de las zonas de montaña. 	<ul style="list-style-type: none"> - Escases de periodos de lluvia. - Desertización en amplias zonas del país -Erosión costera, desaparición de playas e inundaciones costeras por el aumento del nivel del mar. 	<ul style="list-style-type: none"> - reducción o aumento de las lluvias estacionales, --inundaciones, marejadas. - Pérdida de la zona costera por aumento en el nivel del mar que causa inundaciones y erosión costera 	<ul style="list-style-type: none"> - Inseguridad alimentaria, la economía togoleña depende de la agricultura y es un vulnerable a la meteorología y las alteraciones del cambio climático. 	<ul style="list-style-type: none"> - ODS 13 Acción por el clima
Como es su economía	Tiene como base la agricultura, minería y el sector terciario.	- Tiene como base el sector agrícola especialmente en el cultivo de cacahuete (representa 77% de la población activa)	Tiene una alta dependencia del sector primario (la agricultura acoge un 50% del empleo del país), especialmente del cacao. - Importancia del sector extractivo, especialmente del oro, los hidrocarburos: petróleo y gas	Principalmente rural dependiente de la agricultura.	ODS 8. Trabajo decente y desarrollo económico
Índice de Desarrollo Humano	- IDH (0.457) puesto 176 está entre los países con desarrollo humano bajo - El 63,90% de la población vive por debajo del umbral de pobreza.	- IDH (0.505) puesto 164 está entre los países con desarrollo humano bajo - El 46,70% de la población vive por debajo del umbral de pobreza.	- IDH (0.592) puesto 140 está entre los países con desarrollo humano medio -El 24,20% de la población vive por debajo del umbral de pobreza	- IDH (0,503) puesto 165 está entre los países con desarrollo humano bajo - El 55,10 % de la población vive por debajo del umbral de pobreza	ODS. 1 Fin de la pobreza ODS 2. Hambre cero
Particularidad Cultural	<ul style="list-style-type: none"> - País africano con más diversidad cultural, más de 200 grupos étnicos y más de 600 idiomas. - Colonia francesa. - Mayoría de población es cristiana. - Clase media casi inexistente. - La música y el baile son importantes. 	<ul style="list-style-type: none"> - Posee diversidad cultural. Colonia francesa. - Religión es importante. Mayoría de población es musulmana. - Clase alta, media y baja. - Sobresale por su música. 	<ul style="list-style-type: none"> - Poca variedad de etnias. - Colonia portuguesa e inglesa. - Religión musulmana y cristiana. - Mucho respeto a las personas mayores. - Mucha importancia al baile y a la música. 	<ul style="list-style-type: none"> - Colonia francesa. - Mayoría d población es cristiana. - Baile es importante. - Clases sociales son marcadas y relaciones son verticales. 	- ODS 10. Reducción de las desigualdades
Geopolítica	<ul style="list-style-type: none"> - Nueva Constitución desde 2005 - Mandatos presidenciales de 5 años. 	<ul style="list-style-type: none"> - Ultima Constitución de 2001. - Mandato presidencial de 5 años. 	<ul style="list-style-type: none"> - Mandato presidencial de 4 años. - Etnias con reyes. 	<ul style="list-style-type: none"> - Gobiernos semipresidencial. - Hay presidente y primer ministro. 	ODS. 16 Paz justicia e instituciones sólidas

CONTEXTO LOCAL	RD Congo	Senegal	Ghana	Togo	ODS CONVERGENTES
Relaciones internacionales	Relación especial con Ruanda y Uganda.				ODS. 17 Alianzas para lograr los objetivos
Derechos Humanos	<p>Violación sistemática de DDHH, en el marco de un conflicto de más de 20 años, por el control de recursos naturales, en especial del coltán.</p> <p>-Incluye actores armados legales, ilegales y preponderancia de empresas y multinacionales. Influencia de gobiernos de países vecinos, europeos, asiáticos y estadounidenses.</p> <p>- Hechos victimizantes como asesinatos, extorsiones, desplazamiento y migraciones forzadas, desaparición forzada, violencia sexual, trabajo forzoso de menores de edad y jóvenes, tráfico de armas.</p> <p>- Educación, 1 de cada 3 niños y niñas no pueden ir a la escuela.</p> <p>- Salud: malnutrición y asistencia sanitaria escasa y sin calidad.</p>		- Tasa de escolaridad más alta de África Occidental.	- Vulneración en salud y educación. - Desnutrición, VIH (huérfanos del SIDA).	ODS. 10 Reducción de las desigualdades
Migraciones	-Migración especialmente de jóvenes exponiendo su vida en rutas en la que son vulnerables a violación de sus DDHH.	-Migración especialmente de jóvenes exponiendo su vida en rutas en la que son vulnerables a violación de sus DDHH.	-Migración especialmente de jóvenes exponiendo su vida en rutas en la que son vulnerables a violación de sus DDHH.	-Migración especialmente de jóvenes exponiendo su vida en rutas en la que son vulnerables a violación de sus DDHH.	ODS. 10 Reducción de las desigualdades

CONTEXTO LOCAL	RD Congo	Senegal	Ghana	Togo	ODS CONVERGENTES
Violencia Mujeres	<ul style="list-style-type: none"> - Violencia sexual (capital mundial de la violencia sexual contra las mujeres). - Hay leyes para proteger a la mujer, pero ineficaces. - También: embarazos no deseados, exclusión escolar, SIDA, prostitución, pobreza extrema, trabajos sin garantías laborales 	<ul style="list-style-type: none"> - Mutilación genital femenina, aunque está prohibida. - Exclusión escolar, 	<ul style="list-style-type: none"> - Mutilación genital femenina, aunque está prohibida. - Gran cantidad de la población contagiada con el VIH, pobreza extrema, dificultad para acceso a la Justicia, vulnerabilidad de mujeres viudas. 	<ul style="list-style-type: none"> - Mutilación genital femenina y matrimonios forzados. 	ODS. 5 Igualdad y género
Violencia contra el colectivo LGBTI	<ul style="list-style-type: none"> - Homosexualidad es legal, pero es considerada como <i>'acto contra natura'</i>. 	<ul style="list-style-type: none"> - Homosexualidad es ilegal. Se penaliza con cárcel. - Discriminación y abusos. 	<ul style="list-style-type: none"> - Homosexualidad es ilegal. - Colectivo LGBTI sufre discriminación y abusos. 	<ul style="list-style-type: none"> - Homosexualidad es ilegal. - Colectivo LGBTI sufre discriminación y abusos. 	ODS. 5 Igualdad y género

Aspectos convergentes entre el contexto de los países africanos con los Objetivos de Desarrollo Sostenible

PERSONAS



ODS 2. Fin de la pobreza


- La gran mayoría de los países de África subsahariana están entre los países con IDH bajo y algunos pocos, en el grupo de IDH medio. Además, los cuatro países de África subsahariana expuestos, en este documento coinciden en tener una gran parte de su población, en el umbral de la pobreza; todos superan con tener el 24,20% de su población en esta situación, llegando incluso hasta el 63,90%. Si se asume que el desarrollo es una expansión de las capacidades y de las libertades de un pueblo, se debe ver que las causas de no alcanzarlo son múltiples empezando con la pobreza y sus derivados; la desigualdad, la corrupción, las enfermedades, la mortandad infantil, la degradación de la naturaleza, la violencia de género, entre otras. Estas diversas causas que no permiten el desarrollo deberían ser enfocadas en determinar los obstáculos que las limitan y a su vez hacer una comprensión global e integral. Se asume que crecimiento económico es una condición necesaria para el desarrollo y para la reducción de la pobreza ya que provee de medios necesarios

para realizar esta tarea. Sin embargo, el crecimiento económico nunca será condición suficiente, ya que éste, para que pueda promover una mejora del bienestar de la población, deberá ir acompañado de otras políticas que busquen y posibiliten solventar estos obstáculos para que los países subsaharianos salgan de la pobreza y avancen hacia un desarrollo sostenible integral.

ODS 2. Hambre 0

- La agricultura es altamente vulnerable a las alteraciones del clima causado por el fenómeno del cambio climático, lo cual, agudiza el problema de seguridad alimentaria en una economía basada en la agricultura como lo son Ghana, Senegal y Togo. La RDC aunque también es un país agrícola, su economía también se sustenta en la minería y el sector primario. Aun así, teniendo todos estos recursos, la RDC de los cuatro países aquí estudiados, tiene el menor IDH y mayor porcentaje de población por debajo del umbral de pobreza lo que significa que la gran mayoría de su población sufre de hambre.

PLANETA



ODS 13. Acción por el clima

- África Subsahariana es altamente vulnerable a las consecuencias del cambio climático, ya que posee una limitada capacidad de adaptación a los fenómenos asociados a él. Las respuestas inmediatas que pueden

dar los países subsaharianos dependen de la resolución a problemas integrales como lo son: la deforestación de los bosques especialmente en el la selva del Congo, el cambio de uso de la tierra debido a alta presión y demanda de alimentos y de una economía basada en la agricultura, haciéndoles vulnerables a la meteorología y las alteraciones del cambio climático.

ODS 15. Vida de los ecosistemas terrestres

- Todos los países estudiados tienen el gran problema de la deforestación y con ello, la degradación de los recursos forestales debido a la tala indiscriminada sustentada en la economía maderera que en especial en el la RDC gran parte es ilegal, además de su uso generalizado como leña para hacer carbón como medio de subsistencia. Esto ha ocasionado que la pérdida anual de los bosques este entre los porcentajes más altos dentro del continente. La RDC es el país que más ha sentido este problema, al ser un país megadiverso, es más sensible por lo que es más expuesto a la pérdida de ecosistemas y hábitat y con ello la extinción de su fauna y flora autóctona.
- Por otra parte, el cambio climático ha causado graves consecuencias en ecosistemas terrestres y marinos, de las zonas tropicales y subtropicales. Por ejemplo los corales sufren de blanqueamiento, el desierto del Sahara está invadiendo el ecosistema de Sahel, en la selva del Río Congo, el ecosistema de alta montaña de los gorilas en la RDC está siendo talada y con ello la pérdida de su hábitat.

PROSPERIDAD



Objetivo 10: Reducir la desigualdad en y entre los países

- A nivel histórico, el éxodo forzado de miles de personas Subsaharianas por el comercio de esclavos durante la colonización de América, ha causado grandes estragos que aún permanecen presentes. En primera instancia provoco la disminución del crecimiento de la población africana, ya que los hombres y mujeres en edad de procreación eran vendidos. También, desató y acentuó la violencia tribal e intertribal haciendo quebrantar muchos reinos. Aunque en la actualidad la esclavitud como forma legal de trabajo ha sido abolida en todos los países del mundo, aún sigue presente “bajo formas diversas”; por un lado, los países desarrollados mantienen a los países subdesarrollados bajo un régimen de servilismo y explotación, exigiendo las reservas y recursos naturales como pago de intereses de las diferentes deudas externas que los países africanos han adquirido en pro del crecimiento económico, entregando su autonomía.
- En África subsahariana, aún se existe la venta y tráfico ilegal de personas, en especial de niños y niñas pobres y mujeres, siendo víctimas de trabajos forzosos, la prostitución, la pornografía, el tráfico de drogas, el robo, la mendicidad obligatoria, la venta callejera, etc. A pasado a ser

un rentable comercio legal durante la colonia de América, a la ilegalidad y el pasado, la base para seguir haciéndolo.

- El reparto de África por parte de 7 países europeos después de la primera guerra mundial, ha dejado un legado colonial que ha marcado una serie de características que condicionaron su evolución y la conformación de los países y de sus economías nacionales. Por un lado, la privación de la singularidad de los pueblos primitivos y territorios hermanos que fueron divididos a expensas de sus colonizadores. Se da la curiosa circunstancia de que Brazzaville (Congo francés) y Kinshasa (Congo belga) están ubicadas en la orilla del río Congo, siendo las dos capitales del mundo más próximas. El Togo, tras el reparto entre Francia y Gran Bretaña ha quedado reducido a un pequeño país, parte de su territorio ahora pertenece a Ghana excolonia Británica.
- En los años 60 y 70, años posteriores a la independencia de los cuatro países estudiados en este documento, se registra un buen crecimiento gracias a los modelos de industrialización por sustitución de importaciones, es decir; dejar de importar productos extranjeros y comenzar a consumir los producidos en el país de origen. Sin embargo, la dependencia excesiva en la financiación exterior, la caída de los precios de las materias primas en cuya explotación se basaba el modelo de desarrollo de países como Ghana (cacao),

hace que este crecimiento vuelva a estancarse y que países ricos en recursos naturales como la RDC, sin embargo esta riqueza no ha sido aprovechada para el bienestar y la calidad de vida de la población congoleña, todo lo contrario, han sido explotadas por los países vecinos y las multinacionales, han sido causantes de la multiplicación de los conflictos armados dentro de sus fronteras y de la supremacía de las grandes multinacionales.



ODS 16. Promover sociedades justas, pacíficas e inclusivas

- Las riquezas naturales de la República Democrática del Congo, lo convierten en un país estratégico a futuro, para la economía mundial. Sin embargo, estos recursos han sido el principal financiador de los movimientos guerrilleros del país, estas riquezas no han sido aprovechadas para el bienestar y la calidad de vida de la población congoleña, todo lo contrario, han sido beneficio para sumir al país en más conflictos internos, que externos han aprovechado, continuando la explotación por países vecinos y multinacionales, aunando a la llamada maldición de los recursos naturales.

BIBLIOGRAFÍA

- ADELINÉ MARCOS, 2016. El mar engulle las costas africanas / Reportajes / SINC. *agenciasinc.es* [en línea]. [Consulta: 15 octubre 2018]. Disponible en: <https://www.agenciasinc.es/Reportajes/El-mar-engulle-las-costas-africanas>.
- ALBUS, H., 2015. Senegal: siete jóvenes condenados a seis meses de cárcel por homosexualidad. *dosmanzanas.com* [en línea]. [Consulta: 17 octubre 2018]. Disponible en: <https://www.dosmanzanas.com/2015/08/senegal-siete-jovenes-condenados-a-seis-meses-de-carcel-por-homosexualidad.html>.
- ALLDATANOW, S.L, 2018. Economía y Macroeconomía. *Expansión DatosMacro.com* [en línea]. [Consulta: 17 octubre 2018]. Disponible en: <https://datosmacro.expansion.com/>.
- AMINISTIA INTERNACIONAL, 2017. Situación LGBTI en el mundo. [en línea]. S.I.: INFORME 2016/17. Disponible en: https://www.es.amnesty.org/uploads/media/Situacion_mundial_LGBTI_201617final.pdf.
- AMNISTÍA INTERNACIONAL, 2017. Los derechos humanos en República Democrática del Congo. [en línea]. [Consulta: 17 octubre 2018]. Disponible en: <https://www.es.amnesty.org/en-que-estamos/paises/pais/show/republica-democratica-del-congo-2/>.
- BAOBAB FRUIT COMPANY SENEGAL, 2017. Baobab, Source of Senegal Life | Baobab Fruit Company Senegal. *Baobab.com* [en línea]. [Consulta: 15 octubre 2018]. Disponible en: <https://baobab.com/baobab-source-senegal-life/>.
- BELMOND TCHOUMBA, 2011. República Democrática del Congo. El proyecto piloto REDD de Conservation International: una producción inédita de Disney. [en línea]. S.I.: CRAFE Cercle de réflexion et d'action pour la foresterie communautaire et la justice environnementale. Disponible en: https://wrm.org.uy/es/ficheros/2013/01/REDD_DRC_sp.pdf.
- BEZ, 2017. Hablamos de Geopolítica del continente africano. *Canal oficial de vídeos de bez.es* [en línea]. [Consulta: 5 diciembre 2018]. Disponible en: https://www.youtube.com/channel/UCG2Y_VLdPPj_GUn2Pzfzjqw.
- BRÁS, B., 2014. *La conflictividad en África Subsahariana y la gestión estratégica de los conflictos regionales* [en línea]. febrero 2014. S.I.: Instituto español de estudios estratégicos. Disponible en: http://www.ieee.es/Galerias/fichero/docs_opinion/2014/DIEEE020-2014_ConflictividadAfrica_L.Bernardino.pdf.
- CHE THOENE, V., 2017. La selva de la cuenca del Congo necesita una oportunidad | Greenpeace España. [en línea]. [Consulta: 19 octubre 2018]. Disponible en:

<http://archivo-es.greenpeace.org/espana/es/Blog/la-selva-de-la-cuenca-del-congo-necesita-una-/blog/60499/>.

COMISIÓN ESPAÑOLA DE AYUDA AL REFUGIADO y (CEAR), 2016. Las personas refugiadas en España y Europa. [en línea]. Informe 2016 de la Comisión Española de Ayuda al Refugiado (CEAR). Madrid: Disponible en: https://www.cear.es/wp-content/uploads/2016/06/Informe_CEAR_2016.pdf.

DOMIQUE, S., 2017. La República Democrática del Congo no es país para mujeres. *Nueva Revolución* [en línea]. [Consulta: 17 octubre 2018]. Disponible en: <https://nuevarevolucion.es/la-republica-democratica-del-congo-no-pais-mujeres/>.

ECOTICIAS, 2018. Una inmensa Muralla Verde para contener el Sáhara. *Econoticias* [en línea]. [Consulta: 15 octubre 2018]. Disponible en: <https://www.ecoticias.com/medio-ambiente/182757/Una-inmensa-Muralla-Verde-para-contener-el-Sahara>.

EFE, 2017. Una juez ve indicios de torturas por parte de la Policía en el centro de extranjeros de Madrid Migración en Europa. *20 minutos* [en línea]. Disponible en: (<https://www.20minutos.es/noticia/3656282/0/juez-indicios-torturas-policia-centro-extranjeros-cie-aluche-madrid/>).

EUROESTAT, 2019. Estadísticas de migración y población migrante. *Eurostat Statistics Explained* [en línea]. Disponible en: https://ec.europa.eu/eurostat/statistics-explained/index.php/Migration_and_migrant_population_statistics/es#Flujos_migratorios:_dos_millones_de_inmigrantes_procedentes_de_terceros_pa.C3.ADses.

EUROPA PRESS, 2017. Mutilación Genital Femenina y Violencia de Género, dos ejes fundamentales del viaje de la Reina Letizia a Senegal. *www.europapress.es* [en línea]. [Consulta: 17 octubre 2018]. Disponible en: <https://www.europapress.es/epsocial/igualdad/noticia-mutilacion-genital-femenina-violencia-genero-dos-ejes-fundamentales-viaje-reina-letizia-senegal-20171204133159.html>.

EXPÓSITO, M., 2016. África LGBT. *http://africalgbt.org* [en línea]. [Consulta: 17 octubre 2018]. Disponible en: <http://africalgbt.org/index.php/es/republica-democratica-del-congo>.

FAO, 2010. *Evaluación de los recursos forestales mundiales 2010: informe principal*. Roma: Organización de las Naciones Unidas para la Agricultura y la Alimentación. ISBN 978-92-5-306654-4.

FUNDACIÓN ALBOAN, 2014 Entrevista a Caddy Adzuba, premio Príncipe de Asturias. *www.tecnologialibredeconflicto.org* [en línea]. [Consulta: 17 octubre 2018]. Disponible en: <https://www.tecnologialibredeconflicto.org/entrevista-a-caddy-adzuba/>.

- GRITZNER, J.H. y GRITZNER, C.F., 2005. *Senegal* [en línea]. S.l.: Chelsea House. Modern world nations. ISBN 978-1-4381-0539-0. Disponible en: <https://books.google.es/books?id=dNSrPncx8NkC>.
- IOM y OIM, 2018. Síntesis del informe: Entender la migración en un mundo cada vez más interconectado.
- KABUNDA, M., 2010. Causas y efectos de la conflictividad en la República Democrática del Congo y los Grandes Lagos. *Papeles de relaciones ecosociales y cambio social*, vol. 110, pp. 133- citation_lastpage.
- LUCAS, J., 2016. R. D. del Congo: 20 años de guerras | UMOYA. *umoya.org* [en línea]. [Consulta: 17 octubre 2018]. Disponible en: <https://umoya.org/2016/11/25/r-d-del-congo-20-anos-de-guerras/>.
- MAGALLON, C., CAMPOS, A., TSHITSHI, K. y KABUNDA, M., 2011. *África subsahariana: continente ignorado* [en línea]. Zaragoza: Fundación Seminario de Investigación para la Paz. Colección Actas, 79 / Aragón. Departamento de Educación y Cultura. 79. Serie Estudios para la paz; 25. ISBN 978-84-8380-283-0. Disponible en: http://www.seipaz.org/documentos/79.AFRICA_SUBSAHARIANA.pdf. HN773.5 .A323 2011
- MARTÍN, Ó.G. y LÓPEZ, S.G., [sin fecha]. GESTIÓN MEDIOAMBIENTAL EN LAS POBLACIONES DE DANYI-APÉYÉMÉ Y TODOMÉ (TOGO – ÁFRICA DEL OESTE), pp. 154.
- MATILDE GATTONI, 2016. Fotos: El mar se traga la costa de África Occidental | Planeta Futuro | EL PAÍS. *elpais.com* [en línea]. [Consulta: 15 octubre 2018]. Disponible en: https://elpais.com/elpais/2016/11/15/album/1479219843_871302.html#foto_gal_1.
- MENÉNDEZ, S., 2013. MUJERES EN EL MUNDO: GHANA, LA SEMILLA DEL FEMINISMO AFRICANO. *mujeresnelmundo.blogspot.com* [en línea]. [Consulta: 17 octubre 2018]. Disponible en: <http://mujeresnelmundo.blogspot.com/2013/02/ghana-la-semilla-del-feminismo-africano.html>.
- NARANJO, J., 2017. “La violencia de género es una lacra oculta en Senegal”. *El País* [en línea]. Madrid, 2017. [Consulta: 17 octubre 2018]. ISSN 1134-6582. Disponible en: https://elpais.com/elpais/2017/05/11/africa_no_es_un_pais/1494472010_500907.html.
- NAYLOR, R., 2000. *Ghana* [en línea]. S.l.: Oxfam. Oxfam country profile. ISBN 978-0-85598-431-1. Disponible en: <https://books.google.es/books?id=JOfCi4IVWicC>.
- NUÑEZ, J., 2014. Geopolítica y conflictos en África Subsahariana. [en línea], vol. Nº. 44, 2010. Disponible en: <https://dialnet.unirioja.es/servlet/articulo?codigo=3733053>.
- OFICINA DE INFORMACIÓN DIPLOMÁTICA DEL MINISTERIO DE ASUNTOS EXTERIORES Y DE COOPERACIÓN, 2017. Ficha de los países. [en línea]. Disponible en:

<http://www.exteriores.gob.es/Portal/es/SalaDePrensa/Paginas/Fichas-Pais.aspx#>.

ONEMAGAZINE, 2016. ¿Por qué están desapareciendo las playas africanas? | Onemagazine. [en línea]. [Consulta: 5 diciembre 2018]. Disponible en: <https://www.onemagazine.es/-por-que-estan-desapareciendo-las-playas-africanas->.

ONU SIDA, 2017. Ghana: abordar la barrera del estigma y la discriminación para las mujeres | ONUSIDA. <http://www.unaids.org> [en línea]. [Consulta: 17 octubre 2018]. Disponible en: http://www.unaids.org/es/resources/presscentre/featurestories/2017/march/20170327_ghana.

PARLAMENTO EUROPEO, 2017. Migración en Europa. *Noticias parlamento europeo* [en línea]. Disponible en: <https://www.europarl.europa.eu/news/es/headlines/society/20170629STO78632/migracion-en-europa>.

PNUD, 2018. Informe sobre Desarrollo Humano 2018. [en línea]. Estados Unidos: Programa de las Naciones Unidas para el Desarrollo. Informe sobre Desarrollo Humano. Disponible en: http://hdr.undp.org/sites/default/files/hdi_table.pdf.

RIBAS, X., 2011. LAS VALLAS FRONTERIZAS DE CEUTA Y MELILLA. ¿UN PAISAJE PARA EL FUTURO. <http://www.xavierribas.com/> [en línea]. Disponible en: http://www.xavierribas.com/Contents/Ceuta/Xavier_Ribas_CG_Cast.pdf.

RICHARDS, J.-A. y BRADSHAW, S., [sin fecha]. Desarraigados por el cambio climático: La necesidad de responder al aumento del riesgo de desplazamientos. , pp. 12.

ROYO, J., 2016. Los orígenes del conflicto en República Democrática del Congo. [en línea]. [Consulta: 17 octubre 2018]. Disponible en: http://escolapau.uab.cat/index.php?option=com_content&view=article&id=945%3Alos-origenes-del-conflicto-en-republica-democratica-del-congo&catid=107%3Aunidad-de-analisis-2016-&Itemid=74&lang=es.

SANSÓ-RUBERT , D., 2018. ¿Por qué África?: desentrañando la geopolítica criminal del tráfico ilícito de cocaína entre América Latina y Europa (vía España). [en línea]. Documento de trabajo. Santiago de Compostela: Centro de Estudios de Seguridad (CESEG), Universidad de Santiago de Compostela. 7/2018-12/4/2018. Disponible en: <http://www.realinstitutoelcano.org/wps/wcm/connect/2902f0df-7d6b-442d-8856-c70ae58ad121/DT7-2018-SansoRubertPascual-Africa-geopolitica-transito-cocaina-America-Latina-Europa-Espana.pdf?MOD=AJPERES&CACHEID=2902f0df-7d6b-442d-8856-c70ae58ad121>.

SAUL GARCIA, 2019. Colectivos saharauis de Lanzarote denuncian la devolución en caliente a Marruecos de un activista que había solicitado asilo político. *El diario.es* [en línea]. Disponible en: https://www.eldiario.es/canariasahora/sociedad/Colectivos-Lanzarote-devolucion-Marruecos-solicitado_0_859864786.html.

SEMPERE, J., 2003. El expolio ecológico del África subsahariana. *Mientras Tanto*, no. 86, pp. 109-126. ISSN 02108259.

- SHMITE, S.M. y NIN, M.C., 2015. África al sur del Sahara: conflictos y degradación ambiental en el Sahel. *Cuadernos de Geografía: Revista Colombiana de Geografía*, vol. 24, no. 2, pp. 205-219. ISSN 2256-5442, 0121-215X. DOI 10.15446/rcdg.v24n2.50221.
- SIMRAN KHOSLA, 2014. Este mapa muestra qué exportación hace que su país tenga más dinero. *El Orden Mundial en el Siglo XXI* [en línea]. Disponible en: <https://www.pri.org/stories/2014-05-14/map-shows-which-export-makes-your-country-most-money>.
- TEORIADELASORGANIZACIONES, 2010. Ghana: Economía de Ghana. *teoriadelasorganizaciones* [en línea]. [Consulta: 17 octubre 2018]. Disponible en: <http://teoriadelasorganizaciones-ghana.blogspot.com/2010/08/economia-de-ghana.html>.
- VALLS, X., 2017. Leopoldo II de Bélgica y la explotación del Congo. [en línea]. [Consulta: 5 octubre 2018]. Disponible en: https://www.lavanguardia.com/historiayvida/leopoldo-ii-de-belgica-y-la-explotacion-del-congo_11879_102.html.
- VÁSQUEZ, J., 2013. Situación de las Mujeres en la República Democrática del Congo. . Informe CEAR. Madrid: Comisión Española de Ayuda al Refugiado.

2019

Herrien arteko hesiak apurtu

Munduan garapen iraunkorrerako funtsezko printzipioa:

SAHARAZ HEGOALDEKO AFRIKA:

Ghana

Senegal

Togo

Kongoko Errepublika Demokratikoa



*Ghana
Senegal
Togo
Kongoko Errepublika Demokratikoa*



***Ikertzaileak:**
Alina Blanco
Alejandra Sepúlveda
V́ctor Torres
Gabriela Forea*

Editoreak:

***Diseinua eta
maketazioa :***



2019

Finantzailea:



Dokumentu hau hemen kontsulta daiteke: www.emigradossinfronteras.org

Edizioa:
uztaila 2019

Asociación Emigrad@s Sin Fronteras
Calle Santutxu 63 48004
Bilbao Bizkaia
Tel.: 692673717
e-mail:
info@emigradossinfronteras.org

Diseinua eta maketazioa:
Diversa Comunicación

Lege gordailua:
BI-1310-19

Aurkibidea

Orrialdea

- 3 Migrazioaren testuingurua mundu mailan
- 9 Afrikako testuingurua
- 12 Saharaz hegoaldeko Afrikako testuingurua
- 26 Kongoko Errepublika Demokratikoaren testuingurua
- 38 Senegalgo testuingurua
- 46 Ghanako testuingurua
- 55 Togoren testuingurua
- 61 Garapen ikuspegia afrikarako
- 68 Afrikako herrialdeen testuinguruaren eta Garapen Jasangarriko Helburuen arteko alderdi konbergenteak

Hitzaurrea

Aro Modernoaz geroztik, gizarteak garapenaren erronkari aurre egin dio, ekonomia hazkundearen eta aurrerapenaren adierazle gisa hartuta. Hazkunde horren ondorioz, mundua nabarmen aldatzen hasten da, berak erantzun eta ahalbidetu zaion neurrian, erresilientea¹ izan da eta beste batzuetan guda galdu du.

Aldaketa handi horiek lotuta daude monarkia handien hasierarekin, estatu nazionalekin, eta, horrekin batera, iraultza komertzial bati lotutako garapen bat, bidaiak eta konkisten bidez indartzen dena, lehen industria-iraultzarekin amaitu arte. Ez dezagun ahaztu iraultza zientifikoa eta teknikoa eta balio berri baten finkapena, giza duintasuna duen subjektu moral gisa, nahiz eta duintasun hori ez izan berdina gizabanako guztientzat.

Garapen horretan, erdigunea ekonomia, Aro Modernoa eta Aro Garaikidea izanik, ekoizpena jarri dute ardatz nagusi gisa, eta horrek, bere boterearen neurrian, herrialde batzuk modu esponenzialean garatzea ahalbidetu du, emaitza gisa, gaur egun, herrialdeen arteko garapen ezberdinak emanez, batzuk garatuak eta besteak garatzeko bidean sailkatuz.

Horren ondorioz, egungo Aro Garaikidean erronka gehiago daude: gero eta handiagoa den desberdintasuna, pobrezia, herrialdeen arteko lehia geostrategikoa, demokraziaren ahultzea, kontsumoaren ondoriozko kutsadura eta sortzen ditugun hondakinak areagotzea, ekosistemen galera, berriztagarriak ez diren baliabide naturalen erauzketa, klima-aldaketa, edateko ura eskuratzea, immigrazioa baztertzeko (arrazismoa, xenofobia, intolerantzia eta islama).

Brundtland Txostenetik, 70eko hamarkadan, funtsezko mugarri bat izan zen, planeta finitu bat kontsumo-esparru neurrigabe baten pean lehen aldiz agerian uzten duena, eta, beraz, esnatze bat hasi da, garapena prozesu gisa ulertuta, non balio ekonomikoa ez den zentroa bakarrik, iraunkortasuna integratu dut baliabide naturalekiko garapen ekitatiboagoa, solidarioagoa, duinagoa eta adiskidetsuagoa ahalbidetzen duen tresna gisa.

Hori oparotasun unibertsalerako ziurtatzeko helburuarekin, gizateriak garapen iraunkorrerako agenda global bat garatu du, 2030erako gizateriaren eta planetaren etorkizuneko ikuspegia zirriborrotzen duena. Berebiziko garrantzia duten bost arlo modu sistemikoan jorratu nahi ditu; pertsonak, planeta, oparotasuna, bakea eta herrien arteko aliantzak.

Monografia honek herrien artean ezarritako oztupoak desegitera hurbildu nahi du, haien desberdintasunak eta potentzialtasunak identifikatuz. Horregatik, Saharaz

¹ Ekosistemek perturbazioak xurgatzeko duten gaitasuna, egitura eta funtzionaltasun-ezaugarriak nabarmen aldatu gabe; perturbazioa amaitu ondoren, jatorrizko egoerara itzul daitezke.

hegoaldeko Afrikako eskualde adierazgarrietara bideratu da, eta bolumen horretarako herrialde batzuk aukeratu dira, testuinguru desberdinak azaltzeko eta, horrela, horiek urruntzen dituzten oztopoak eta Garapen Iraunkorreko Helburuetara hurbiltzen dituzten potentzialtasunak identifikatzeko.

Gainera, monografia honetan aipatzen den idatzizko errealitatearen eta herrialde horietako pertsonen mezu eta pertzepzio batzuen arteko nahasketa egiten da, horiek topagune eta hausnarketa² gisa egindako gaikako tailer batzuetan parte hartu baitzuten. Bizipen, esperientzia eta pertzepzio pertsonalak ekarri dira argitara, monografia honetan aztertutako oztopoei buruzko tokiko ezagutzaren ukitu errealista emanez.

Bestalde, azpimarratu nahi da herri garatuen elkartasuna funtsezkoa dela ekitate global batera iristeko. Ez da karitate gisa ikusi behar, baizik eta zuzen eta planetarentzat eta gizateriarentzat zuzena denaren arabera. Gure erantzukizuna da behar diren eraldaketak bermatzea ODS-ekin, hainbat modutan eta errealitate bakoitzera egokituta, oparotasun-etorkizun komuna lortzeko. Gogoratu behar da kontinente guztiak **garapen iraunkorraren** bidean gaudela.

² 2012an Mugarik Gabeko Emigratzaileek egindako tailerrak.

Migrazioaren testuingurua mundu mailan

Migrazioa gizadiaren berezko fenomeno da; hura gabe, gaur egun ez ginateke izango garena, Afrika da gizateriaren sorlekua, eta handik abiatu ziren Asia, Amerika, Europa eta Ozeania populatu zituzten lehen pertsonak; beraz, gure arbasoak izan ziren migratzaileak, eta zorionez, ez zuten mugarik. Fenomeno positiboa da, harrera-gizartea aberasten duena.

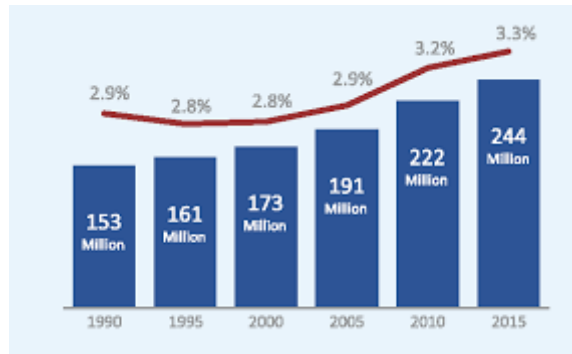
Pertsonak arrazoi ezberdinengatik migratzen dira, besteak beste;

- Aisialdia
- Harreman afektiboak
- Arrazoi ekonomikoak
- Hezkuntza
- Gatazka armatuak, kasu askotan interes ekonomiko, politiko eta geostrategikoek eragindakoak, Europako herrialdeetakoak edo, hala badagokio, Estatu Batutakoak, baita migratutako pertsonen jatorrizko herrialdeetan gertatzen diren barne-gatazkek eragindakoak ere. Gatazka horietan, armak legez eta legez kanpo saltzen dira, eta herritar zibilak diskriminatuta hiltzen dira
- Jazarpen politikoak
- Sexu-orientazio gorroto-arrazoiak
- Klima-aldaketa
- Pobrezia eta gosea

Migrazioa funtsezko erronka politiko eta arauemailea izan da azken urteotan integrazioa, joan-etorriak, migrazio segurua eta mugen kudeaketa bezalako gaietan (IOM eta OIM 2018).

Oro har, nazioarteko migratzaileen kopuruak gora egin du azken lau hamarkada eta erdian. 2015ean jaioterritik kanpo bizi ziren 244 milioi pertsonen guztizkoa ia 100 milioi handitu da 1990eko datuekin alderatuta (urte hartan 153 milioi ziren), eta hirukoiztu egin da 1970eko zenbatekoarekin alderatuta (84 milioi). Aldi horretan nazioarteko migratzaileen ehunekoak mundu osoan handitu bada ere, agerikoa da pertsona gehienek jaioterrian bizitzen jarraitzen dutela. 2015ean, nazioarteko migratzaile gehienak (% 72, gutxi gorabehera) lan egiteko adinean zeuden (20 eta 64 urte bitartean zituzten); 20 urtetik beherako migratzaileen kopurua (% 17tik% 15era) zertxobait murriztu zen 2000

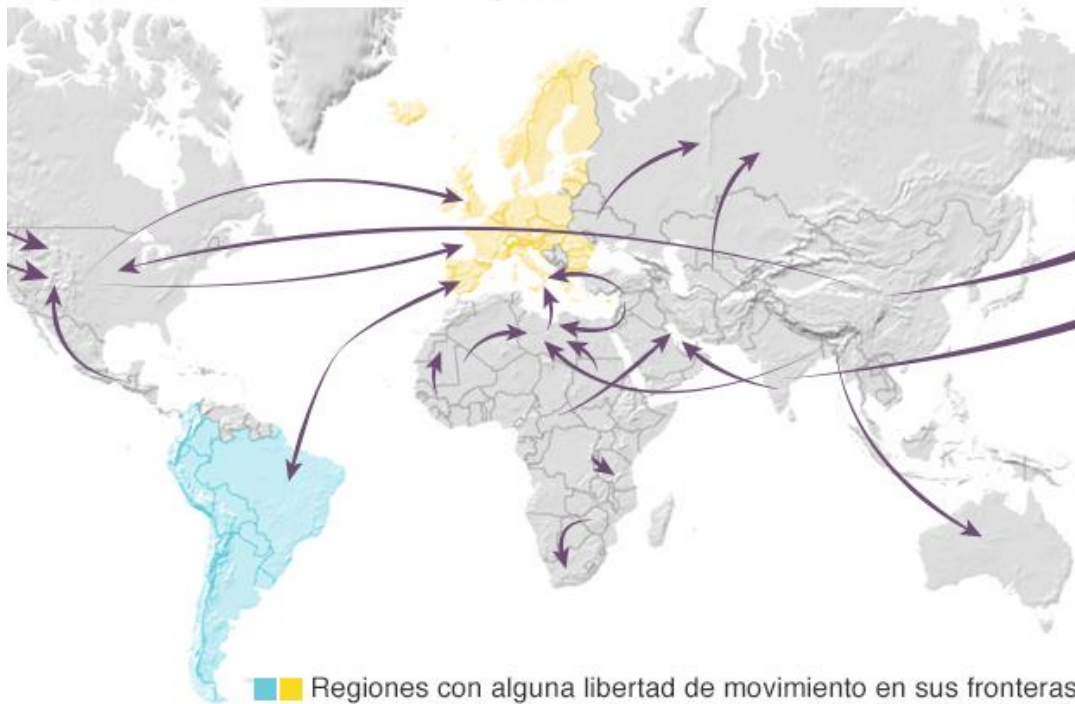
eta 2015 artean; eta nazioarteko 65 urte edo gehiagoko migratzaileen ehuneko (% 12, gutxi gorabehera) egonkor mantendu zen 2000 urteaz geroztik.



Iturria: munduko migrazioei buruzko 2018ko txostena (IOM eta OIM 2018).

Migrazio-ibilbideak. Migratzaileek itsasbidea, eremua eta lurra erabiltzen dituzte migrazio-prozesua egiteko.

Algunas de las muchas rutas migratorias del mundo



Iturria: munduko migrazioei buruzko txostena 2018, OIM, NBE Immigrazioa.

Hauek dira Europara doazen migratzaileen ibilbide nagusiak (IOM eta OIM 2018):

Mendebaldeko Afrika ibilbidea: ibilbide honek Senegal, Mauritania eta Maroko bezalako Afrikako herrialdeetatik Espainiako Kanariar Uharteetara doan ibilbidea hartzen du.

Mendebaldeko Mediterraneoko ibilbidea: Espainiaren eta Espainiaren arteko eremua hartzen du, eta itsasoko zein lurreko bideak hartzen ditu.

Mediterraneoko Erdialdeko ibilbidea: Batez ere Libiatik eta Egiptotik abiatzen da Italiako kostaldera iristeko, eta Europar Batasunera iritsitakoei dagokienez, migrazio-ibilbide handiena da.

Apulia eta Calabria ibilbidea: Migratzaileak Greziatik iristen dira Apuliara

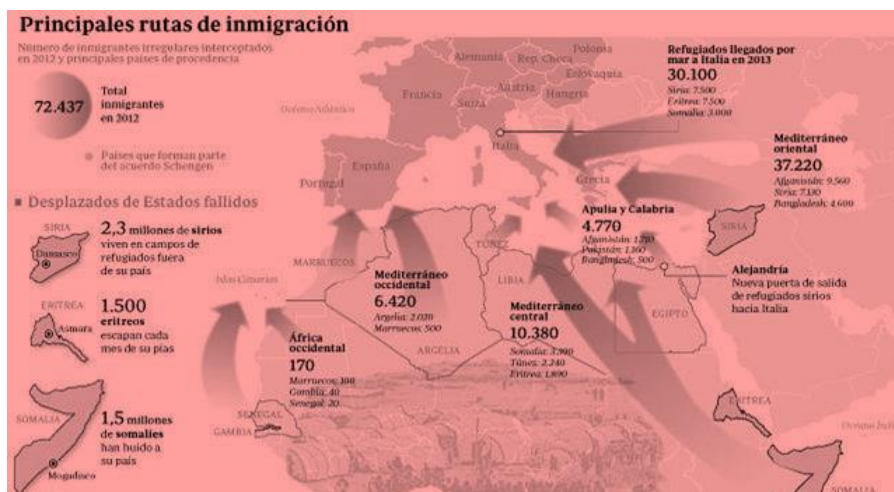
Mediterraneo Ekialdeko ibilbidea: Migratzaileak Egeo Itsasotik iristen dira, Greziako uhartetan lehorreratzuz, batez ere Lesbosen, eta beste batzuetan, Quíos, Samos, Leros eta Kos kasu.

Balkanetako ibilbidea: Ibilbide hori egiten duten pertsonak Mazedoniako Errepublika, Serbia, Hungaria eta Kroazia bezalako herrialdeak zeharkatzen dituzte.

Ekialdeko mugen ibilbidea: Migratzaileek 6.000 kilometro egiten dituzte honako herrialde hauek zeharkatuz: EBko estatu kideetako Bielorrusia, Moldavia, Ukraina eta Errusia: Estonia, Finlandia, Hungaria, Letonia, Lituania, Norvegia, Polonia, Eslovakia, Bulgaria eta Errumania

Mendebaldeko Mediterraneoko ibilbidea: Ibilbide honek Afrikako hainbat herrialdeetatik (Senegal, Mauritania eta Maroko) Espainiako Kanariar Uhartetara doan ibilbidea hartzen du.

Albaniatik Greziarako ibilbide zirkularra: Sartzeko bide hau, orokorrean, jatorri albaniarreko arrazoi ekonomikoengatik nekazaritzan edo eraikuntzan urtaroko enpleguak bilatzen dituzten migratzaileek erabiltzen dute. Mugan harrapatu ondoren, Albaniara itzultzen dituzte, eta handik, berriz saiatzen dira aurrerago.



Iturria: munduko migrazioei buruzko txostena 2018, OIM, NBE Immigrazioa.

Ibilbide horiek egiten dituzten migratzaileek, beren jatorrizko herrialdeetatik helmugako herrialdera, ibilbidean zehar, bortxaketak, salerosketa eta esklabotza sufritzen dute.

Migrazioa Europan. Euroestaten datuen arabera, jaiotza-herrialdeari dagokionez, 2017ko urtarrilaren 1ean EBtik kanpo jaiotako 36,9 milioi pertsona bizi ziren EBko estatu kide batean. Zenbaki absolutuetan, 2017ko urtarrilaren 1ean EBn bizi ziren ez-nazionalen kopuru handiena Alemanian (9,2 milioi pertsona), Erresuma Batuan (6,1 milioi), Italian (5,0 milioi), Frantzia (4,6 milioi) eta Espainian (4,4 milioi). Bost estatu kide horietako atzerritarrak EBko estatu kide guztietan bizi ziren atzerritaren % 76 izan ziren kolektiboki; bost estatu kide horiek, berriz, EBko biztanleen % 63 zuten (Eurostat 2019).

EBko herritarrek zirkulazio-askatasuna dute, eta, beraz, bizilekua erkidegoko lurraldean dute (Europako Parlamentua, 2017); beraz, izaera hori ez duten pertsonen etorkin esaten zaie, eta ez dute zirkulazio askerako eskubide hori. Gai hori agerian geratzen da Europar Batasunak immigrazio-gaietan egiten dituen politiketan. Politika horiek bere eskumenekoak dira, eta herrialde kide bakoitzak aplikatzen ditu, arlo horretako legeak murriztaileagoak izan daitezzen. Politika horien esparruan, Europar Batasuneko herrialde kideek barneratze-zentroak eraikitzen dituzte, besteak beste, pertsona "irregularrentzako" CIE (Pertsona Etorikinen Barneratzeetarako Zentroak) izenekoak. Zentro horietan, pertsonen oinarrizko eskubide guztiak urratzen dira, Europar Batasunak pertsona "irregularizat" hartzen dituelako; izan ere, ez dira bereizten pertsona horiek jatorrizko herrialdeetik irteteko edo ihes egiteko dituzten arazoak. Zentro horietan etorkinei gertatzen zaien egoera hainbat gizarte-kolektibok salatu dute, torturak egiten direla argudiatuz, edo pertsonak hiltzen utzi direla, asistentzia-zabarkeriagatik. 20minutos.com egunkariak prentsa oharrean jakinarazi zuenez, Madrilgo 19. zenbakiko Instrukzio Epaitegiko titularrak tortura zantzuak ikusten zituen Guardia Zibileko kideen aldetik, Aluchek Madrilen duen Atzerritarren Barneratze Zentroko (CIE) presoek kontra (Efe 2017).

Immigrazio irregularra kontrolatzeko politiken esparru horretan, herrialde kideek hesiak edo harresiak eraikitzen dituzte, hala nola Hungariak 175 kilometro hesi eraiki ditu Serbiarekin dituen mugetan, Bulgariak ere 130 metro hesi eraiki ditu Turkiarekin eta Espainiarekin duen mugan; Ceutan eta Melillan hesiak eraiki ditu 1993an, eta altuera handitu du 2005ean, 3 metrotik 6ra igarota, gas negar-eragileekin eta hiru dimentsioko detekzio-kableekin tarteko espazioan, zaintza-kamerak eta soinu-sentsoreak, mugimendukoak eta termikoak (Ribas 2011), hala nola kontzertinekin, Sanchezen gobernuak agindu duenez.

Bertan, honako hau jasotzen da: Europar Batasuna immigrazio erregular eta irregularraz arduratzen da, eta azken hori pertsonak jatorrizko herrialdeetara itzultzeari buruzkoa da, giza eskubideen errespetuaren esparruan. Hala ere, giza eskubideetan kokatutako praktika hori ez da zalantzan jartzeko modukoa; izan ere, Europar Batasuneko kide diren herrialdeek beroan egiten dituzte itzulketa-praktikak etengabe, eta, ondorioz, etorkinen giza eskubideak urratzen dituzte. Gizarte-taldeek ere salatu dute hori. Salaketa horietako bat El diario.es (Saul Garcia 2019) egunkariak jarri du, Husein Bachir Brahim errefuxiatu eta ekintzaile sozial sahararra beroan itzultzeari buruz. Azken hori 2019ko urtarrilaren 11n itzuli zuen, Lanzarote uhartetik Marokora, Espainiako Gobernuak, Pedro Sánchez buru zela. que instruyo su caso (Carola RACKETE 2019). Mugen itxierak eta itsas

salbamenduak eragindako oztopo burokratikoek bultzatuta, Europara migrazio-krisia hasi zenetik, Mediterraneo itsasoa munduko ur-hobi handiena bihurtu da. OIMek (Errefuxiatuei Laguntzeko Espainiako Batzordea 2016) emandako datuen arabera, 2014tik 2018ra 17 mila pertsona hil dira Mediterraneoan, eta 35 mila izatera irits daitezke 2000. urtetik. Heriotza mediatizatuena Alan Kurdi haur siriarrarena da, eta salbamendu-ontzi batek haren izena darama.

Migrazioa Espainian. Gaur egun, Espainiako estatuko biztanleen% 9.97 etorkinak dira, eta horien% 0,44 Euskal Autonomia Erkidegoan bizi dira. Hala ere, urtero ehuneko horrek behera edo gora egiten du, migrazio-mugimendu aldakorrei erantzunez. Horrek esan nahi du errealitate soziala, politikoa, ekonomikoa eta kulturala erabat aldatzen ari dela, eta, horrekin batera, beharrezkoa dela etorkinak Espainiako gizarte osoan eta Euskal Autonomia Erkidegoan modu erreal eta eraginkorrean integratuko dituzten mekanismoak ezartzea. Testuinguru horretan, integrazioa norabide biko prozesutzat hartu behar da, eta gizon eta emakume horiek prozesu hori ahalbidetu nahi duten ekintza guztietan benetan parte hartuz lortuko da.

Estatistikako Institutu Nazionalaren (INE) 2018ko datuen arabera, Espainian bizi diren etorkinen kopurua 4.663.726 izan zen; kopuru erlatiboetan, Espainiako biztanleria osoaren% 9.97ri dagokio.

Migrazioa Euskadin. Ikuspegiren datuak: 2019ko uztailean, Euskadin 2.098.62 pertsona zeuden guztira; horietatik 221.418 atzerritarrek ziren, % 52,5 emakumeak, hau da, Euskadiko biztanleria osoaren % 10. Horietatik, 108.307 Bizkaian daude, 73.321 Araban eta 39.790 Gipuzkoan.

Ikuspegiren estatistika-datuetatik abiatuta, esan daiteke Euskadin bizi den Latinoamerikako biztanleria 109.134 pertsonakoa dela (% 61,91 emakumeak dira), hau da, Euskadiko biztanle atzerritarren % 49,3. Afrikako biztanleria, guztira, 47.534 pertsonakoa da (% 17,7 emakumeak dira). Hori dela eta, Euskadiko biztanle atzerritar gehien latinoamerikar jatorriko pertsonak (gehienak emakumeak) eta afrikar jatorriko biztanleek (gizonak dira gehiengo) osatzen dute.

Euskadin, Senegalen, bizi diren afrikarren artean, komunitate horretan biztanle afrikar gehien duen herrialdeetako bat da; 4.922 pertsona dira (% 17,5 emakumeak), eta, beraz, atzerritarren % 2,25 dira. Ghanak 946 pertsona ditu (% 25,3 emakumeak). Kongoko Errepublika Demokratikotik 335 pertsona daude (%31,6 dira emakumeak). Togotik 30 pertsona datoz, eta horietatik % 26,7 emakumeak dira.

Afrika

“

Afrika habia batean irudikatu liteke, bizitzaren sehaskatzat hartzen delako, gizateriaren amatzat. Piramide baten bidez ere irudika liteke, antzinako zibilizazioaren ikur bezala. Badira oraindik tribu zaharrak modu birjinean bizi direnak, primitiboan, hala nola Masaiatarrak (beren ohiko bizimodua uzteari uko egin dioten artzain eta gerlarien herria) ... Pigmeoak edo nanoak ere bizi dira (200.000 inguru bizirauten dute) eta erraldoiak ... jendeak lurrarekin, espirituekin eta erlijio-sinesmenekin duen harremana garrantzitsua da.”.

Tailer tematikoko parte-hartzaileen adierazpenak.



Giza espeziearen sehaska, non Lurraren populatzea hasten den, ziuraski Etiopian edo Tanzanian. Gizateriaren amatzat hartzen da, 'Homo sapiens' -a agertu eta zabaltzen den hasierako puntua, historiaurreko eta historiako lehen giza migrazioei hasiera emanez... Afrikak abantaila handia izango zuen eta Europaren buruan egongo zen. Baina errealitatea da europarrek Afrika kolonizatu zutela, afrikarrek Europarekin egin beharrean (Dennett eta Brockman 2007).



Afrikako lurralde banaketa 1914an. Iturria: (Bertaux eta Alarcon 2006)

Afrika kolonizazioen eta arpilatzen kontinente zuria izan da. Europako presentzia esanguratsua izaten hasi zen XVI. mendean esklaboaren trafikoarekin eta merkataritzarekin; kanabera, tabakoa, kakaoa, kafea eta kotoia landatzeko eskulanaren beharrei lotutako jarduera, Amerikako kolonietan. Afrikar kolonizazioa XIX. mendean areagotu zen, europar kolonoak masiboki iritsi zirenean eta kautxua, egurra, goma, larruak eta marfila eta urrea bezalako baliabide

naturalen ustiapena eta merkataritza ezarri zutenean (Bertaux eta Alarcon 2006). Horrek kultura desartikulatzea eta merkataritza patrioiak aldatzea eragin zuen, besteak beste, Afrikako biztanleen artean.

Afrikako biztanleria ez zen estatuetan antolatzen, ezta nazioak osatzen ere; tribu jatorriko estatuetan biltzen ziren, ohiturak, hizkuntzak eta lurraldea partekatzen zituzten familia unitateen multzoetan sortuak. Beren antzinako ohituren praktika eta sustraitzeagatik bereizten ziren. Tribuetan banatzea Afrikako populazioa kontrolatzeko funtsezko tresnetako bat izan zen, europarrak ez baitziren saiatu gizabanakoen gainean gobernatzen, baizik eta kulturari eta lurraldeari dagokienez definitutako taldeen gainean (Magallon, C. et al. 2011)

Saltokien aldeko borroka lehertu zuen Afrikako lurraldeen aldeko borroka Europako herrialdeen artean; Europako 7 herrialdek kontrolatu zuten kontinente osoa XX. mendean erdira arte. Erresuma Batuak Afrikako lurraldearen %30 inguru hartu zuen bere kontrolpean, %15 Frantziakoa izan zen, %9 Alemaniakoa, %7 Belgikakoa, %1 Italiakoa, %2 Portugalgoa eta %1 baino gutxiago Espainiakoa. Eguzkipean leku bat okupatzeko eskubidea (Europako herrialdeek bakarrik erreklamaturako eskubidea, inoiz ez afrikarrek), bere baliabideen ustiapenaren justifikazioa, mendebaldeko ohituren inposaketa, bere txanpon tradizionalen abolizioa eta zergak sartzea esan nahi izan zuen, beste gauza batzuen artean (Bertaux eta Alarcon 2006).

Hala, Nazio Batuen Erakundeak (NBE) 54 estatu subirano eta oraindik

nazioartean bere subiranotasuna aitortzen ez zaien bi estatutan banatu zuen Afrika: Saharako Errepublika Arabiar Demokratikoa (gaur egun Marokok inbaditua) eta Somalilandia (Somaliako iparraldean).

“Jendeak herrialde bat balitz bezala hitz egiten du Afrikaz; jende guztia berdina balitz bezala.

Eta Afrika oso handia eta oso desberdina da ... Hegoaldeko bertako pertsona bat ez da identifikatuta sentituko Saharaz hegoaldeko Afrikarekin, Afrika erdialdekoarekin, Afrika Mendebaldekoarekin, edo asmatu ziren zatiketa horiekin ... Ezin da orokortu aniztasuna existentziaren oinarria denean eta horiek aipatzeko zatiketak eta hitzak inposatuak izan direnean ... Afrikaren banaketa behartu egin dute, herrialde boteretsuek, tarta bat balitz”.

Tailer tematikoko parte-hartzaileen adierazpenak.

Saharaz hegoaldeko Afrika



Muga geografikoak ematea ahalbidetzen duen eskualde-eremu batetik, beren ezagutza partekatu zuten pertsonen jatorrizko herrialdeak biltzen dituen eskualdeari erreparatuko diogu, dokumentu hau posible egiteko. Saharaz hegoaldeko Afrika da, gutxi gorabehera Afrikako kontinente osoaren %85 hartzen duena. Hori identifikatzeko, esan dezakegu Mediterraneo itsasoarekin muga egiten

ez duen lurraldea dela, Saharako basamortuaren hegoaldean dagoena eta gehienbat pertsona beltzak bizi dituen; horregatik, **Afrika beltza** ere esaten zaio.

Saharaz hegoaldeko Afrika eskualde handietan bana daiteke. Mendebaldeko Afrikaz, Ekialdeko Afrikaz, Erdialdekoaz eta Hegoaldekoaz hitz egiten da. Era berean, barietate handian banatuta daude, eta erkidegoen eta estatuen

kopuru haundian. Hauek dira herrialde adierazgarrienak: Kongoko Errepublika Demokratikoa, Kongoko Errepublika, Afrika Erdiko Errepublika, Txad, Kamerun, Camerun, Gabon, Ekuatore Ginea, Kenya, Tanzania, Uganda, Ruanda, Burundi, Eritrea, Yibuti, Etiopia, Somalia, Sudan, Hegoafrika, Angola, Botsuana, Mozambique, Swazilandi, Zimbabwe, Namibia, Zambia, Benin, Burkina Faso, Boli Kosta, Gambia, Ghana, Ginea, Ginea Bisau, Liberia, Mali, Mauritania, Nigeria, Senegal, Togo, Sierra Leona, Cabo Verde (Gabon), Côte d'Ivoire, Eritrea eta Madagascar.

Historia pixka bat.

Saharako basamortuak partzialki isolatua zeuden lehen milurtekoaren amaiera arte. K. a. 46an, bere ekonomia hedapen egoeran zegoen eta Islamak basamortua zeharkatu zuen eta Ipar Afrikako biztanleria Mendebaldeko Afrikako merkataritza sare indigenaren urrea, esklaboak eta esklaboekin negoziatzen hasi zen. Gero, XIX. mendearen amaieran, konkista kolonialak pixkanaka-pixkanaka kultura euroasiarrak, islamiarrak eta kristauak bereganatu zituen estatuen eraketara eta baliabide naturaletan oinarritutako merkatu espezializatu baten garapenera, oraindik bizirik dirauen egitura ekonomikoa eskuratuz.

Deskolonizazio prozesua denboran korapilatsua eta mailakatua izan zen. Lehen Mundu Gerraren ondoren (1914-1918) Afrikako mugimendu independentistek garrantzia hartu zuten, baina Bigarren Mundu Gerraren ondoren (1939-1945) eman ziren Afrikako independentziara eraman zuten mugimenduak.

... "Britainiar kolonia ziren herrialdeak modu baketsuan independizatu ziren, nahiz eta Kenyak oso gerra luzea izan zuen, 1963 arte..."

Independentzia lortzen lehena Ghana izan zen 1957an... Frantziako koloniatik, 60 's-etan independizatu ziren gehienak; Sekou Toure izan zen sustatzaileetako bat... Leku askok izena aldatu zuten; adibidez, Kongoak, Belgikako koloniak, hainbat aldiz aldatu du izena... Portugalgo kolonia herrialdeak izan ziren independizatzen azkenak, 70eko hamarkadara arte, gerrillen arteko gerra baten ondoren... Espainiako koloniek ere borroka handia egitea egokitu zitzaizen askatzeko."...

Tailer tematikoko parte-hartzaileen adierazpenak.

1960. urtea, sarri, Saharaz hegoaldeko Afrikaren independentziaren urtea bezala aipatzen da, Ghana izan ezik, aurretik izan zena. Hala ere, afrikar lurraldeen independentziek ez zituzten europarrek ezarritako muga-banaketak deuseztatu, ezta pentsamendu kolonialen logikak ere; independentzia askok gobernu autoritarioak, gobernu ustelak eta jatorri europarra zuten gobernu arrazistak ezarri zituzten kolpe militarretan amaitu zuten, hala nola Hegoaldean (90eko hamarkadaren erdialdera arte bere demokratizazioa hasi zuena). Gaur egun, herrialde kolonizatzaile europarrek, euren presentzia mantentzen dute afrikar edukietan, eta honek, politikoki, ekonomikoki eta militarki, herrialde afrikarrak menperatzen jarraitzea ahalbidetzen die, herrialde hauetako txandakako gobernuen adostasunarekin, hauek, boterera aukatzen direlarik edo honen deklarazioak, antzinako metropolien interesen arabera.

Kultura. Afrikako estatu beraren barruan hainbat kultura egon daitezke. Hizkuntza-, erlijio- eta folklore-aniztasuna duten 3.000 talde etniko inguru daudela uste da. Saharaz hegoaldeko Afrikako talde etniko adierazgarrienen artean honako hauek daude: Mursi, Etiopiakoa; Zulu,

ugarienetako bat, Hegoafrikan, Mozambiken, Zimbabwen eta Zambian; Dinka, Sudanen; Saras, Afrika Erdiko Errepublikan; Afar, nomadak eta artzainak, Etiopiatik Eritreara; San, oso ugaria, Angolan.

Afrikako herrialdeetan duen eragin kolonialagatik, portugesa, frantsesa, alemana, ingelesa eta espainiera (Ekuatore Ginean soilik) hitz egiten dira hizkuntza ofizial gisa, bertako edo berezko 1.700 hizkuntzaz gain.

Sinesmen animistak oinarri espiritual eta konfesional bezala identifikatu ohi diren arren, islamaren, kristautasunaren, hinduismoaren, judaismoaren eta rastafarismoaren presentzia ere ohikoa da. Saharaz hegoaldeko Afrikak, ordea, kultura eta arraza konposizioa du nagusiki musulmanak.

"Pertsona asko gara, baina Afrikako pertsona bat ezaugarritzen duena, nondik norakoa, familiaren, jendearen (komunitatearen) eta lurraren garrantzia da.

Jendartean esaten da "pertsona bat pertsona baten bidez" ... Gure familiak ugariak dira, handiak, eta alde egiten dugu edonon ... Afrikan familiak ez dira betebeharrak, elkar maite dugu eta adineko pertsonak errespetatu egiten dira; pertsona jakintsuak dira; haien hitza ez da eztabaidatzen ... "pertsona batek nire seme-alabak hazten laguntzen badu, biharko egunean nire seme-alabek lehengusu-lehengusinekin dute betebeharrak morala" ... Eta ez dira gehiegi arduratzen etorkizunaz; gozatu egiten da bakoitza".

Tailer tematikoko parte-hartzaileen adierazpenak.

Leku batzuetan harreman erlijiosopolitikoa estua eta erabakigarria da. Tolerantzia eta tentsioa: Islama eta kristautasuna Saharaz hegoaldeko Afrikan txostenak (Pew Research 2010) azaltzen duenez, Saharaz hegoaldeko Afrikako herrialdeetan kristauek zein

musulmanek babestu egiten dute beren herrialdeetako legeak biblian eta sharian oinarritzea (lege islamikoa).

"Erljioak gure bizitzan duen eragina handia da. Adibidez, eskualdearen eta herrialdearen arabera, pertsonen izenek esanahi erlijiosoei erantzuten diete, hala nola Ababacar, Mahomaren laguna esan nahi duena ... Kristauek santuen izenak izan ditzakete ... Izenek tradizioei ere erantzun diezaiakete, Togon adibidez, Koudjo astelehenean jaiotako gizon bati deitzen zaio, eta Folly amaren seme zaharrenari."

Tailer tematikoko parte-hartzaileen adierazpenak.

Herri bakoitzak, talde etniko bakoitzak, bere adierazpen artistiko, musika, dantza eta abar ditu. Oro har, musika perkusio-instrumentuetan oinarritzen da, hala nola danborretan, dantzekin batera maskarak, jantziak, gorputz-pinturak eta gorputzaren mugimendu irmoak erabiliz.

"Afrikan musika bizia da ... dantzak askatzen gaitu. Afrikarrek musika maite dute eta ez dira etorkizunaz gehiegi arduratzen; egunero gozatzen da... Maskarak asko erabiltzen dira, sinesmenen arabera; errituetarako erabiltzen dira".

Tailer tematikoko parte-hartzaileen adierazpenak.

Geopolitika. Afrikako kontinenteak argi eta garbi erakusten du bere herrialdeen balio geoestrategikoaren, bere aberastasun naturalen eta eskualdeetako gatzen ugaritzearen arteko erlazioa.

Afrikak munduko 10 itsasarteetatik 3 ditu: bat Atlantikoan, beste bat Mediterraneoan eta beste bat Indiako itsasoan; Ghana, Togo, Senegal eta Kongoko Errepublika Demokratikoa bezalako herrialdeetako kostaldeek estualdi horiek osatzen dituzte (Bez 2017), eta petroliotik hasi eta

narkotrafikoaren negozio gero eta handiagoa arte merkaturatzen da. Bere geografiak bat egiten du, gainera, estatuen ahultasun instituzionalarekin, Afrikako lurraldeak kriminaltasun antolaturako, gatazka armatuetarako eta politikarien, delituzko erakundeen eta estatuetako segurtasun-aparatuen arteko aliantza eta gizarte estrategikoen bidez gauzatzen diren legez kontrako jardueretarako agertoki ezin hobea bihurtzen dituzten zigorgabetasun eta ustelkeriarekin (Sansó-Rubert, D. 2018). Afrikak Europarekin duen distantzia Hego Amerikarekin duena baino txikiagoa da. "Abantaila hori zabaldu egiten da Hegoaldeko Atlantikoan Ipar Atlantikoan baino itsas eta aire zaintza maila txikiagoa delako. Mendebaldeko Afrikan kostaldeko geografia bat nabarmentzen da, populatu gabeko uharte ugari, zaindu gabeko kostalde lerroak eta landaretza lodia dituen, ibilbide potentzial ugari eskaintzen dituen. Barnealderantz, urruneko eremu zabalak daude, hezigabeak eta populazio gutxiak, oso porotsuak diren eta gutxitan zaintzen diren mugamultzo bati gehituta. Horrek guztiak eszenatoki ezin hobea ematen du narkotrafikoaren jarduera modu diskretuan garatzeko beharrezkoak diren ezkutaketa eta mugikortasunerako" (Sansó-Rubert, D. 2018). Kontinentean ehuntzen diren gatazkak estatuen barrualdera eramaten dira, eta bertan "arrazoi zuzen gisa identifikatzen dira, besteak beste, baliabide mineral estrategikoetarako sarbidearekin lotutako motibazioak, boterearen aldeko borrokak, muturreko dogma erlijiosoak eta Estatuaren beraren

ezaugarri eta urritasunak, populazioen oparotasun ekonomiko-sozialaren garapena alderantziz areagotzeko joera baitute" (Brás, B. 2014).

"Aberastasunaren neurritz gaineko potentzialtasunarekin, Afrikako populazio osoaren ongizate-egoera zoritxarrez hain negargarria bada, hori herrialde horietan boterea duten gehienek gai publikoak porrot eginda kudeatzearen berehalako korolariora gisa eta eskualdetik kanpoko eragile batzuek ahanztura- eta prepotentzia-nahasketa baten ondorio gisa baino ezin da interpretatu, Afrikara kondenatzen duen lan-banaketa batean. Era guztietako baliabide naturalen hornitzaile landugabea" (Nuñez, J. 2014) Horren emaitzen arabera, adibidez, Mendebaldeko Afrikako Estatuetakoa Ekonomia Erkidegoko (CEDEAO)³ 15 kideetatik 11 eta Afrika Erdiko Estatuetakoa Ekonomia Erkidegoko (ECCAS)⁴ 11 kideetatik 7 daude NBGPren Giza Garapenaren Indizearen atzean dauden 30 herrialdeen artean (Sansó-Rubert, D. 2018).

Ingurumena eta klima aldaketa.

Ezaugarri biogeografikoak. Afrikan biota oso anitza eta partikularra da. Landaretza klimaren arabera aldatzen da; gunek tropikalean oihana, belarkiak eta plastoak, sabanan eta basamortuan landare arantzatsuak eta sastrakak daude.

Ikuspuntu biogeografikotik, ekogune afrotropikala⁵ deitzen zaio, klima ekuatoriala, beroa eta hezea duena,

³ Besteak beste, Benin, Burkina Faso, Cabo Verde, Boli Kosta, Gambia, Ghana, Guinea Bissau, Liberia, Mali, Niger, Nigeria, Senegal, Sierra Leona eta Togo.

⁴ Angola, Burundi, Kamerun, Afrika Erdiko Errepublika, Txad, Kongoko Errepublika Demokratikoa, Ekuatore Guinea,

Gabon, Ruanda eta Santo Tomé eta Printzea barne hartzen ditu.

⁵ Lurraren azaleraren eskala handieneko banaketa da, eboluzio geologikoan eta landareen eta animalien banaketa-patroietan oinarritua.

altitudearen arabera aldatuz doana; zerrenda ekuatorialean tenperatura igo eta jaitsi egiten da mendialdeetan.

Baliabide naturalak eta ekosistema estrategikoak. Bere ekosistemen barnean sabana zabalak daude, tropikoaren ohiko hedapenak. Asiako, Australiako eta Hego Amerikako eremu batzuetan ere ematen diren arren, Saharaz hegoaldeko afrikarra da adierazgarriena. Gune ireki lehorren hedapen zabalak dituzte ezaugarri, erdi-lehorren eta oihanen arteko transizioan. Zuhaitz gutxiko zelai handiez osatuak, belardi tropikalak ere deitzen dira, non zuhaitzak lautadan sakabanatuta dauden, zuhaixka edo sastraka batekin batera. Hemen dago lehoia, ez oihaneko erregea, sabanakoa baizik, hienekin, ginpardoekin, lehoinabarrekin, mamba beltzekin eta zakur basatiekin batera bizi dena, sabanan belarjale handiak aurkitzen dituzten harrapari boteretsuak, zebrak, ñuak, elefanteak, jirafak, ostrukak,

Afrikan dago munduko basamortu berorik zabalena, Sahara, 9 milioi km² baino gehiagorekin kontinentea bitan zatitzen duena. Saharaz hegoaldeko Afrikak muga hori du. Hegoaldean Namibiako basamortua dago, izena ematen dion herrialdeko kostaldean zehar hedatzen dena; 80.000 km² ditu. Eta hortik bere izena, Namib, nama hizkuntzan "izugarria" esan nahi duena. Beste basamortu batzuk ez bezala, Namibiakoak, antilope eta elefanteentzako larre bezala balio duten zelai zabalak ditu, eta tribu aborigen batzuk hartzen ditu. Kontinenteko hirugarren basamortu handia Kalahari da, milioi erdi kilometro karratuko azalera duena, Botswanaren %70 hartzen duena, eta Zimbaue, Hegoafrika eta Namibiaren zati bat.

Saharako basamortuaren hegoaldean Sahelgo ekosistema dago, arabieraz "ertz edo muga" esan nahi duena, Saharako basamortuaren hegoaldeko ertz kontinentalari erreferentzia eginez, non klima erdi lehortuaren zerrenda hau hasten den, klima aldaketaren fenomenoak areagotutako basamortutze-prozesu gorakor batek ezaugarria duena, eta hainbat arazo batzen dituena, lehorreak, lurzoruen degradazioa eta presio demografikoa, besteak beste. Ingurumen-aldaketa horiek eragin handia izan dute dimentsio soziokultural, politiko eta ekonomikoan, eta eskualdeko tentsio sozial eta politikoen biderkatzaile gisa jarduten dute (Shmite eta Nin 2015).

Beste ekosistema garrantzitsu bat Afrikako oihan ekuatoriala da. Gerrikoa bezala hedatzen da zero paraleloan zehar, Amerikako, Asiako eta Afrikako kontinenteetan. Afrika Mendebaldeko kostaldeko eskualdeak hartzen ditu, Gineako golkoaren itsasertzeko lerroari jarraituz Sierra Leonaraino, eta, ondoren, Afrika erdialdeko behealdeko lurretan zehar, non Kongo ibaiaren arroari lotutako baso-masa handi bat eratzen duen, Kongo, Kamerun, Gabon eta Afrika Erdiko Errepublika ia osorik hartzen dituena. Ekosistema hori deforestazioaren eta labore eta larre bihurtutako lurzoruen erabileraren ondorioz harrapatzen ari da. Afrikako baso tropikalen %18 galdu dela kalkulatu da. Herrialde kaltetuener artean daude Kongoko Errepublika Demokratikoa, Boli Kosta, Togo, Nigeria eta Ginea. Lur hauen emankortasuna erraz galtzen da, oihanari irabazitako lurrek oso geruza fina eta hauskorra dutelako, hiruzpalau uztaren ondoren emankortasuna azkar galtzen dutenak, paramo edo basamortu bihurtuz (Sempere 2003).

Ekosistema menditsua urria da. Garrantzitsuena Rift haranekoa da, han baitaude lurrik altuenak. Sektore horretako mendi gehienak jatorri bolkanikokoak dira.

Saharaz hegoaldeko Afrikako ibaiak gutxi dira, baina oso luzeak eta emaritsuak. Batzuk, Okavangoa kasu, euren bokalean, kontinenteko lurrik emankorrenak elikatzen dituzten delta batzuk eratzen dituzte. Bere bazterretan nekazaritza emankorra da, bertako biztanleei lana eta elikagaiak emanez. Afrikako beste ibai handi bat Nigerko ibaia da (4.160 km), Afrika mendebaldeko zati handi bat zeharkatzen duena. Itsasotik oso gertu jaiotzen da, baina kontinentearen barnealdera doa, Sahararantz, izugarritzko buelta eman eta Gineako golkoan itsasoratzeko.

Aintzira Handien eskualdea, jatorri tektonikokoa, planetako aintzira-eskualde garrantzitsuenetako bat da. Viktoria aintzira, Uganda, Tanzania eta Kenyak inguratua, planetako bigarren lakurik handiena da, 69.482 kilometro karratuko hedadurarekin eta 82 metroko sakoneraraino. Nilo ibaia elikatzen du, Alberto lakuarekin lotzen duena.

Ingurumen-arazoak eta klima-aldaketa. Ingurumen-arazoak eta klima-aldaketa. Klima-aldaketa egitate bat da; froga sendo batzuek agerian uzten dute Afrikako tenperaturak nabarmen igo direla azken 50 eta 100 urteen artean; haien baldintza geografikoek eragiten dute esposizio hori; Afrikak 4°C-tik gorako berotzea jasango du, eta horrek gutxienez Saharako basamortua % 10 handitzea eragingo du, eta Afrikako biztanleen osasunean, bizimoduan eta elikadura-segurtasunean ondorio argiak izango ditu. Bestalde, Indiako Ozeanoko

tenperaturaren igoerak azaltzen du Afrikako ekialdean montzoi eta euriteen murrizketa, azken hiru hamarkadetan behatu direnak. Giza ekintzek eragindako perturbazioei zuzenean egotz dakiekeen ebidentziarik argienetako bat Afrikako iparraldean prezipitazioak murriztea da, euririk gabeko 330 eguneko errekorrekin.

Gainera, ekosistemak klima-aldaketaren eraginpean daude; espezie eta ekosistema batzuen tarte aldakorrei buruzko ebidentzia azaleratzen ari da, karbono dioxidoaren (CO₂) igoeraren ondorioz. Ekosistema ozeanikoak, bereziki koral-arrezifeak, ozeanoen azidifikazio eta berotzearekiko kalteberak dira, koralak zuritzea edo itsas maila handitzea bezalako arazoak eraginez, baita korrante ozeanikoetan gertatzen diren aldaketengatik ere, arrantzan ere modu negatiboan eragiten dutenak. Dagoeneko ebidentzia da arrain espezie asko latitude epelagoetara mugitu direla.

Lurzoruen degradazioaren, agrokimikoen kutsaduraren eta estres hidrikoaren eraginpean egoteak eta etengabeko segidak ugalkortasuna, aberastasun biologikoa eta higadura galtzea eragin du, basamortuaren desertifikazioaren eta aurrerapenaren ondorioz. Fenomeno horiek 1970etik gosateak, gizarte-matxinadak eta migrazio-fluxu handiak izan dira (Sempere 2003).

Klimaren berotzeak, probabilitate osoz, areagotu egingo du jada oso desberdinak diren gizarte arteko aldea, gizartea eta ingurumena hondatzeko espirala bizkortuz. Kontinenteko herrialde askotan ohikoak dira hiri handietarako landa-exodoa bezalako prozesuak, jada urriak diren baliabideen gaineko hirigintza-presioa

handitzen ari baita. 2,3 milioi pertsonak etxetik alde egin behar izan zuten klima aldaketari lotutako muturreko fenomeno meteorologikoengatik, bereziki ekaitz, uholde eta lehorteengatik. Migrazio klimatikoak izeneko fenomeno berri hori behin eta berriz errepikatu da Afrikan. Klima-aldaketak pertsona asko behartzen ditu beren lurra eta etxeak uztera, eta askoz gehiago jartzen ditu arriskuan etorkizunean lekualdatu behar izateko (Richards eta Bradshaw 2017).

Ekonomia. Afrikako testuinguru ekonomikoa herrialde kolonizatzaileekiko edo haien metropoli zaharrekiko mendekotasun harreman sendoei lotuta dago. Europako eta Asiako herrialdeek Afrikako kontinentean irautea, batez ere, baliabide natural, mineral eta lehengai handien interesean oinarritzen da.

Afrika ez da inoiz benetan aske izan. Ekonomia ikusten da... Ustiatzen jarraitzen dute, baliabide naturalak eta mineralak herrialde boteretsuek eramaten dituzte, eta guri pobrezia eta klima aldaketa besterik ez digute uzten...

Tailer tematikoko parte-hartzaileen adierazpenak.

Ia bi ekonomia mota ditu Afrikak: nekazaritzan oinarritutakoa, ekonomia tradizional gisa, eta nazioarteko merkataritzara zuzendutako kapitalista (paradoxikoki, kontinenteak ez du bide azpiegitura onik, ezta barne merkataritza bultzatuko duen komunikazio azpiegitararik ere).

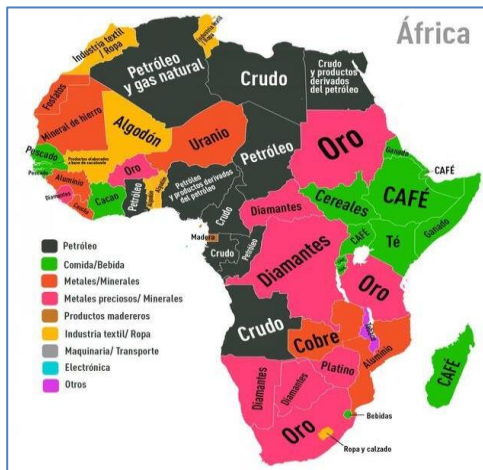
Nekazaritza bi eredutik garatu da: biziraupeneko eta landaketakoa. Independentziaren osteko landaketen titulartasuna bertako eskuetara pasatu zen, baina ekoizpenen arriskuak bere gain hartzeko betebeharrarekin, eta

horretarako beharrezko baliabiderik gabe.

Abeltzaintza ere garatu da, batez ere Iparraldeko eta Hegoaldeko sabanen inguruan. Ibai eta lakuetakoa arrantza oso hedatua dagoen baliabide tradizionala da, baina diru-sarrera txikia dakar herrialdeen ekonomian. Afrikan daude, ordea, munduko itsas banku aberatsenetako batzuk; Mauritaniako kostaldekoak, esaterako, atzerriko flotek ustiatzen dituzte.

Ekonomia kapitalistaren aldetik, Afrika da Europako eta Asiako herrialdeentzako natur baliabideen ustiatetaren erdigunea. Egur tropikalen zuhaitzak ustiatzeak, gutxi garatutako industriari gehituta, Afrika lehengaien munduko leku nagusia izatea dakar, eta hori gabe ekonomikoki nagusi diren herrialdeek ezingo liokete eutsi garapen industrialaren mailei. Industria gehienak, Hegoaldean izan ezik, atzerriko kapitalekoak dira.

Saharaz hegoaldeko Afrika meatze aberastasun handien iturria da. Munduko ehunekoetan, uranio-erreserben % 20 inguru du, kobaltoaren % 90, koltanaren % 80, platinoaren % 40, manganesoaren % 65, petrolio-erreserben % 6 eta % 8 artean, eta urrearen eta diamanteen % 50; horrez gain, mineral ez-energetikoen munduko erreserben % 20, beste mineral, lehengai, baliabide hidroeletriko eta izugarri batzuen bolumen garrantzitsuak, lehengaiak, baliabide hidroeletrikoak eta energia-, eguzki-, eolika-, ibai- eta bioerregai-potentzial izugarria.



Afrikako natura-baliabide nagusiak Iturria: (Simran Khosla 2014)

Saharaz hegoaldeko Afrikako 30 herrialde inguru baliabide naturaletan oso aberatsak dira, horien artean Ekuatore Ginea edo Nigeria bezalako petrolio ekoizle garrantzitsuak daudelarik, bauxita (aluminioa egiteko erabiltzen dena), Ginea Conakry bezala, uranio bezala Niger, Afrika Erdiko Errepublika eta Namibia bezala, edo koltan bezala (telekomunikazioen mekanikarako funtsezkoa) Kongoko Errepublika Demokratiko bezala.

Horrez gain, aipagarria da Saharaz hegoaldeko Afrikaren kolonizazio ekonomikoa maila energetikoan, atzerriko enpresek petrolio- eta gas-baliabideak ateratzeagatik, eta maila militarrean, afrikarrak ez diren herrialdeetatik etorritako tropak egoteagatik (Moral 2017). Atzerriko diru-kopuru izugarriak iristean, inbertsioak finantza-talde handien, multinazionalen eta horiek babesten dituzten gobernuen interesa pizten du, haien hidrokarburoen eta mineral estrategikoen baliabideak ahalik eta kostu txikienean ateratzeko, bai eta milioika hektarea lur biltzeko ere, abereak gizentzeko eta Europako nekazaritza-erregaien eskaria hornitzeko. Bitartean, afrikarren eta

afrikarren elikadura subiranotasuna ez da bermatzen; era berean, habitat naturalak suntsitzen dira eta biodibertsitatea mehatxatzen da, basoak eta sabanak deforestatzearen ondorioz.




Afrikako kolonizazioa XXI. mendean. Iturria: munduko Ordena

Giza Eskubideak. Afrikako biztanleen %50 inguru pobrezia larroaren azpitik dago; egunean dolar bat baino gutxiagorekin bizi da. Afrikak 20.000 milioi dolar inguru ordaintzen ditu urtero, batez ere 90eko hamarkadan hartu zuen kanpo-zorraren kontzeptuagatik.

Nagusi den sistema ekonomikoaren ondorioen eta giza eskubideen egoeraren arteko antagonismoa agerian geratzen da Sierra Leona eta Txad bezalako herrialdeetan. 2000. eta 2011. urteen artean per capita diru-sarrera metatua % 82 eta % 79 hazi zen herrialde horietan, hurrenez hurren, eta aldi horretan BPGren batez besteko hazkundea % 8,9 eta % 8,3 izan zen, eta Giza Garapenaren Indizearen azken lekuetan jarraitzen dute. Errefuxiatuentzako Nazio Batuen Goi Komisarioaren (ACNUR) arabera, munduko 48 herrialde pobreenetatik hiru laurdenak Afrikan daude, eta Munduko Bankuaren arabera,

hidrokarburoei eta mineralai esker azkarrago hazi diren herrialdeek pobrezia murrizteko ratio okerragoak dituzte baliabide horiek hain maila handian gelditzen ez dituztenek baino (Sempere 2003).

Gaur egun, Saharaz hegoaldeko Afrika planetako eskualde txiroena da. Nazio Batuen Garapenerako Programaren (PNUD) arabera, eskualde horretan daude Giza Garapenaren ⁶Indize txikiena duten planetako herrialdeak.



Saharaz hegoaldeko Afrikako datu sozioekonomiko batzuk. Iturria: Nazio Batuak

(...) "Eskubideak negozio instituzional bihurtu ziren, non aberatsenen alde makurtutako desoreka ekonomikoa dagoen. Eskubideen aldeko borrorak ez du alde batzuetan askorik lortu, komunikabideetan adierazpen askatasuna dago, baina batez ere gobernuaz hitz egiten bada, askatasun kuartatua da ... normalean, gobernatzen dutenek beren interes pertsonaletarako egiten dute.

Asmo onak hauteskunderiei begira esaten dira, besterik ez ... Agintariak dira polizia-agintariei herriaren edozein adierazpen kontrolatzeko baliabide oldarkorrek erabiltzea agintzen dieten zapaltzaile nagusiak ... Goi klasean daudenek botere ekonomikoa dute eta erabakiak hartzen dituzte, erdiko klasea ia ikusezina da eta behe klasean herritar gehienak daude, herria, bidegabekeria oihukatzen eta beren eskubideak

aldarrikatzen dituztenak ... Afrikako herrialde askotan pertsona batzuek Ez dute etxebizitza duinik".

Tailer tematikoko parte-hartzaileen adierazpenak.

Gatazkak eta erregimen diktatorialak eskualdeko pobrezia mailak astintzen dituzten arazoan adibide dira. Hona hemen gatazka nabarmenetako batzuk:

- **Somalia.** Afrikako adarra deiturikoan, herrialde honek munduko gatazkarik luzeenetako bat bizi du, 1991tik aurrerako gerrekin, gutxi gorabehera. Gosea eta lehortea gerra horien ondorioen ikur bihurtu dira. Gaur egun, Al Shababeko milizien indarkeriak 2 milioi pertsona baino gehiago utzi ditu etxebizitzarik gabe, eta Kenyarin baina hedatzen du bere ekintza eremua.
- **Libia.** Libiak ditu Afrikako petrolio erreserba frogatuenak (48.000 milioi upel). Milaka biktima utzi dituzten hainbat gerra zibil jasan ditu. 2011n, Egipto, Afrika Erdiko Errepublika, Etiopia, Aljeria, Kongo, Tunisia, Burundi eta Maliraino hedatu ziren matxinadak jasan zituen, NATOk gidatutako eta batez ere Frantziak, Ingalaterrak eta AEBk lagundutako "matxinada" honek Muammar Gaddafiren kargugabetzea eta hilketa ekarri zuen. Aipatzekoa da Libia, petrolioan aberatsa zen herrialdea, Gaddafiren gobernupean bizi izan zela lau hamarkadatan zehar, non Afrikako bizi-mailarik altuenetako bat izan zuen. Herritarrek doako osasun-arreta eta hezkuntza zuten. Estatu zentralizatua zen, ez

⁶ Giza garapenaren indizea (IDH) herrialde bakoitzeko giza garapenaren adierazle bat da, Nazio Batuen Garapenerako Programak (PNUD) egina.

tribuetan banatutako eta gerran klanak zituen lurraldea. Gaddafiren hilketaren ondoren, Libiak de facto utzi zion nazio batu gisa existitzeari. 2011z geroztik, alderdi politiko, tribu eta miliziak boterearen eta herrialdearen eta bere aberastasunen kontrolaren alde borrokatzen ari dira. Gaur egun, Estatu Islamikoaren (ei) talde erradikalaren eraginez, populazioak ahul jarraitzen du, eta giza eskubideen urraketen eraginpean. Gainera, petrolioaren eta armen trafikoaren arteko eztabaida dago.

- **Somalilandia eta Puntlandia.** Biek ala biek Somaliako independentetzat jo zuten euren burua, eta unean bertan lurralde arteko liskarretan lehiatzen dira. Puntlandian ei dago.
- **Nigeria.** ACNURen arabera, herrialde horretako gatazkak 1.200.000 errefuxiatu inguru eragin ditu. Beste iturri batzuen arabera, gosez hiltzen diren 75.000 haur baino gehiago hil dira talde terroristengatik eta 15 milioi pertsona desplazatu behar izan dituzte. 1999tik fulani artzainen eta nekazari kapitalisten arteko gerra isil batez hitz egiten da, hegoaldean, Deltan, petrolioaren borroka gain, eta kristauen eta musulmanen arteko sarraskiez herrialdearen barruan. Shell Oil Company multinazionalari egin dio salaketa, eskualdeko behartutako joan-etorrien, ustelkeriaren eta kutsaduraren erantzule. Horrez gain, herrialdearen ipar-ekialdea izan da BokoHaram ereindako izuaren epizentroa, haur eta emakumeen bahiketarekin, eta Niger, Txad eta Kameruneraino

iristen diren biztanleria zibilaren aurkako ekintzekin.

- **Niger.** Bere uranio aztarnategien ustiapen eta expolioaren erdian bizi da Frantziaren aldetik; bere antzinako metropolia. Bertako biztanleek **Areva** enpresa salatu dute, herrialdeko ur baliabideak (gutxi dira jada) bereganatzeagatik, mineral hori erauzteko industriarentzat. Hori Boko Harameko miliziaren ekintzei gehituta.
- **Txad.** Munduko herrialderik txiroenetakoa da; Hambre Txaden Indize Globalaren arabera 73. postuan dago 78 herrialderen artean. Haurren ezkontzak gehien ikusten diren herrialdeetako bat da (12 urtetik aurrera). Gatazkan dauden herrialdeez inguratuta dago (Libia, Nigeria, Afrika Erdiko Errepublikak, Sudan eta Hego Sudan), eta 600.000 errefuxiatu eta desplazatu baino gehiagorentzako harrera-eremu bihurtzen dute.
- **Hego Sudan.** Ipar Sudanek independentzia lortu ondoren, gerra zibila du 2013tik, dinka eta nuer etnien arteko borrokaekin. Hala ere, liskar hori Afrikako herrialdeen (Sudan eta Uganda, esaterako) eta Txinako eta Ameriketako Estatu Batuetako potentzien arteko petrolioaren borrokaen ondorio da. Gerra jasagarriaren ondorioz, 750.000 pertsona baino gehiago desplazatu behar izan dituzte, eta gosea izan da arazo nagusia (2 milioi pertsona inguru).

- **Afrika Erdiko Errepublika.** Seleka eta Anti-balaka talde armatuen arteko borrokei eusten die, milaka bizitza kobratu eta milioika haur ihes egitera bultzatzen dituen (euren biztanleriaren %50 baino gehiago dira), horietako asko **haur soldadu** edo **sexu esklabo** gisa harrapatuak.
 - **Burundi.** Hutuen eta tutsien arteko gatazka zibila izan du (**Ruandako** herrialdean 1994an gertatu zen genozidioa gogoan). Pierre Nkuziza egungo presidentek hirugarren hauteskunde batzuetara aurkeztuko zela iragarri zuenetik, estatu kolpe saio batek eta indarkeria uholdeek 300.000 lagunengana ihesa eragin dute herrialdean.
 - **Oganda.** Errefuxiatuak hartzeko herrialde nagusia izateagatik nabarmendu da, batez ere Burunditik, Hego Sudandik eta Kongotik etorritakoak.
 - **Kongoko Errepublika Demokratikoa.** 1998tik 'koltanaren gerra'⁷ igarotzen ari da, indarkeria bolada ugariekin, non emakumeak bihurtu diren sexu indarkeriaren biktima nagusi. Gaur egun, krisi bat garatzen ari da Ipar Kivun, non aktore armatuen arteko liskarrak dauden, adibidez, M23 (Ruandak babestua) eta Kongoko armada (Kongoko Errepublika Demokratikoko Indar Armatuak, FARDC). Liskar horiek desagertze behartuak, tortura, arpilatzeak, sexu-indarkeria, nahitaezko lana eta adingabeen eta gazteen nahitaezko erreklutamendua eragiten dituzte, eta arma-trafikoaren eta baliabide naturalen aldeko borrokaren erdian garatzen dira.
 - **Mali.** 90eko hamarkadaz geroztik herrialdean izan den ezegonkortasun politikoak atentatuak eta etengabeko indarkeria-boladak eragin ditu, eta milaka pertsona hil dira eta 200.000 pertsona baino gehiago utzi dituzte desplazatuta. 2013an arabiarren eta tuaregen arteko gerraren ondoren gobernu zentralaren aurka, orain bere lurraldean ezarritako Frantziako armadarekin egiten du topo, nazioa zuzendu eta Sahelera hedatuz.
 - **Sahel.** Afrikako kontinentea horizontalki zeharkatzen duen eta Sahararen iparraldea hegoaldeko sabanarekin banatzen duen zerrendan, Frantzia eta Txinako interes ekonomikoak eta hainbat aktore armatu daude aurrez aurre, tartean jihadismo islamikoa. Senegal, Mauritania, Mali, Burkina Faso, Aljeria, Nigeria, Txad, Sudan, Eritrea eta Etiopiako lurraldea hartzen du.
- Beste herrialde batzuk, Gambia, Etiopia, Ginea Bissau (droga kartelen eraginengatik narkoestatu bezala onartua) eta Boli Kosta kasu, euren populazioentzako indarkeria uholdeak eragiten dituzten tentsio ekonomiko eta politikoak dituzten eskualdeko herrialdeak dira.
- Gatazken ugaritasuna eta horietako askoren egoera kronikoa isilduz edo beste errealitate batzuekin nabarmenduz amaitu da. Bien bitartean, bizi-baldintzak, herritar gehienentzat,

⁷ Mugikorren osagaiak egiteko erabiltzen den minerala.

krisi humanitario etengabearen, lekualdatze eta migrazio behartuen, lurrak eta hezkuntza eskuratzeko zailtasunen, etxebizitzaren baldintza osasungaitzek, edateko ura ez lortzeak, osasun-egoera delikatuak, desnutrizioak eta goseak sostengatzen dituzte.

Migrazioak. Bizi-baldintza zailek, egiturazko indarkeria-egoeretatik eutsita, antzinako metropolietako baliabide naturalak beren enpresa multinazionalen bidez espoliatu izanak eta Afrikako biztanleen giza eskubideen etengabeko urraketak, migrazioa diru-sarrerara ekonomiko handiagoak lortzeko, hezkuntzarako eta gerrek eta tentsio politiko eta ekonomikoek beren herrialdeetan dituzten ondorioak arintzeko aukera gisa ikustea eragin dute. Hala ere, migrazioak ez dira halaberrez Europarantz ematen, imajinario sozialek eutsi lezaketen bezala.

"Jendeak uste du Afrikatik atera nahi dugula, erraza dela, baina ez da horrela ". Gure lurra maite dugu, gure familia, gure arbasoak. Gertu bizi nahi dugu. Pertsona batzuk Afrikatik ateratzea lortu genuen, baina gehienak han geratzen dira, lagunduko diegun itxaropenarekin. Jende asko, gehienak, Afrikako beste leku batzuetara joaten da, afrikarrak anaiak garelako. Europara batzuk iristen gara, eta konfiantza dugu gure herrialdeetan nahi ez ditugun gauzak egin behar izan gabe gure familiei laguntzeko modu hobea aurki dezakegula... Europara iristea ez da erraza; oso urrun dago, eta arazo gehiegi daude... urte asko behar izan ditzakegu iristeko; gure bizitza han iluntzen da, eta iristen garen bitartean..."

Tailer tematikoko parte-hartzaileen adierazpenak.

Gehienbat, herrialde mugatuen eta Eskualdeko Ekonomia Erkidegoetako kideen (Rec ingelesezko siglekin) artean gertatzen da Afrikako mugikortasuna, lan-arrazoiengatik. Igarotzea

errebindikazio erraza da, mugen porositate eta zilegitasun faltagatik: kasu askotan, biztanleek ez dute alderik ikusten herrialde baten barrualdera mugitzearen eta muga bat zeharkatzearen artean. Hala ere, lan-legedia, oro har, ahula da, eta, beraz, migratzen duten pertsonak lan-esplotazioaren aurkako babesetik salbuetsita daude, osasungintzarako sarbidea ia nulua da, eta, ondorioz, pertsonen trafikoa ugaria da.

Nazio Batuen Erakundearen 2017ko migrazioen txostenaren arabera, 2017an Afrikako pertsonen % 14k migratu zuten, eta migrazioaren % 52,6 kontinente barrura egiten da, Munduko Bankuaren arabera. Saharaz hegoaldeko Afrikako eskualdeen barnealderako migrazioa % 65ekoa da, NBEren Ekonomia eta Gizarte Gaietarako Departamentuaren eta Garapenerako Afrikako Bankuaren datuen arabera. Migrazio horiek eskulan murrizketa eragiten ari dira herrialde pobreenetan, eta migrazio bat, ez bakarrik lanekoa, baita ikasleak ere, kalitatezko hezkuntzaren bila.

Cabo Verde, Gambia edo Sierra Leona bezalako herrialdeak eskulan kualifikatua galtzen ari dira, herritarren trebetasunekin bat datorren lan-merkatu baten faltagatik. Pertsona askok hego-mendebaldera emigratzen dute, eta horrek migrazio kualifikatua erakartzen du, herrialdean lan egiten duten enpresentzat eta etxeko lanetarako eskulan gisa. Bestalde, Zambiak edo Botswanak meatzaritzako langileak eskatzen dituzte (Canudo 2017).

Kontinentearen mendebaldea, hegoaldearekin batera, kualifikazio baxuko langileen barne-mugikortasun

handieneko fokua da. Eskualde horretako migrazioaren % 83 barnekoa da, eta horietatik % 47 emakumeak dira. Garapenerako Afrikako Bankuaren arabera, Burkina Faso eta Boli Kosta arteko korridorea da gako pertsonen fluxuan Afrikakoa, nahiz eta Burkina Faso den eskulan esportazio handiena duen herrialdea. Boli Kosta, Nigeria, Ghana eta Senegalekin batera, inguruko herrialde hartzaile nagusiak dira. Afrika Mendebaldeko Estatu Komunitate Ekonomikoak (ECOWAS) doako bisak dituzten pertsonen mugimendu askea ezarri zuen 2000. urtean, eta ordutik gora egin du migrazioak eskualdean.

Afrika Erdialdean eta Ekialdean, batez ere gerrak eragiten du mugikortasuna, eta horrek mugatu egin du pertsonen joan-etorri askea eskualdean. Kenya da herrialde hartzaile nagusia, ez bakarrik inguruko gatazken ondoriozko lekualdatuena, baita lan mugikortasunaren eta ikasleena ere. Herrialde horrek, Ruandarekin batera, Ekialdeko Afrikako Komunitateko (EAC) herritarrentzako lan baimenak kendu dituzte, eta horrek inguruko langileen eta ikasleen mugikortasuna handitzea eragin du.

Nazio Batuetako Gizarte eta Ekonomia Gaietarako Departamentuaren datuen arabera (UNDESA, ingelesez), Afrikako emakumeen migrazioa 1960an% 42tik 2005ean% 49ra igaro zen. Igoera bi faktoreren ondorio izan daiteke. Batetik, sexu-esplotaziorako emakumeen trafikoa areagotzea, eta, bigarrenik, lan-merkatuan emakumeen indarra handitzea. Hala ere, mundu mailan, Afrikako emakumeen migrazioa gizonezkoena baino txikiagoa da, batez ere Europara doanen baino txikiagoa.

Tradizionalki, emakumeen migrazioa txikiagoa da Afrikako hegoaldean, batez ere lan-eskaria meatzaritzan eta gizonen industrian dagoelako (Trenor 2008).

Osaba-izeben aitona-amonak, edo hemen auzokide deituko liratekeen pertsonak, migratzen duenaren seme-alaben hazkuntzan inplikatzeko dira, eta normaltasun osoz bizi den errealitatea da. Lehen, arazorik gabe joaten ginen. Afrikako jendea abegitsua da, atsegina ... Europara joaten den jendearentzat ez da erraza itzultzea ... bueltatzeak lotsa eta porrot sentipena sor dezake.

Tailer tematikoko parte-hartzaileen adierazpenak.

Emakumeen aurkako indarkeria. Gerra eta borroka armatuak zeharkatzen duten kontinente batean emakumeen aurkako indarkeria punturik gorenean dago. Bortxaketa gerra-arma gisa, sexu-esplotaziorako emakumeen salerosketa, prostituzioa, neskato soldaduak errekrutatzea, familien barruan sexu-abusuak, behartutako ezkontzak eta emakumeen genitalen mutilazioa dira indarkeria-adierazpen errepikatuenetako batzuk. Hori, Europarantz migratzen duten emakumeen bortxaketa eta gehiegikeria ekonomikoa aipatu gabe.

Afrikako matxismoa dago, munduko leku guztietan bezala ... Baina ez zaio lehentasunik ematen, ez da arazo gisa onartzen, ez da zigortzen ... Emakumeek matxismoa onartzen dugu, sozialki hori egiten ikasten dugulako ... Orain, badira genero-berdintasunaren arloan lan egiten duten elkarteak, baina, hala ere, ez da gizarteak beste arazo batzuen aurretik jartzen duen gaia. Arazoen konponbideak% 80an emakumeen aurkakoak dira eta erabakiak gizonen hartzeko dituzte.

Tailer tematikoko parte-hartzaileen adierazpenak.

Afrikako herrialde gehienek berretsita egin dituzte, besteak beste, Emakumearen aurkako Bereizkeria

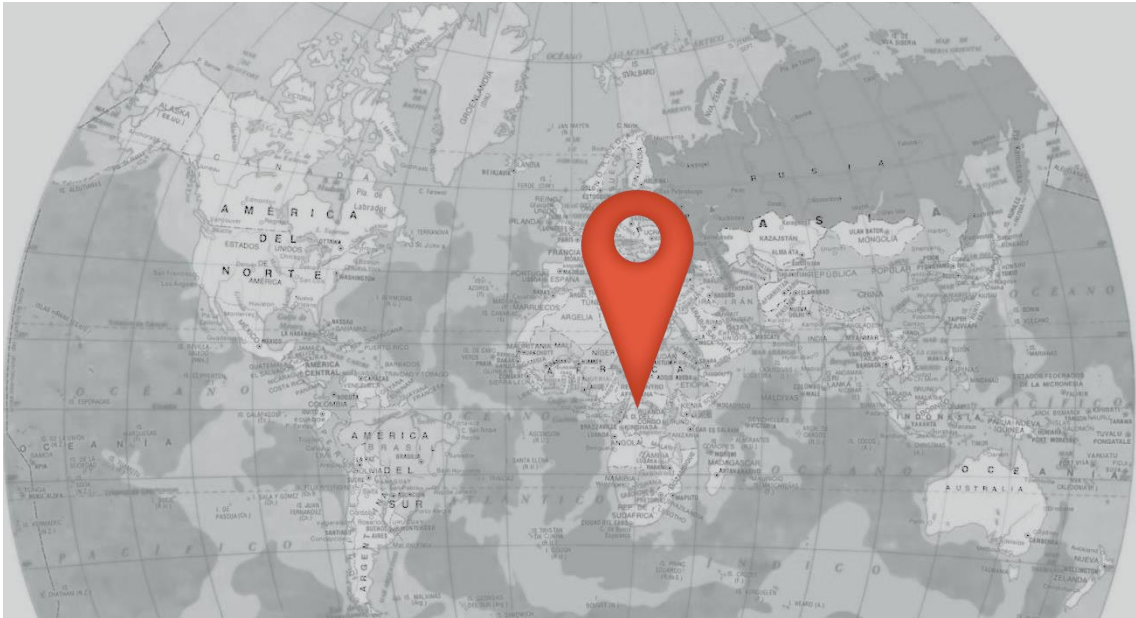
Modu Guztiak Ezabatzeko Konbentzioa eta Afrikako Batasunak Afrikan Emakumeen Eskubideei buruzko Protokoloa. Hala ere, lan egiten duten emakume gehienek enplegu prekarioen pean egiten dute, soldata baxuekin eta mailaz igotzeko aukera gutxirekin.

LGBTiren aurkako indarkeria. LGBT Nazioarteko Elkartearen arabera, 36 herrialde daude Afrikan homosexualitatea kriminalizatzen duten legeekin, batzuk heriotza-zigorrarekin eta beste batzuk kondena desberdinekin. Kasu larrienen artean, honako hauek nabarmentzen dira:

Herrialdea	Zigorra
Somalia	Deportazioa
Uganda	Biziarteko kartzela
Sudán eta Nigeriako Iparraldea	Heriotza zigorra. Nigeriaren kasuan, herrialdeko iparraldeko 12 estatuk hartu dute sariaren lege islamikoa; beraz, legedi federalean ez bezala, gizonen eta emakumeen arteko harreman homosexualak heriotza-zigorrarekin zigortzen dira (Paoli & Zhu, 2014). Nigeriak, gainera, LGBTI kolektiboari laguntzeko talde edo erakundeetako kideak zigortzen ditu.

Beste herrialde batzuk ez dira hain esplizituak eta erradikalak horren inguruan dituzten posizioetan, eta homosexualitatea zigortzen duten lege-hutsuneak dituzte. Adibidez, Angolan, Kongoko Errepublika Demokratikoan eta Madagaskarren homosexualitatea ez da aurrez aurre jazartzen, baina naturaren aurkako ekintzat edo irain moralizat jotzen da. Kontrara, Boli Kosta, Ginea Bissau, Botswana eta Cabo Verde bezalako herrialdeetan homosexualitatea errespetatzen da, eta soilik Surfek onartzen du sexu bereko pertsonen ezkontza; bere eraketan, 1996an, Nelson Mandelaren agintaldian, sexu-orientazioagatiko diskriminazioaren debekua sartu zuen lehen herrialdea izan zen.

Kongoko Errepublika Demokratikoa.



Particularidad

histórica. Bere izena, eskualdeko talde etniko nagusiari zor zaio; kongoek eta 1400. urtean sortu zuten erresumak, Angolaren iparraldea, Cabinda, Kongoko Errepublika eta Gabonen hegoalderago dagoen zatia den honetan. Erresuma hau, Manikongok gobernatutako zenbait probintzia zentratez osatua izan zen, "Erresumaren funtzioak betetzen dituen pertsona" edo "Kongoko jauna".

Eskualde hau, inperio kolonialen banaketa garaian, bi herrialdek banatu zuten; Kongo Kinsasa, Belgikako kolonia izan zena, eta Kongo Brasabi, Frantziako kolonia izan zena. Kongo Belga Ekialdeko Kongo eta Zaire ere deitua izan zen 1971 eta 1997 artean. 1880. urtean, Kongoko buruzagi trialekin sinatutako akordioen ondoren,

Belgikako eta Frantziako Leopoldo II.a erregeak Kongoko lurraldeen gaineko frantziar eta belgikarren subiranotasuna zuzenean formalizatzen zuten kontratuak egitea lortu zuen. Kongoarrek, bi klanen arteko adiskidetasun hitzarmen bat bezala ulertzen zuten, baina ez euren lurraldearen lagapena. Honela, Kongoko Estatu Librea ofizialki Leopoldo II.a erregearen lurralde bezala onartua izan zen, eta ez belgiar kolonia bezala, nazioarteko merkataritza askeko aldi bat hasiz, bereziki marfilezkoa eta kautxuzkoa. Lurraldea ia mende batez ustiatu zen, horretarako esklabotzatik gertu zegoen tokiko eskulana erabiliz. Kongoarrei ekoizpen-helburu zehatzak esleitzen zitzaizkien, eta aplikatzen zitzaizkien hertsapen-metodoek emakumeen eta haurren bahiketak barne hartzen zituzten, gizonek lan egin

zezaten. Bahituak maiz hiltzen ziren tratu txar eta desnutrizioagatik, eta salgai-bolumen jakin bat eman ondoren bakarrik askatzen zituzten. Beste zigor-metodo bat, ustiapen-planak betetzen ez zituzten herrixken aurkako suteak eta zuzeneko erasoak ziren (Valls, X. 2017).



Kongoarrak esku eta oinen anputazioari begiratzen dio Belgikako Leopoldo II.a erregearen agintaldian. Iturria: (Valls, X. 2017)

Nazioarteko presioek monarka koloniari uko egitera behartu zuten Belgikako estatuaren mesedetan. Hala, 1908an eta 1960an, Kongoko Errepublika Demokratikoak Belgikako garai kolonial bat bizi izan zuen. Indarkeriaren eta errepresioaren ondorioz herriaren nahigabe orokorrarekin, borroka antikolonialen eta tribuen arteko liskarren ondoren, 1960an Belgikak Kongoko Estatu Libreari bere independentzia eman zion.

Bere independentziaren ondoren, ezegonkortasun garai bat eta orduko presidentearen eta lehen ministroaren arteko krisi bat jarraitzen dio, mugimendu separatistak eta erregimen absolutu eta alderdi bakar batean zentralizatutako hiru diktadura militar hasiz, ustelkeria neurrigabeak, botere arbitrarioak eta giza eskubideen urraketek markatuak.

2006an bakarrik, alderdi anitzeko lehen hauteskundeetara joan zen, berriz ere Kabila garaituz. Garaipen hau, Ruanda eta Ugandaren etengabeko eragin politiko eta militarrekin amaitzeko

itxaropenak ematen ditu, hala ere, herriaren askatasun zibilak erregulartasunez mehatxatzen jarraitzen ziren (KABUNDA 2010).

Kultur bereizitasuna.

Kongoko Errepublika Demokratikoak 85 milioi pertsona inguru ditu. Kultura aniztasun handiena duen Afrikako herrialdea da, 250 talde etniko ingururekin, gutxi gorabehera. Uste denez, 15 bat pertsona dira adierazgarrienak: Bantu herria, Kongo, Luba, Anamongo, Lingala, Mangebetu-azande, Zulu, Chichewa, Herero, Xhosa, Lozi, Kikuyu, Luganda, Shona eta Sotho, besteak beste.

Bantu, Semibantu eta Pigmeoak lehen basoetan bizi ziren, baina orain hirietara migratu dute. Pigmeoak oso diskriminatuak dira. Miloti jendea berezia da altua delako, ile argi eta leunekoa ... Herrialdean frantsesez hitz egiten da, baina badago alemanez eta nederlandaraz hitz egiten duen jendea (hainbeste koloniak hori ere uzten du).

Tailer tematikoko parte-hartzaileen adierazpenak.

Bere historia kolonialagatik, hizkuntza ofiziala frantsesa da, baina 600 hizkuntza lokal eta dialekto gehiago daude, hauetatik soilik 4k hizkuntza ofizialen estatusa dutelarik: kikongoa, lingala, tshiluba eta swahilia. Lingala, bantu hizkuntza bat, armadako hizkuntza ofizial izendatu zuten Mobuturen diktaduran; gaur egun nahiko hedatua dago, bereziki herrialdearen ipar-ekialdean.

Erlijioari dagokionez, biztanleriaren %80 kristaua da, baina kristautasunaren eta erlijio autoktonoen arteko sinkretismo erlijiosoak nagusitzen dira; ezagunen artean kimbanguismoa dago; Islama ere praktikatzen da,

katolizismoa baino proportzio txikiagoan bada ere.

Gizarte egitura

RDCn "klase ertaina ia ez da existitzen. Biztanle guztiak beltzak dira, eta ez da alderik egiten jende zuriaren eta jende beltzaren artean. Normalean, jende zuria atzerriko jendea izaten da, eta goi klasean kokatzen dira, nahiz eta ikastera iristen diren pertsonak ere goi klasekoak izan daitezkeen. Jende aberatsa Europara joaten da ikastera eta txiroa herrialdean geratzen da ... Goi klasea, ministroak, gobernuko jendea, ondo bizi direnak dira; biztanleriaren %10 bezalakoa da. Hemen, Espainiako Estatuan, presidentek ez du ezer irabazten hango gobernariaren soldatekin alderatuta. Jende aberatsaren auzoetan jende pobrea egon daiteke; ez dago klase sozialentzat soilik diren sektorerik. Familia aberats baten ondoan familia pobre bat bizi daiteke, nahiz eta bere etxeak ezberdinak izan. Diferentziak diruagatik dira, daukatenagatik, sozialki diferentziak ez direlako hain nabarmenak; jendea elkarrekin egon ohi da, bereziki jaietan... Jende aberatsak festa egiten duenean auzo osoa gonbidatzen du, berdin dio jende pobrea dagoen edo ez, kaletik pasatzen den jendea ere gonbidatu dezakete ".

"Arropetan aldea prezioagatik da; normalean berdina da klase guztientzat. Kongoko jendeak ondo jantzea eta oso garbia izatea gustatzen zaio; jende txiroa etxe pobre batetik ateratzen da, baina oso ondo jantzita doa; presidentearen emazteak emakume pobre batek bezala jantzi dezake ... Kongoko bat gosez hil daiteke, baina beti gustatuko zaio arropa erostea ... ".

... "jendea oso solidarioa da; gaixo dagoen pertsona bat badago eta dirurik ez badu, gertu dagoen pertsona aberats batek laguntzen dio, autoan ospitalera eramaten du, ordaindu egiten dio eta behar duena ematen dio. Badago jendea solidarioa ez dena, baina normalean ez dago diskriminazio sozialik ".

"Herrialde osoan yuca asko jaten da; aberats eta pobreak jaten dute. Artoa ere jaten da, aldaera askotako banana, babarrun gorri eta beltzak, barazkiak (otorduetan beti egon behar du barazkiak eta haragia, nahiz eta pertsona pobre baten janaria izan). Fruta asko dago. Kafea hartzen da, merkea dela, eta tea ere bai".

Tailer tematikoko parte-hartzaileen adierazpenak.

Faktore identitarioak

Jendeari asko gustatzen zaio festa; adibidez, haur bat jaiotzen denean festa batera deitzen dute, senideren bat hiltzen da eta egun batzuen ondoren beste festa batera gonbidatzen dute. Beti daude festak non pertsona guztiak dauden, aberatsak eta pobreak.

Tailer tematikoko parte-hartzaileen adierazpenak.

RDCn soukousa elementu tradizionalak, erritmo karibarrak, gitarra elektrikoak eta jazzaren fraseoak uztartzen dituen musika genero bat bezala nabarmentzen da. Herrialdeko musika figurarik garrantzitsuenetako bat Luambo Makiadi izan da, "Franco" (1938-1989) izenekoa.

... "jaiotza eta heriotza erritualekin batera doaz. Hil-oihal baten kasuan, hildako pertsona plaza handi batera eramaten dute, dolu batean auzoko jende guztiak parte hartzea delako, eta horiek ere doluz jartzen dira: festarik gabe eta negozioak itxita. Jaiotzerako, erditze egunean, auzo osoa parrandan jantzen da, eta edadetua kantuz hartzen dute. Erdituko den emakumea alde zurretik prestatzen da, zapatak, arropa erosi eta ile-apaindegira joanez ".

Tailer tematikoko parte-hartzaileen adierazpenak.

Bolada kolonialen ondoren festa tradizional asko galdu diren arren, jai ospetsuenen artean hildakoen eguna dago, abuztuan. Erritual bat egiten da: hildakoari gustatzen zitzaizkion gauzak bisitatzen eta eramaten zaizkio; bisitan joaten diren pertsonekin partekatzen dira.

Ingurumenaren eta klima-aldaketaren berezitasuna.


Ezaugarri biografikoak. Kongoko Errepublika Demokratikoa posizio geostrategiko pribilegiatua duen herrialdea da. Saharaz hegoaldeko eskualdeko 9 herrialderekin partekatzen du muga, eskualdearen egonkortasunerako garrantzi estrategiko handiko kokagune geografiko bihurtuz. Kontinentearen erdian kokatua, ekuatorean, klima tropikal izugarri bero eta hezea du, bi urtarorekin, euritsua eta lehorra. Munduko euri indize handiena duen lurraldeetako bat da, Kongo ibaiaren arroa oihan-eremu zabal batean kokatzea eragiten duen faktore nagusia. Bere landaredia baso heze tropikalekoa da eta Kongo ibaiaren arroko lautadetan eta Afrika erdialdeko ibaiadarretan hedatzen da, 21 eta 25 °C arteko tenperaturarekin.

Baliabide naturalak eta ekosistema estrategikoak. Ur baliabide handiak ditu, 'Laku handiak' izeneko eskualdekoa baita, Rift haran Handian zehar dauden hedadura handiko laku batzuk direnak. Gainera, Kongo ibaiaren arroak drainatzen du, munduko bigarrena bere emariagatik eta bosgarrena bere luzeragatik (128.600 km²).

Orografia ezberdineko lurralde batean kokatua, Kongoko R. D.-ak ekosistema ugari ditu; hegoaldeko eskualdeetako sabanatik, ekialdeko eskualde menditsuetako oihan menditarretik, ekialdeko Afrikako laku handietatik eta Kongoko oihanetik, R.D. (Belmond Tchoumba 2011).

Herrialde horrek planetako biodibertsitate-indizeirik handienetako bat du, eta Saharaz hegoaldeko Afrika osoko natura-baliabideen erreserba handienak ditu. Datu ofizialen arabera, herrialde horren lurraldearen % 12 baino ez dago babestuta.

Kongon bizi diren animalia basatiak oso ugariak dira, eta espezie oso ezberdinetakoak. Fauna honi, parke natural batzuk ematen dio aterpe, zabalena, Virunga Parke Nazionala, antzina Albert deitua, Kivu lakuaren iparraldean dagoen hedadura handi bat da. Animalia basati asko bizi dira, elefanteak, hipopotamoak, errinozeroak, lehoiak, lehoinabarrak, mendiko gorilak (desagertzeko bidean dagoen espeziea) eta zenbait tximu espezie, eta hain basatiak ez diren baina etxekotu gabeko beste batzuk, antilopeak, zebrak eta jirafak kasu.



Kongoko Oihana. Iturria: © YAY MICRO / age fotostock

Amazoniako oihanaren ondoren munduan dagoen baso tropikalen bigarren hedadurarik handiena da. Lurraren % 68 basoak estaltzen du, ia beti lodia, ekuatoreko landaretza ugarirekin, zuhaitz handiak beroagatik, hezetasunagatik eta espezie-barietate apartagatik, beti berdeak. Baso-baliabideen deforestazioa eta degradazioa dira ingurumen-arazoetako batzuk. XKEren baso-eremuak % 20 galtzen dira urtero (1990-2010 datuak),

batez ere bigarren mailako baso heze gehienetan (FAO 2010).

Kongoko basoaren interesa, halaber, ematen dituen ingurumen-zerbitzu ugarietan eta ziklo bio-geotermikoen erregulazioan betetzen duen zeregin garrantzitsuan datza. Baso honek, planetaren birika bezala funtzionatzen du, eta, gainera, karbono biltegi handi bat da. Garrantzi ekologiko eta ekonomikoaz gain, RDCko basoek funtzio sozial eta kultural are garrantzitsuagoa betetzen dute, tokiko komunitateek eta herri indigenek haiekin duten harreman estua dela eta. Biztanleriaren % 60, hau da, 35 eta 40 milioi pertsona artean, basoaren mende dago bizirauteko. Han aurkitzen dituzte elikadura-baliabideak, sendabelarrak, energia-baliabideak, bizilekuak eraikitzeko egurra, etab. Hala ere, basoen barruan edo inguruan bizi diren komunitate askorentzat, horiek produktu ekonomiko bat baino askoz gehiago dira: beren kultur nortasunaren eta ongizate espiritual eta sozialaren oinarria dira. Horrek azaltzen du, neurri batean behintzat, basoarekiko sentitzen duten atxikimendu ia erlijiosoak. Hori kentzea heriotza soziokulturalera kondentatzea da ia (Belmond Tchoumba 2011).

Bere lurzoruak munduko kobrezko erreserben bi heren hartzen ditu, kobreaken existentziaren % 10, diamanteen % 33, germaniozko bigarren esportatzailea eta lur tona bakoitzeko sei eta zazpi kilogramoko urre finarekin. Gainera, uste da Kongoak Afrikako koltanaren % 80 duela, industria militarrean, elektronikan eta kimikan ezinbesteko materiala.

Baliabide horiek izan dira herrialdeko gerrillarien mugimenduen finantzatzaile nagusia; horren ondorioz, baliabide

naturalen madarikazioaz hitz egiten da, aberastasun horiek ez baitira baliatu Kongoko biztanleen ongizaterako eta bizi-kalitaterako; aitzitik, inguruko herrialdeek eta multinazionalak ustiatu dituzte, gatazka armatuak ugaritu egin dira beren muga barruan, eta multinazional handiak gailentzen ari dira. Multinazionalak (Monreal Gainza 2006).



Baso-ustiapenak Kongoko arroa mehatxatzen du. Iturria: (Che Thoene, V. 2017)

Ingurumen-arazoak eta klima-aldaketa. Klima-aldaketak oinarritzko ingurumen-baldintzetan eta ekosistema estrategiko ahulenetan (hala nola Kongoko oihanean biodibertsitatea galtzea eta Rwenzoriko mendietan glaziarren atzerakada) eragiten ari da, Uganda eta Kongoko Errepublika Demokratikoaren arteko mugan, Afrikako glaziarren eremu bakarrean.

Berezitasun geopolitikoak. 2005etik, bere konstituzio berriarekin, Kongoko Errepublika Demokratikoa 26 probintziaz osatua geratu zen, eta presidentetzako agintaldiak 5 urteko iraupenarekin geratu ziren. Egungo presidentea Joseph Kabila da, bere aita, Laurent-Désiré Kabila presidente ohia, 2001ean hil ondoren nagusitu zena.

Kongoko Errege Dekretuak 32 urteko diktadura bizi izan zuen. 2003ko uztailan demokraziarako trantsizio-gobernua sortu zen, nazioarteko komunitateak negoziatu eta

bultzatuta. Gobernu horren buru presidente bat, lau presidenteorde (hiruk gerran aurre egin zieten fakzio armatuak ordezkatzan zituzten, eta laurden batek oposizio politikoa) eta hogeita hamar ministro baino gehiago zeuden.

RDCk Afrikako herrialde guztiekin du harremana. Ruandarekin gatazka bat izan zuen, baina orain harremanek hobera egin dute. Harreman ona du Europako herrialde guztiekin, Frantziarekin izan ezik. Belgikak sarrera eta zirkulazio askea errazten die Kongoko Errepublika Demokratikotik datozen pertsonen. Marokorekin eta Txinarekin merkataritza harreman onak daude. Japoniak futbol zelaia bezalako azpiegitura zerbitzuak eskaintzen ditu.

Holandara erraz emigratu daiteke, beste faktore batzuen artean hizkuntzagatik eta R.D. Kongoko ministroa handik delako.

Tailer tematikoko parte-hartzaileen adierazpenak.

Nazioarteko Harremanak

RDCk Afrikako herrialde guztiekin du harremana. Ruandarekin gatazka bat izan zuen, baina orain harremanek hobera egin dute. Harreman ona du Europako herrialde guztiekin, Frantziarekin izan ezik. Belgikak sarrera eta zirkulazio askea errazten die Kongoko Errepublika Demokratikotik datozen pertsonen. Marokorekin eta Txinarekin merkataritza harreman onak daude. Japoniak futbol zelaia bezalako azpiegitura zerbitzuak eskaintzen ditu.

Holandara erraz emigratu daiteke, besteak beste, hizkuntzagatik eta R.D. Kongoko ministroa bertakoa delako.

Tailer tematikoko parte-hartzaileen adierazpenak.

Berezitasun

ekonomikoa. Bere lurraldeak baliabide ugari dituen arren, BPGren bolumenaren arabera 85. ekonomia da. Biztanle bakoitzeko BPGren rankingeko 196 herrialdeei dagokienez, 2017an EEDko BPGd 405 eurokoa izan

zen; beraz, zifra hori 177. postuan dago. 2016an 5.962 milioi euroko zor publikoa izan zuen, BPGaren %16,78ko zorrarekin. Biztanleko 76 euroko zorra du (Alldatanow, S.L 2018).

Kongoko ekonomiak meatzaritza eta hirugarren sektorea ditu oinarri. Nekazaritza, arrantza eta zurgintza barne hartzen dituen lehen sektorea, gehienetan legez kanpoko dena, pisua galtzen joan da. RDCk baliabide natural handiak ditu Munduko Bankuaren arabera, 7 milioi hektarea landatu eta emankor ditu. Abeltzaintzaren sektorea ez da sendotzen. 2011n, "Nekazaritzako Kodea" onartu zen. Hala ere, sektoreak biziraupen hutsarekin jarraitzen du barne-gatazkengatik, bitarteko agintari prestatuen faltagatik eta ekoizpen- eta garraio-kostu handiengatik (Kanpo Arazoetako eta Lankidetzako Ministerioaren 2017ko Informazio Diplomatikoko Bulegoa).

"Jende pobreak bizirik irauteko borroka egiten du. Gehienek nekazaritzan, merkataritzan egiten dute lan, funtzionario batzuk badaude, baina diru sarrerak ez zaizkie iristen eta horregatik oso auzo pobreetan bizi dira. Jendeak hilean 30 euro kobra ditzake bizikostua baxua ez denean ... Behe-klasea goi-klasearentzat ari da lanean, enpresetan, industrian, batez ere lehengaiak ateratzeko, hala nola egurra ateratzeko eta esportatzeko. Klase baxuko gehienek ez dute ikasten diru faltagatik eta ahal dutenek eskola publikora joaten dira edo bidean uzten dute gai ekonomikoagatik. Jende asko bizi da abeltzaintzatik, eta egur sutan prestatzen dute janaria".

Tailer tematikoko parte-hartzaileen adierazpenak.

Giza eskubideen berezitasuna.

81.339.988 biztanle ditu, oso herrialde populatua da eta 35 biztanleko dentsitatea du Km2 bakoitzeko.

Giza Garapenaren Indizeak (GGI) adierazten du RDC dela biztanleen bizikalitate txarrena duen munduko herrialdeetako bat. 188 herrialdeetako 176. postuan dago; 0,457ko indizearekin, giza garapen txikia duten herrialdeen artean dago, 2018ko giza garapenaren indizearen txostenaren arabera.

Sektore publikoaren ustelkeriaren pertzepzio-indizeari dagokionez, RDCK 21 puntu ditu, hau da, sektore publikoan ustelkeria handiena duten herrialdeen artean dago.

Biztanleriaren% 77,10 pobrezia mugaren azpitik bizi da, hau da, 1,90 dolar egunean, PNUD 2018ren pobrezia-indize multidimentsionalaren arabera. Horrek adierazten du pertsona gehienak jarduera ekonomiko informalen menpe daudela, lan eta gizarte arloko bermerik gabe, bizirik irauteko. Pobrezia muturrekoa da, batez ere landa-eremuetan (PNUD 2018).

Kongoko gatazka armatuak 20 urte baino gehiago behar ditu. Azken urteotan hiru gerra gertatu dira RDCn; AFDLren askapena (1996-1997), "Afrikako Lehen Mundu Gerra" (1998-2003) deiturikoa, eta Laurent Nkunda jeneral disidentearen gerra (2004-2010). Gatazka horiek izaera politiko argia dute etnien arteko boterearen, baliabide naturalen eta naziotasunaren sarbidearen inguruan. Hainbat indar politikoren arteko botere borroka dira, ekonomiaren liberalizazioak bultzatuta, baliabide naturalen kontrolarekin lehiatzen direnak. Lehia horretan, mendetasuneko harreman pertsonal eta kolektiboetan artikulatzen diren aktore ugariak parte hartzen dute, eta protagonistek haur soldaduen erabilera masibora eta sexu-bortxaketa kolektiboetara jotzen dute, gerrako

arma gisa aurkaria umiliatzeko eta suntsitzeko estrategia programatu baten barruan.

RDCKo gerra errepikariak hutuen eta tutsien arteko gatazka etnikoen hedapen-uhinetik eta Ruandako genozidiotik sortu ziren 1994an, eta Kongoko tutsien nazionalitateari buruzko lehen gatazka (1996-1997) desegokiro konpontzetik. Beste detonatzaile bat Laurent-Désiré Kabila Ruanda eta Ugandarekin egin gabe dauden kontuak dira, Mobutu Sese Sekoren diktadurarekin amaitzeko bere laguntza militar eta finantzarioagatik. (KABUNDA 2010).

2003an gerra formalki bake-akordio batekin amaitu bazen ere, konfrontazioak eta giza eskubideen urraketak ez dira eten, gerren arrazoiak geoestrategikoak zein ekonomikoak izan baitira (Lucas, J. 2016).

Labur esanda, 1996an, Mobutu diktadorea, Kongoko Errege Nagusia ia 40 urtez gobernatu zuena, mugak kendu zituzten Laurent Desiré Kabila egungo presidentearen aita buru zuen matxinada baten ondorioz. Ruanda, Uganda, Estatu Batuak eta Erresuma Batua, demokraziaren alde borrokatzearen eta "1994ko genozidio ruandarraren errefuxiatu-eremuak desegitearen" justifikaziopean, handik berrantolatzen ari baitziren Ruandako antzinako gobernuako kideak eta armada, galdutako boterea berreskuratzeko (Royo, J. 2016)

Kabilako matxinada hau Afrikako Mundu Gerra deritzonaren abiapuntua izan zen, non 9 herrialdek parte hartu zuten (Uganda, Burundi eta Ruanda, alde batetik; eta Angola, Txad, Namibia, Zimbabwe eta Libia, Kongoko Errege Dekretuaren aldetik) eta haien biktimak milioitan estimatzen dira: sexu-

indarkeria gerra-arma gisa, genozidio-ekintzak eta inpunitate orokortua, krisi humanitario sakona.

Bestalde, mendebaldeko multinazionalentzako baliabide naturalen kontrola bermatzearekin zerikusia duten arrazoi ekonomikoek ere berebiziko garrantzia izan zuten lehen gerraren kausetan. Multinazional askok etekinak lortu zituzten Kongoko Errepublika Demokratikoan boterea hartu behar zuten gerrillekin kontratu onuragarriak eginez ". Adibidez, "De Beers, Lundin edo AMFI (American Minerals Fields Inc), zuzenean negoziatu zuen AFDLko matxinoekin (Kongoko Askapenerako Indar Demokratikoen Aliantza, Laurent Kabila buru zuena) talde honetako kontseilari militarren bidez, Willy Mallants koronel erretiratu, aurretik Mobuturen aholkulari militarra izan zena (Lucas J. 2016).

Testuinguru horretan, 'Baliabideen madarikazioa' deritzona eman da; bertan, beste herrialde batzuetako multinazionalak eta gobernuak nagusi dira RDCren baliabide natural ugarien espoliazioan. Kongoko Indar Armatuak, tokiko eta atzerriko talde armatuak, tokiko enpresek, inguruko hainbat herrialdek eta mendebaldeko eta Asiako multinazionalak parte hartu dute negozio horretan, Nazio Batuen Erakundeak 2001eko apirilean lehen aldiz adierazi zuenez ". Nazio Batuen Erakundeak une hartan baieztatu zuen "ustiapena sistematikoa eta sistemikoa zela, eta kartekek mundu osoan adarkadurak zituztela" (Royo, J. 2016).

"Kongoko gerrak delegazioz egindako gerrak edo proxis-ak izan ziren". AEBek "Ruanda eta Uganda erabili zituzten Mendebaldeko multinazionalak baliabideen kontrola bermatzeko

eskatzen zuten profilarekin bat ez zetozen Kongoko presidenteen kargugabetzeak aurrera eramateko. Era berean, Ruandak eta Ugandak Kongoko proxis gerrillak erabili zituzten Kongoa inbaditzen ari zirela gehiegi nabaritu ez zedin "(Lucas, J. 2016).

Kongoko bigarren gerra sistemak huts egin zuelako izan zen; izan ere, Laurent Kabila Mobutu agintetik kendu zuten gerrillen buru zela, aurreikusita zegoen gerrillaren atzean zegoenaren iritzi publikoa despistatzeko beharrezkoa zen antiinperialismoaren eta independentziaren irudia erakusteko baino ez zela izango, Afrikako gatazketan ohikoa zena, baina Laurent Kabila aurrerratu egin zen, boterea hartu zuen eta beste gerra bat antolatu behar izan zen hura eraisteko. Bost milioi hildako eragin zituen gerra horrek, eta gaur egunera arte iraun zuen "(Lucas, J. 2016).

Bigarren gerran loratu ziren "gerrillekin edo Ruanda eta Uganda herrialde mugakideetako botere zirkuluekin lotutako pertsonak sortutako meatze enpresak edo multinazionalak. Askotan Europan kokatuta zeuden enpresak. Ruandako eta Ugandako gobernuen oniritzia behar duten multinazionalak, haiek baitziren euren gerrilla proxien bidez ustiatutako meatze eremua kontrolatzen zutenak". "Kongoko mineralen kontrolari eusteko Ruandak eta Ugandak jarraitzen duten estrategietako bat Kongoko estatuaren balkanizazioa sustatzea da, hau da, hainbat estatu independentetan Kongoko estatuaren inplosioa bultzatzea, ondoren Ruanda eta Uganda euren mugetatik hurbilen dauden estatuak izango liritekeen meategiak dituztenak kontrolatzeko". Ruandako eta Ugandako proxis gerrilez gain, "Indar negatibo deiturikoak daude,

FDLR, NALU edo Lra bezalako gerrillak, teorikoki Ruandako, Ugandako eta Sudango gobernuari erasotzeko daudenak, baina azken urteetan ez diete eraso egin, eta harrigarria bada ere, soilik kolonia zibilen sarraskiak eta bortxaketak egiten aritzen dira. Nazioartean hain irudi publiko txarra duten indarrak dira, Ruandako eta Ugandako armadek nazioarteko zuzenbidea gainditu eta Kongon jazarleentzat ezartzea justifikatzen dutela nolabait, eta, han daudenez gero, haien mineralak eramatea "(Lucas, J, 2016. Comité de Umoya Madrid) (Lucas, J. 2016).

Amnesty Internationalek, giza eskubideen defentsa iraunkorraren aldeko nazioarteko mugimenduak, jakitera eman duenez, 2017an Kasai eskualdeko indarkeriak milioi bat pertsona utzi zituen barruan, eta 35.000 baino gehiagok Angolara ihes egitea eragin zuen. Era berean, gatazkak etenik ez duela eta gobernuko indarrek eta talde armatuek biztanleria zibilari erasotzen eta baliabide naturalak legez kanpo ustiatzen jarraitzen dutela. Maiz gertatzen dira zigorgabetasuna, adierazpen askerako, elkartzeko eta era baketsuan biltzeko eskubideak murriztea, atxiloketa arbitrarioak egitea eta kazetariari eta giza eskubideak defendatzen dituzten pertsonari jazartzea.

KamuinaNsapu buruzagiaren hilketaren ostean 2016an leherrarazitako indarkeria bost probintziatara zabaldu zela ere adierazi du erakundeak, aurrekaririk gabeko krisi humanitarioa eraginez. Hainbat talde armatuek erasoak areagotu zituzten Kabila presidentea kanporatzeko, eta Kongoko Errepublika Demokratikoko segurtasun indarrek eta Nazio Batuek Kongoko Errepublika Demokratikoan duten

Egonkortze Misionak (MONUSCO) ezin izan diote segurtasun ezari aurre egin, eta ez dituzte aktibo jarraitzen duten tokiko edo atzerriko 40 talde armatu baino gehiago neutralizatu.

Horrez gain, beste hiri batzuetako gatazka kronikoak zaurgarritasun eta giza eskubideen urraketa giroa mantentzen du. Esaterako, Beni eskualdean, biztanleria zibila erasoan eta hilketen biktima izan zen. Bahiketak ugaritu egin dira Ipar Kivu. Hego Kivu, Hegoaldeko Kivu eta Iturin, talde armatuek eta segurtasun indarrek hilketak, bortxaketak, estortsioak eta baliabide naturalak legez kanpo ustiatzen jarraitzen dute. Hutuen eta nandesen arteko gatazkak Ipar Kivu heriotza bortitzak, desplazamendua eta suntsipena eragin zituen, batez ere Rutshuru eta Lubero eremuetan. Tanganyika eta Alto Katanga probintzietan, twa eta luba komunitate etnikoen arteko indarkeriak jarraitzen du. Tanganyikan, 500.000 pertsona lekualdatu dituzte (Amnistia Internazionala 2017).

Hezkuntza. Lehen hezkuntza doakoa da, baina bigarren hezkuntza eta unibertsitatea ordaindu egin behar dira. Oxfam bezalako GKEek adierazi dute 3 haurretatik 1ek ez dutela eskolara joateko aukerarik.

R.D. Kongon oso ohikoa da emakumeek prestakuntzaren gaiari buruzko papera, informala bereziki. Esaterako, emakumeek asteburu batean edo hilean behin zerbait ikasten joan behar izaten dute: xaboia egin, erabilitako plastikozko poltsak, zapatak.

Tailer tematikoko parte-hartzaileen adierazpenak.

Osasuna. Afrikako beste hainbat herrialdetan bezala, nutrizio ezegokia oso zabaldua dago herrialde osoan,

eta osasun laguntza urria eta kalitate txarrekoa da.

“Nik nire herrialdetik atera behar izan nuen, osasunik ez nuelako eta ia hil egiten naizelako.”

Tailer tematikoko parte-hartzaileen adierazpenak.

Emakumeen aurkako indarkeria. Lehengaiak erauzteko lehiak emakumeen aurkako indarkeriarako agertoki ezin hobea bihurtu dute RDC. Tentsio ekonomikoen erdian, eragile armatuek, legezkoak eta legez kanpokoak, emakumeen aurkako indarkeria larderiarako eta lurralde-kontrolerako bitarteko gisa erabili dute. Era guztietako abusuak jasaten dituzte emakumeek eta neskatok; Amnistia Internazionalak herrialdea indarkeria sexualaren munduko hiriburu izendatu du (Domeque, S. 2017). Hala, legeen bidezko bermeak egon badauden arren, praktikak emakumeen eskubideekiko urraketa sistematikoa agerian uzten du.

“Konstituzioak berdintasunaz hitz egiten du; urraketarik egon ez dadin legeak daude; baina emakumeen giza eskubideak, oro har, deusezak dira. Emakume batek senarrari obeditu behar dio esaten duen guztian, ez dio kontra egin behar, nahiz eta berak edan.”

“Emakume afrikarrak ez dio ezer txarrik adierazi behar senarrari. Etxean, senarrak hitz egiten duenean, emakumeek isildu egin behar dute; jarrera hori errespetuaren seinale da, ez beldurrarena ... Nire amaren aholkua ezkontzean izan zen: ezkontzen zarenean, zure senarraren etxera joaten zara, eta gauza asko jasan behar dituzu. Hemen nago ni zure aitaren etxean, asko aguantatzen, emaitza baita seme-alabak hobeto hazten direla eta hobeto bizi direla”...

“... Arazo handiago bat badago, senarrak eraso egingo balio bezala, ez da salaketarik jartzen, dena familiaren barruan geratzen da. Behin eta berriz errepikatzen diren indarkeria-kasuetan, senarraren aitarekin edo amarekin tratatzen da gaia, eta konponbiderik aurkitzen ez badute, emakumearen familia-loturara jotzen da. Bi

familiek, harenak eta harenak, bilera bat egin dezakete, aitak semeari errieta egitea izan ohi den konponbidea bilatzeko; izan ere, Afrikan, aita batek semeari hitz egiten dionean, semeak entzun egiten dio, errespetuaren eta autoritatearen aitortzaren erakusgarri. Amak ere esku har dezake baina lehenik aitak egiten du. Era berean, akordio bat egin daiteke senarrak ahuntz, arropa edo zerbait eskuan duela jarrera txarragatik ordain dezan, eta, gero, familiek modu berean ez jokatzeko gomendioa”.

Tailer tematikoko parte-hartzaileen adierazpenak.

ALBOAN nazioarteko lankidetzako erakundea da, eta herrialde horretako ekintzak aurreratzen ditu. Bere esku-hartzeetan, emakumeen aurkako indarkeria nagusien artean sexu-esplotazioa, lan-esplotazioa eta hezkuntza-bazterkeria daudela identifikatu du (Alboan Fundazioa, 2014).

Gatazkan dauden talde armatuek edo gizonezkoek desplazatuaren eremuetan bortxaketak egiteko arriskuan dago emakumea. Gainera, inplikazio psikologiko eta fisikoez eta nahi gabeko haurdunaldiez gain, emakumeek HIESa har dezakete, beste gaixotasun batzuen artean. Horietako askok, auzolandegietan baliabiderik ez dutenez, prostituzioan jardun behar izaten dute beren egoera eskasaren aurrean. Hori gutxi balitz, gizarteak estigmatizatu eta baztertu egiten ditu "(Alboan Fundazioa [datarik gabe]). Sexu-bortxaketen ondorioz emakumeek jasaten dituzten gaixotasun edo lesio larrien ondoren, ez dute behar bezalako arreta medikoa jasotzen. Gainera, dauden aurreiritzien ondorioz, emakume askok senarren abandonua eta komunitatearen arbuioa jasaten dute, eta, horregatik, beren seme-alabekin batera, muturreko pobrezia-egoerara kondenatuta daude (Vásquez 2013).

Emakume gehienek lan bermerik gabe eta baldintza biziki prekarioetan egiten dute lan meategietan, bereziki lekuz aldatutako herritar eremuetakoek.

Bizi-baldintzengatik lekualdatu beharrak eragin du emakumeek, batez ere gazteek, prestakuntza formalera joaterik ez izatea.

DRCren gizartea gizarte matxista bat da, non sexu maskulinoaren nagusitasuna erakutsi nahi den hainbat praktiken bidez: genitalen mutilazioa, behartutako ezkontzak eta emakumeen eta neskatoen sexu-bortxaketa. Beharrezkoa da bidezko zigorra bermatuko duten sistema judizialak garatzea, baita herrialdeko segurtasun-sistema birmoldatzeko konpromiso politiko eta ekonomikoak ere "(Domeque, S. 2017).

RDCren emakume nabarmenen artean daude:

J'orMbongo. Artista, erlijioaren esparruan abeslari gisa nabarmentzen dena.

Justine Kasa-Vubu (1951).

Kongoldar Demokraten Mugimenduko presidentea, erbestera.



Errefuxiatuentzako Goi Komisarioarekin (ACNURekin) lan egin zuen, eta presidentegaia izan zen 2006an.

Alfride m 'Pongo Landu (1956-1990).

Kongoko musika modernoaren eta soukousaren ordezkaria da, Abeti Masikini herrikidearekin batera. Gizonak nagusi ziren musika-industria

batean kontrakorraz bizi izan zen enpresa-espirtua duen emakume bat bezala gogoratzen da.

Caddy Adzuba (1981).

Abokatua, kazetaria eta giza eskubideen eta bakearen



eraikuntzaren defendatzailea. Emakumeen aurka egiten den indarkeria eta haurrak soldadu gisa erabiltzea salatzen du.

Beatriz andrea (1684 – 1706). Kimpa Vita da bere benetako izena. Profeta erlijioso bat izan zen, eta antonianismoa bezala ezagutzen den mugimendu kristauko liderra. Bere jaioterritik gertu harrapatu, epaitu eta sorgin eta heretiko gisa erre zuten.

LGBTI kolektiboaren aurkako indarkeria.

LGBTI kolektiboak dikotomia paradoxiko bati egin behar dio aurre. Alde batetik, harreman homosexualak legezkoak dira, betiere 21 urtetik gorako pertsonak tartean sartzen badira, baina, beste alde batetik, estigmatizazioak eta moralitate erlijiosoetatik egindako balorazioek lege-babesaren desberdintasuna iraunarazten dute.

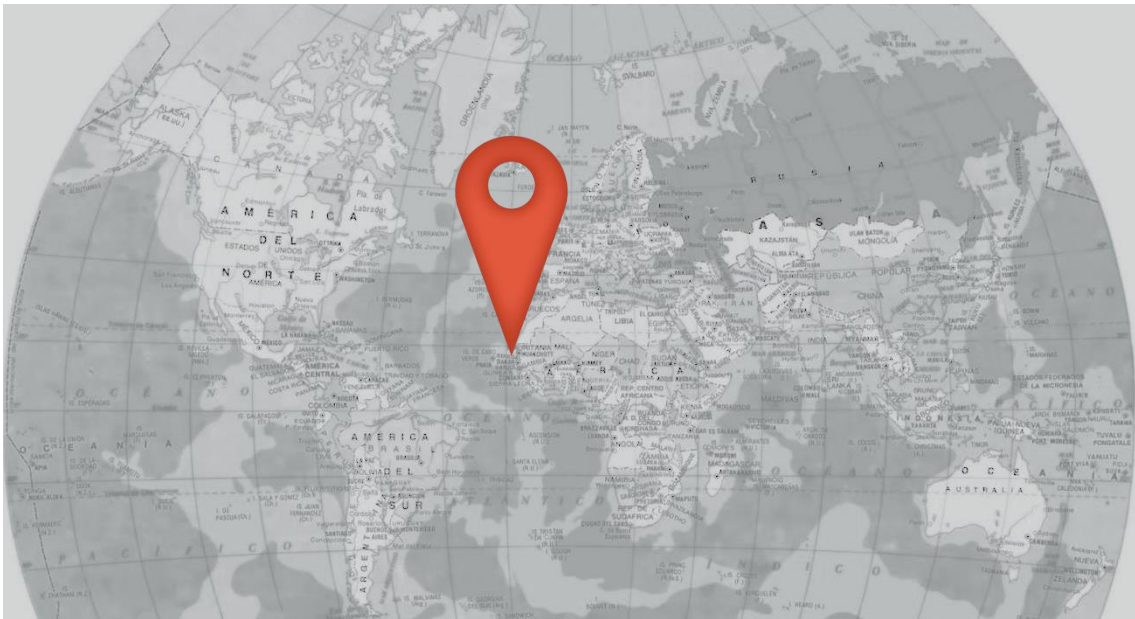
Kongoko Errepublika Demokratikoan sexu bereko pertsonen artean adostasunez egindako sexu harremanak ez dira legez kanpokoak. Baina, konstituzioan, sexu bereko pertsonen arteko ezkontzaren debeku espezifikoak agertzen da; 40. artikuluan honako hau ezartzen da: "Gizabanako guztiek dute eskubidea beren aukerako sexu bereko pertsona batekin ezkondu eta familia bat sortzeko". Gainera, 2009an bikote

horiek adoptatzea debekatzen duen legea onartu zen".

Gizarteak, ordea, sexu bereko pertsonen arteko harremanak eta LGBT kolektiboa tabu gisa sumatzen ditu gizartean. Adierazi dutenez, estatuko segurtasun-indarrek LGBT pertsonak jazarri ohi dituzte; gainera, homosexualitatea mendebaldeko zerbait delako ideia dago. Ideia hori herrialde honetan sinesmen ebanjelikoak hedatzearekin lotuta dago. Horrek lagundu du homosexualitatea giza ugalketa gelditzeko asmaturiko zerbait delako ideia hedatzen, eta, ondorioz, Afrikako kulturaren aurka

doalako. Beste erlijio sinesmen batzuek homosexualak izpiritu gaiztoek jazartzen dituztela defendatzen dute. Kasurik mediatikoenetako bat Christina Fonthes kongoar jatorriko ekintzaile britainiarraren bahiketa izan zen, 2014ko abuztuaren 11n, eta ihes egin ahal izan zuen amak izandako gatibutasunetik, bere sexualitatea "konpondu" nahi zuelako. 2015eko maiatzean gertatutako beste kasu bat gizon batena izan zen, kalean jazarria, "Batzuek gay gisa hauteman zuten moduan janzteagatik (Expósito, M. 2016).

Senegal



Brezitasun historikoa.

Herrialdearen izena Senegal ibaitik dator, beharbada "nabigagarria" esan nahi duen tokiko hitz batetik. Ahoz aho transmititutako historiak, Senegalgo gaur egungo lurraldean estatu ezberdinak egon direla ematen du. Tekkur erresuma, IX. mendean eratu zena, islamismora bihurtu zuten almorabideek XI. mendean. XIV. mendean, herrialdea, Maliko Inperioaren zati zen, eta, XVI. mendean, erresuma ezberdinak, zenbait estatutan banatu ziren, feudotan egituratuak, honela, Tekkur erresuma, Deniankesen dinastia paganoaren mende geratu zen XVIII. mendera arte.

Europarrekin lehen kontaktuak XV. mendekoak dira, portugaldarrak Senegalgo kostaldera iritsi zirenean. Holandarrek, XV. mendean ere, Gorée okupatu zuten eta ingelesak Gambian kokatu ziren, frantsesek Saint-Louis

sortu zuten bitartean 1659an. XVII. eta XVIII. mendeetan zehar, Senegal frantziar-britainiar faktoria bihurtu zen, nagusiki esklaboen eta marfilaren salerosketan oinarritua, eta, 1763tik aurrera, Zazpi Urteko Gerraren ondoren, frantziarrek Britainia Handiari eman zioten Senegalen gaineko euren domeinua, baina frantsesetara itzuli zen 1817an.

Independentzia 1960ko apirilaren 4an lortu zen, Léopold Sédar Senghor buru zuen borroka baketsuaren eredu bihurtu zen, frantziar domeinuko 106 urteko herrialdea askatuz, eta Afrikako herrialdeen historian, Afrikako herrien borrokan aitzindarietako bat bezala nabarmenduz, Europaren nagusitasuna askatzearen alde. Bere lehen presidente Senghorrek 20 urte iraun zuen presidente bezala, bere karguari uko egin ondoren bere oinordekoa zen Diouf aukeratu zuen.

Senegalek gehien markatu duena esklabotzaren praktika izan zen, arabiarrek hasi eta portugaldarrek jarraituta. Gorée senegaldar uhartean, portugaldarrek sortu zuten lehen "esklaboen etxea", kalabozoetan esklabo eta esklaboen biltegi gisa erabiltzen zena, kate eta guzti, Amerikan edo European saldu zain. Ziegatik, esklaboak itsasontzietarantz zihoazen, eta, beraz, itzultzen ez zen tokia deitzen zen.

"Berezitasun historikoa

Esklabotzaren aztarna erabakigarria izan da. Afrikako mendebaldean egonagatik, itsasorako irteera izanik, merkataritzarako puntu estrategikoa da".

"Dakarretik gertu Gorée uhartea dago, Amerikarako esklaboen merkataritzarako uharte nagusietako bat. Esaten denez, 19 milioi pertsona baino gehiago salduak izan ziren esklabu bezala Goréetik. Gaur egun museo bat da, UNESCOk Gizateriaren Ondare izendatua ... Eskalofria ematen du hara joan eta zer egiten zen pentsatzeak".

Tailer tematikoko parte-hartzaileen adierazpenak.

Berezitasun kulturala.

Senegalgo Errepublikak 16 milioi biztanle ditu, gutxi gorabehera. Talde etniko ugari ditu, horien artean wolof, fulani, serer, tukolor, malinké eta diola taldeak nabarmentzen direlarik.

Frantses kolonia izateagatik, hizkuntza ofiziala frantsesa da, funtsean merkataritzan, politikan eta irakaskuntzan sartzen diren pertsonen erabiltzen dutena, baina wolof hizkuntza da herrialdean gehien erabiltzen den hizkuntza, eta belaunaldiz belaunaldi ahoz transmititzen da. Gainera, talde etnikoei lotutako beste hizkuntza batzuk ere hitz egiten dira, hala nola pulaarra, mandinka eta diola.

"Senegal oso abegitsua da; ezagutu gabe hartzen zaitu, janaria eskaintzen dizu ... Jan dezagun hatzekin, ez dugu hainbeste sardexka erabiltzen ... Gizon bakoitza aldi berean 4 emakumerekin ezkondu eta egon daiteke. Emakume bakoitzak bi gau ditu senarrarekin. Lehiakortasun eta inbidia arrazoi bakoitzeko emazteen eta seme-alaben artean gatazka egotea da normalena, baina dena konpontzen da, eta ondo bizitzen da".

"Elkarbizitza dago gizonaren lehen mailako familia nukleo osoarekin. Emakume bat ezkontzen denean, senarraren amarekin, aitarekin, anai-arrebekin bizi behar du, eta bera arduratzen da familia osoarentzat janaria prestatzeaz, baita etxeko lanetan aritzeaz ere. Amaginarrebak. Gizon bat etxeko lanak egiten ikusten dutenean zera esatea izango da: ez dakit zein sendagileri joan zitzaion nire semeari zerbait egin dion emakume hori".

"Familia anitzak dira. Anaia zaharrena hiltzen denean, anaia gazteena hildakoaren alargunarekin geratzen da laguntzeko, familiari eusteko eta harekin bikote bizitza bat ezartzeko, nahiz eta hura ezkondu egon. Gertakari horiek gizon baten elkartasun ekintza gisa irakurtzen dira".

Tailer tematikoko parte-hartzaileen adierazpenak.

Erljioa oso garrantzitsua da, eta pertsona gehienak musulmanak dira. Kristautasunaren artean katolizismoa da nagusi. Senegalen joera sufia dela esaten da, islamaren eta katolizismoaren arteko sinkretismo bat.

"Senegalen desberdinak gara; musulmanak garen arren, gure sinesmena dugu ... Hainbat kofradia ditugu (Tariqak). Komunitate bakoitzak bere aitortpena eta aholkularia ditu (adib.: murid, , tidian, layen, miasen, khadre)..."

Tailer tematikoko parte-hartzaileen adierazpenak.

Gizarte egitura

"Klase altuko jendea elkarren artean lotzen da, eta bizitegi auzoetan bizi dira. Eskola pribatuetan ikasten dute, eta gehienek herrialdetik kanpo amaitzen dituzte ikasketak (Frantzia, Kanada, adibidez). Festa

pribatuetan dibertitzen dira, beren etxeetan, eta batzuetan komunikabideak joaten dira haiekin telebista saioak egitera; oso gutxitan joaten dira jai publikoetara. Bat egiten dute beste klase sozial batzuetako jendearekin jai nazionaletan Lamb – Borroka askea – Kirolaren bidez, oso kirol ospetsua Senegalen.

"Klase ertaina bizi da bai bizitegi auzoetan, bai bazterretan. Eskola publikoetan edo pribatuetan ikasten dute, bizi diren eremuaren arabera. Festa nazionalak eta pribatuak ospatzen dituzte euren familiekin, eta, batzuetan, emigratu egiten dute haien bizitzak hobetzeko".

"Beheko klasea auzo marjinaletan bizi da, normalean ez dute ikasketetara sartzen bitartekorik ez dutelako, beti eskola publikoetara joaten dira eta batzuetan joaten direnek ez dituzte ikasketa horiek amaitzen. Jai nazional publiko eta komunetan dibertitzen da. Ezagutza gutxi dute beren eskubideak adierazteko eta eskatzeko moduei buruz".

Senegalen, jantzeko modu asko daude, Afrikako herrialde askotan bezala, eramaten den jantziak klase soziala identifikatzen du. Jantzi tradizional oso garestiak daude, erosteko ahalmen handiagoa duen jendeak izan ditzakeenak, eta bitxi garestiekin batera eramaten dituzte. Jantzi tipikoak oso garestiak dira; hala ere, senegaldar emakumeak oso ederrak dira, kasu batzuetan ez dute dirurik jateko, baina oso jantzi politak jantzen dituzte.

Jantziak oihala bereziz eginak egon daitezke, 32 euro inguru balio dutenak, jantzigintza eta urrezko haria bezalako material gehigarria alde batera utzita, bezeroaren gusturako modelo esklusiboak egiteko balio duena. Jantziak egiteko gai honetan espezializatutako jendea dago. Espainian Almerian eros daitezke arropa horiek.

Tailer tematikoko parte-hartzaileen adierazpenak.

Faktore identitarioak. Senegal Saharaz hegoaldeko Afrikan nabarmentzen da bere musika askotariko eta dantzagarriagatik, danbor erritmoan dantza lagun duela. Herrialdeko etnia bakoitzak bere musika eta musika tresna propioak ditu. 'Sabar', 'Wango' eta 'nguel' bezalako genero musikalak

ohikoak dira. 'Jembe' eta 'balafons' tresnak Senegalen oso erabiliak dira.

Hip hopa entzun ohi da senegaldarren errealitate politiko eta soziala erakusteko adierazpide gisa.

Gazte askok abesten dute ... eta wolofean abesten dute, garrantzitsua delako eta jendeak entzuten dielako.

Tailer tematikoko parte-hartzaileen adierazpenak.

Berezitasuna ingurumenean eta klima-aldaketan

Ezaugarri biogeografikoak. Afrikako ipar-mendebaldeko kostaldean dago, eta garaiera txikiko goi-lautada ugari ditu. Ibai nagusiak Senegal, Saloum eta Gambia dira.

Klima tropikala da, 21º c eta 26º c arteko tenperaturekin, ekaina eta urria bitarteko urtaro euritsu batekin, montzoiaren garaia dagokiona, eta azarotik ekaina arteko urtaro lehor batekin, haltzio kontinentalekin.

Baliabide naturalak eta ekosistema estrategikoak.

Herrialdearen iparraldean Sahelaren zati bat dago, Saharako basamortuaren eta sabanaren arteko trantsizio ekosistema. Ozeano Atlantikoan hasten den, Afrika zeharkatzen duen eta Etiopiatik iparraldera dagoen Itsaso Gorrira iristen den eskualde bat hartzen du eremu horrek. Eremu honetan belarra 300 eta 500 km artean hazten da, zuhaitz eta zuhaixka arantzatsuen multzoren bat edo beste. Hegoalderago, Gambia ibaiaren eskualdean, zuhaitzen presentzia ohikoagoa da. Hegoaldeko muturrean paisaia zingira multzo bat da, non manglak hazten diren, olio-

palmondozko baso hostotsuak, kaoba, teka eta banbua.



Basamortuaren eta Sahelaren trantsizioa. Iturria: (2018ko Ekotizazioak)

Baobabs zuhaitza Senegal barnealdeko belardietan hazten da. Afrikako kontinentean dagoen zuhaitz mitiko hori Senegalen ikurra da. Bertan dena aprobetxatzen da, enborraren egurretik hostoetara, fruituetara eta hazietara.



Zuhaitz baobadak Senegalen ikurra. Iturria: (baobab Fruit Company Senegal 2017)

Faunari dagokionez, askotarikoak izan arren, ugaztun handien populazio txikiak, elefanteak, lehoiak, ginpardoak eta antilopeak kasu, batez ere herrialdearen ekialdean daude, biztanle gutxiagorekin. Bere ibaietan hipopotamoak eta krokodiloak bizi dira. Suge espezie ugarien artean, kobra eta boa constrictor aurki daitezke.

Thiesetik gertuko meategietatik ateratako kaltzio baliabide naturalak eta aluminio fosfatoa dira Senegalek dituen baliabide mineral nagusiak. Gainera, 1970eko hamarkadaren amaieran

kostaldearen aurrean aurkitutako petrolioa eta gas naturala ustiatu gabeko erreserbak ditu. Ustiatu gabe ere, burdin mineral hobi handiak daude.

Ingurumen-arazoak eta klima-aldaketa. 2005ean, herrialdearen azalera osoaren % 44,1 zuhaitziak zeuden. 1960ko hamarkadaren amaieratik lehorte baldintzak nagusitu badira ere, fauna eta flora ugariagoak dira Sahelaren mugakide diren herrialde gehienetan baino. Senegal munduko hegazti exotikoen esportatzaile handiena da, eta herrialdean beste animalia batzuen ezkutuko ehiza ugaria da.

Presio demografikoen, biztanleriaren urteko hazkunde-tasa oso handiaren ondorioz (% 2,58, 2008), basoak moztea eragin zuten, laboreentzako eta egurreentzako lur gehiagoren bila, eta lur hauskorretako lurretan artzaintza areagotzea. Deforestazio horrek, gehiegizko artzaintzak eta baso-suteek, klima-aldaketaren ondoriozko lehorte iraunkorarekin batera – Urterik urtera euri gutxiago egiten du –, desertizazioa eragin dute herrialdeko eremu zabaletan, eta komunitate osoak mehatxatzen dituen kostaldeko higadurarekin batera. Landa-eremuko biztanleen % 76k (2004) soilik du edateko ur segurua eskuratzeko aukera, eta % 34k soilik du osasun-instalazio egokiak eskuratzeko aukera.

Senegalgo gobernuak basamortutzeari aurre egiteko basoberritze programak abiatu ditu, eta parke eta erreserba gisa azalera nazionalaren % 10,8 baino gehiago babestu du (2007). Niokolo-Koba Parke Nazionalak, Senegal hego-ekialdean, 9.000 km² baso eta sabana hartzen ditu, eta animalia-espezie ugari babesten ditu. (Gritzner eta Gritzner 2005).

"Ikusi da azken urteotan gure itsaso kutsatuak, itsas mailaren igoera eta kostaldeko herrien desagerpena "

Pobreak dira ahulenak, ikusten dugu atzerriko industriek nola kutsatzen duten, gure herrialdean ez baitago erregulaziorik hau geldiarazteko."

Tailer tematikoko parte-hartzaileen adierazpenak.

Senegal kostako zaurgarritasun handiko herrialdea da, itsas mailaren igoeraren ondorioz. Afrikako hego-ekialdeko Atlantikoa inguratzen duten herrialdeen ertzak erritmo bizian galtzen dira itsas mailaren gorakadak eraginda, eta zenbait gunetan hondartzako 10 metroraino urpean geratzen dira, hotelen eta turismoaren sektoreari galera handiak eraginez. Afrikako herrialde horietan, hondartzen atzerakada, batez beste, metro bat eta bi artekoa da urtean, eta ez da beti modu uniformearen gertatzen. Desberdintasun horiek kostaldearen morfologiaren eta konfigurazioaren, korronteen noranzkoaren eta haizearen indarraren arabera dira, besteak beste (Adeline Marcos 2016).



Saly Portudale-n (Senegal), itsasoak hainbat metro egiten du aurrera urtero hondartzaren gainazalaren gainean. Iturria: Abou Bamba (UNEP)

Berezitasun geopolitiko.

Senegalgo Errepublika 14 eskualdetan banatuta dago. Eskualde bakoitzak hiriburu bat

du, eskualdearen izen bera duena, eta departamendu, barruti eta komunitate banatzen da.

Senegalgo Konstituzioa askotan aldatu dute; azkenekoz 2001ean izan zen.

Tailer tematikoko parte-hartzaileen adierazpenak.

Senegal Errepublika presidentzialista bat da. Batzar Nazionalak 165 diputatu ditu, 5 urtean behin hautatuak. Batzar Nazionaleko lehendakaria urtero aukeratzen da, 2008ko irailean egindako Konstituzioaren erreformaren ondorioz, agintaldia bost urtetik urte bakarrera murriztu baitzuen. Errepublikako presidentea zuzeneko sufragio unibertsal bidez aukeratzen da 5 urterako, 2016ko martxoaren 20an Konstituzioa erreformatzeko erreferenduma egin ondoren, bi agintaldi jarraian baino ezin ditu egin. 60 alderdi politiko inguru daudela uste den arren, hauek dira ordezkagarrienak: Senegalgo Alderdi Demokratikoa (PDS); Alderdi Sozialista (PS), independentziatik 2000ra arte gobernatu zuena; Aurrerapen Indarren Aliantza (AFF); Berrikuntza Demokratikorako Batasuna (Urd) (Kanpo Arazoetako eta Lankidetzako Ministerioaren Informazio Diplomatikorako Bulegoa 2017).

"Senegalek hezkuntza gaietan laguntzen duten Mali eta Frantziarekin du harremana. Libanorekin merkataritza harremanak mantentzen dira; Senegalen, merkataritzan aritzen diren Libanoko pertsona asko bizi dira... Txina ere oso presente dago senegaldarren merkatuan... Harreman ona dago Japonia, Hego Korea, Mauritania eta Gambiarekin (Gambia Senegal barruan dagoela esan daiteke); Mauritaniarekin akordioak daude Europarako migrazioa arautzeko; Saudi Arabiara joaten dira emakume senegaldarrak, berriz, urrea erostera... Alemaniarekin eta Espainiarekin harremanak nekazaritza eremuen kudeaketan oinarritzen dira".

Tailer tematikoko parte-hartzaileen adierazpenak.

Berezitasun ekonomikoa.

Afrikako mendebaldeko gune ekonomiko nagusietako bat da Senegal. BPGren bolumenaren arabera 108. ekonomia da. 2016an 8.035 milioi euroko zor publikoa izan zuen, BPGaren %60,43ko zorrarekin. Biztanle bakoitzeko 521 euroko zorra du, Munduko Bankuaren Nazioarteko Diru Funtsaren kalkuluen arabera. BPG per capita 914 eurokoa izan zen 2017an, eta, beraz, 154. postuan dago (Alldatanow, S.L 2018).

Nekazaritzaren sektorean biztanleria aktiboaren %77 ari da lanean, eta landutako azalera herrialdeko azalera osoaren %13 da. Senegal munduko kakahuete ekoizle nagusien artean dago. Produktu horren laborantzari ematen dio laborantzarako lur gehiena, batez ere herrialdearen ipar-mendebaldeko lur hareatsuetan. Kakahueteak eta kakahuete-olioa dira urteko esportazio-merkataritzaren ardatz diren bi produktuak (Kanpo Arazoetako eta Lankidetzako Ministerioaren 2017ko Informazio Diplomatikoaren Bulegoa).

“Herrialdeko ekonomian garrantzitsua da kakahuete edo mani laborantza; mani herrialde nagusia gara. Tomate eta arroz laboreak ere badaude; eta pertsona batzuk abeltzaintzatik bizi dira. Lehen arrantza asko zegoen, jende asko arrantzaleak gara; orain gutxiago daude”.

“Senegalen garrantzitsua izan da nazioarteko lankidetzaren dirua, eta Munduko Bankuaren (BM) eta Nazioarteko Diru Funtsaren (NDF) eraginaren biktima izan da. Kanpoko zorra kalkulazina da. Afrika Mendebaldeko Moneta eta Ekonomia Batasunaren parte da, eta, horren ondorioz, ekonomia garrantzitsua da eskualdearentzat.”.

Tailer tematikoko parte-hartzaileen adierazpenak.

Giza eskubideen berezitasuna.

Biztanle senegaldarren bizi-maila oso baxua da biztanle bakoitzeko BPGren rankingeko 196 herrialdeekin alderatuta. Dimentsio anitzeko pobrezia indizearen arabera, biztanleriaren % 38.10 pobrezia mugaren azpitik bizi da, hau da, 1,90 dolar egunean, 2018ko giza garapenaren indizearen txostenaren arabera.

GGlari dagokionez, Senegalgo populazioa munduan bizi-kalitate txarrean duenaren artean dago. 188 herrialdetako 164. postuan dago, 0,505eko indizearekin, giza garapenaren indize txikia duten herrialdeen artean (PNUD 2018).

Migrazioak.

“Jende asko bizi da landa eremuan, nahiz eta asko hirietara joan lan eta heziketa hobearren bila”.

Tailer tematikoko parte-hartzaileen adierazpenak.

Emakumeen aurkako indarkeria

“Teorian Senegalen gizonak eta emakumeak berdinak dira, Konstituzioak hala dio. Baina, emakumeak ezin du desadostasunik adierazi, horrek hitzezko erasoak eta eraso fisikoak ekar ditzakeelako. Inoiz ez dira salatzen poliziaren aurrean egiten diren erasoak, poliziak ez dituelako horrelako kasuak kontuan hartzen, eta gai pribatutzat hartzen delako etxeetatik aldatzen saiatu behar dela... Erasoa gertatzen direnean, gizonari modu berean ez jokatze eskatzen dioten familietara jotzen da”.


Tailer tematikoko parte-hartzaileen adierazpenak.

2017an, Garapenerako Nazioarteko Lankidetzaren Espainiako Agentziako (AECID) Asiarako eta Afrikarako Lankidetzako zuzendari Cristina Diazek adierazi zuen Senegalek genero-berdintasunari dagokionez "aurrerapen

nabarmenak" dituen arren, "Emakumeen aurkako indarkeriaren gain eragin handia izaten jarraitzen duela, baita emakumeen mutilazioaren intzidentzia latza ere, debekatuta dagoen arren" (Europa Press 2017).

Era berean, Dakarreko Pikine Departamenduko Auzitegiko epaile Aissetouk adierazi zuenez, "Senegaldar gizartea irensten duen minbizia dago..., gaitz bat... eta genero indarkeria, fisikoa, morala eta ekonomikoa da, existitzen dena eta asko, nahiz eta orain dela gutxira arte emakumeek ez zuten askatasun osoz hitz egiten hori buruz". "Legeak frantsesez idatzita daude, eta emakume asko analfabetoak dira... Horregatik sortu ditugu eskubideen boutikeak, Pikine eta Medina bezalako auzo herrikoietan, baina baita eskualde landatar eta baztertuenetan ere, hala nola Kedougou, Kaolack, Kolda edo Thiès "(Naranjo 2017).

Entre las mujeres destacadas de Senegal están:



Aline Sitow Diatta (1920-1944). Heroina kolonizazio garaian. Uko egin zion kolonizatzaileei kakahuetearen laborantzan jasotako irabaziengatik espezetan ordaindu beharreko zerga

ordaintzeari: independentziarantz eramanez bere herria. Gizon izena erabili behar izan zuen bere printzipioen arabera nabarmendu ahal izateko.

MariamaBâ (1929-1981). Idazle. Erakunde feministekiko konpromisora bideratu zuen bere lan nekeza.



Mame Madior Boye (1940). Senegalgo lehen eta emakume ministro bakarra izan zen 2001etik 2002ra, inongo alderdi politikotako kide izan gabe.

Ken Bugul (1948). Idazlea, bere benetako izena Marié-touMbaye da. 'El baobab que suquó' idatzi zion amari, baina amak nobela irakurtzen ez zekienez, lagun batek irakurri zion. Lagun horrek editore senegaldar bati aurkeztu zion obra, eta hark izengoiti batekin izengoitia sinatzea eskatu zuen, emakumea zela erakusten ez zuena. Afrikako literatura sustatu eta emakumea literatur munduan ikusaraziko lukeen Afrikako egilerik aktiboenetakoa bihurtu da.

LGBTI kolektiboaren aurkako indarkeria. Senegalen homosexualitatea legez kanpokoa da 1965etik; kartzelarekin zigortzen dute 5 urtez. Musulmanak nagusi diren populazioa izanik, homosexualitatea ez da ondo ikusia.

2013an, Senegalgo Estatu buruzagitzak honako hau adierazi zuen: "Sustraitutako oinarrizko kulturabaliok ezin dira bateragarriak izan homosexualitatea despenalizatzeko aukerarekin", eta irmotasunez adierazi zuen "Estatuak ez duela aukera hori aintzat hartu, bere doktrina politikotik erabat kanpo geratzen baita" (Albus, H. 2015).

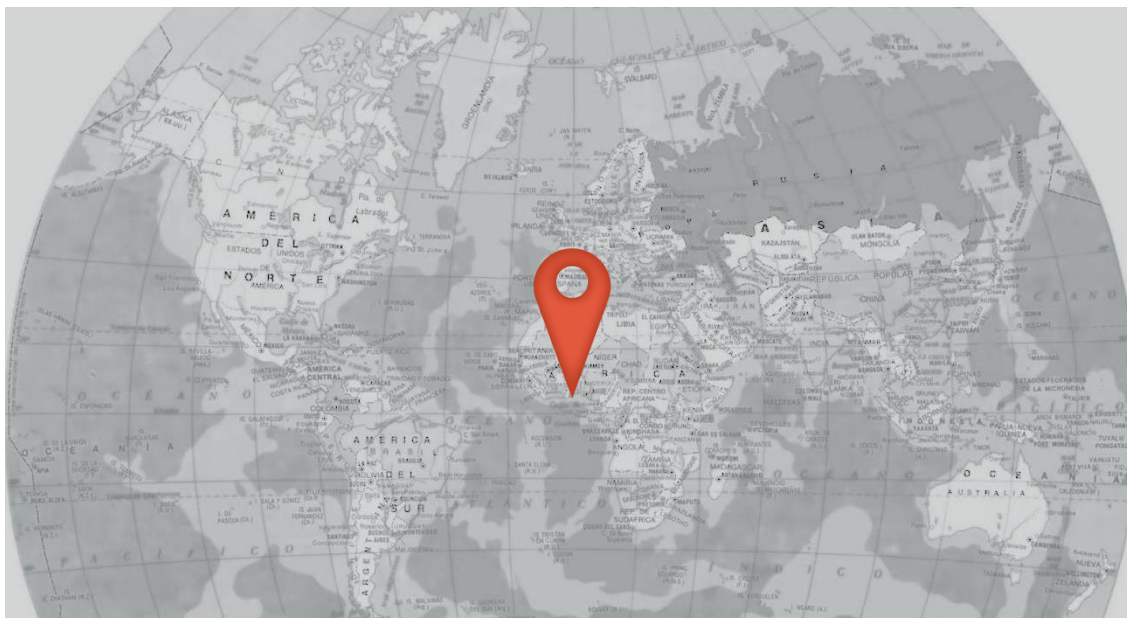
"Senegalen homosexualei, lesbianeiei ... jazartzen zaie. Bizilagunek salatu egiten dute norbait gay izan daitekeela ikusten dutenean ... inork jakiten ez badu, ez dago arazorik; baina ezin da egin".

Tailer tematikoko parte-hartzaileen adierazpenak.

Amnistia Internazionalaren 2016-2017 txostenaren arabera, lesbiana, gay, bisexual, transgeniko eta intersexualek abusuak edo diskriminazioak jasaten jarraitu zuten. Kalkuluen arabera, gutxienez zazpi gizon eta emakume bat zeuden giltzapetuta ustezko sexu-

orientazioarekin lotuta (Amnistia Internacional 2017).

Ghana



Berezitasun historikoa.

Herrialdeak bere izena antzinako Ghanako inperioetik jasotzen du, gaur egun Mauritaniako hego-ekialdean eta Maliko mendebaldean dagoena, Sahararen hegoaldean. Lurralde hau zenbait erresumatan banatua egon zen, horietatik garrantzitsuenak Fanti, kostaldea hartzen zuena, eta Ashanti, barnealdean nagusi zena, aberastasun handiak lortu zituztenak Saharako basamortuan zehar meatzaritzaren eta urrezko merkataritzaren monopolizazioaren bidez, erresuma aurkakotuak lurralde- eta merkataritza-arrazoiengatik; euren etengabeko domeinua izan zen esklaboen eta esklaboen merkataritza sortu zuena.

Portugaldarrak izan ziren Ghanako kostaldera iritsi ziren lehen europarrak, XV. mendearen amaieran. Hurrengo hirurehun urteetan, europar potentziek euren kostaldean okupazioa lehiatu

zuten, esklaboen merkaturia eta eskualdeko urrea kontrolatzeko ahaleginean, euren ibaietan ugari den metal preziatua, horregatik, eskualde hau, Mina bezala bataiatua izan zen. Horrek Erresuma Batuko, Frantziako eta Herbehereetako kolonizatzailerak erakarri zituen, portugaldarrei lurraldeak kentzen saiatu zirenak. Erresuma Batuak eta Herbehereek 1637an lortu zuten lurraldea bereganatzea eta kolonia berria 'Urrezko Kosta' izenarekin bataiatu zuten, 1874an soilik britainiar kolonia izatera pasatuz.

Ghana Saharaz hegoaldeko Afrikan independentzia lortu zuen lehen nazioa izan zen 1957an, prozesu baketsu eta progresibo baten ondoren. II. Mundu Gerratik aurrera hasi zen herrialdearen garapen politikoa. Britainiarrek independentzia nazionalaren aldeko asaldura gero eta handiagoari aurre egin

behar izan zioten, eta, ondorioz, euren protektoratuaren autogobernua lortzeko presioak areagotu zituzten. Horrela, Erresuma Batuko Parlamentuak Urrezko Kostaren independentzia akta onartu zuen, 1957ko urtarrilean Ghana izena hartu zuena, eta urte bereko martxoaren 6an Ghanako Asanblea Nazionalak independentzia aldarrikapena egin zuen.

"Bazen behin ... Gineako golkoko kostaldeko leku urrun bat, erresuma txikiak zituena. Erreinu batzuek beren lurralde boterea zabaldu edo Islama inposatu nahi zuten, eta hori gerrekin lortzen zuten. Esklavo gisa preso hartutako jendea eramaten zuten, eta menpean hartu nahi ez zuten herriek ihes egin behar zuten. Esaten denez, Ghanako erdialdeko 'ashanti' ak Gana (haxixik gabe!) izeneko erresuma batean bizi ziren, gaur egun Senegalgo iparraldea eta Mauritania dagoen tokian, eta handik ihes egin zuten Islamera bihurtzera behartu ez zitzaizten. Horrela iritsi ziren Ghanara Ga Nigeriakoak ere, hegoaldean finkatuz, eta Dagombak iparraldean.

Erresuma horiek beren gobernu-sistemak zituzten. Erregeak, erregina amarekin eta Estatuko kontzejuekin batera gobernatzen zuen. Beren lege-sistemak zituzten, ahozkoan oinarrituak (hitzezko hitza), belaunaldi batetik bestera transmitituak, eta haiekin konpontzen zituzten beren arazoak.

Egun batean, kostaldean, 'Ediná' -n (portugaldarrek 'Elmina' deitzen zutena), itsasontzi handi batzuk ikusi ziren, inoiz ikusi ez ziren bezala, hondartzetara hurbiltzen. Erresumek ez zekiten zein urtetan bizi ziren egutegi propioak erabiltzen zituztelako, baina Europako egutegiaren arabera, hau 1471. urtean gertatu zen. Urrearekin eta kostaldeko merkataritzaren onurekin topo egin zuten portugaldarrak ziren. Lekua 'Urrezko Kosta' bezala bataiatu zuten.

Pixkanaka-pixkanaka, portugaldarrek gazteluak eraiki zituzten, kotoi-landaketen jabe egin ziren, urrea, espeziak eta bolia Europara eramaten zituzten, esklaboak Amerikara (esklabotza erresuma batzuetan existitzen zen), eta oihalak fusilak eta edariak ekartzen zituzten Afrikara. Urte batzuk geroago, 1637an, herbeheretarrek

'Elmina' gaztelu portugaldarra konkistatu zuten, beste europar batzuk (alemaniarrek, frantziarrak eta ingelesak) iritsi zitezen bidea irekiz; horien artean gazteluak eta jabetzak saltzen ziren, eta negoziatu ezin zutenean indarrez hartzen zituzten. Esklabotza abolitu zenean, erdialdeko eta iparraldeko erresumak konkistatu zituzten europar britainiarrek bakarrik geratu ziren. 'ashantien' erresuma izan zen konkistari erresistentzia gehien jarri zionetako bat.

Bertako jendea ez zegoen pozik merkataritzaren eta lurraren erosketaren lege ingeles berriekin. Ingelesen aurkako erresistentzia 'fanticofederation' -arekin hasi zen... 20ko hamarkadan britainiarrek 'zeharkako gobernu' sistemarekin gobernatzen zuten: herrialdeko administrazioiko postu guztiak britainiarren esku geratzen ziren, eta horien azpitik buruzagi analfabetoak aukeratzen zituzten, intelektualak baztertuz. Honela, jatorrizko buruzagiek gobernatzen zutela zirudien, baina ez zen egia. Honek, buruzagien eta intelektualen artean eten bat ireki zuen. Kanpoan ikasi zuten jatorrizko intelektualak antolatzen hasi ziren herrialdea independentziara eramateko. 1957an, KwameNkrumah bere alderdiarekin, 'ConventionPeople' sParty 'rekin, independentziaren aldeko Urrezko Kostaren buru izan zen, eta Ghana izena eman zion, Gana inperio zaharraren omenez. 1960an Ghana errepublika bihurtu zen.

Kwame Nkrumah azpiegitura berriekin hasi zen herrialdea garatzen: urtegiak eta Akosomboko presa Volta ibaian, errepideak, eskolak, haragi industriak. Garapen eta ongizate garai bat hasi zen, baina presidenteak alderdi bakartzat jo zuen herrialdea. Ez zuen inolako oposiziorik nahi, eta honek militarrek haserretu zituen. 1966ko otsailaren 27an Ankrah jeneralak eta bere 'Askapenerako Kontzeju Nazionalak' estatu kolpe bat eman zuten, beste estatu kolpe batzuk ekarriko zituena, bata bestearen atzetik. 1992an, nazioartearen presiopean, J.J. Rawlingsek hauteskunde demokratikoak antolatu zituen. Herrialdea zuzendu zuen 2000. urtera arte, John Kuffuorrek hauteskundeak irabazi zituenean.

Tailer tematikoko parte-hartzaileen adierazpenak.

Berezitasun kulturala.

Portugalgo eta Ingalaterrako kolonien ondoren, egungo hizkuntza ofiziala ingelesa da.

"Biztanleria 45 milioikoa da, baina lehen ez zen horrela. Iparraldean egindako jaiotza-kanpaina baten ondorioz, biztanleria 25 milioitik 45 milioira igo zen. Ghanak jende beltza eta etnia gutxi ditu, horien artean Ashanti, herrialde osoan zehar daudenak, Fanti portugaldarra, eta Ewe... Etnia ezberdinetako jendea elkarrekin bizi da inolako arazorik gabe. Agurak oso garrantzitsuak dira, eta eskuak estutuz egiten dira. Iparraldean jende gehiena musulmana da, eta hegoaldean gehiengoa kristaua da... Iparraldean erresuma txikiak daude, eta horien boterea erreginaren arrebaren semearengana pasatzen da beti; elur-oreinen barruan tribuak daude, eta erresuma bakoitzak bere esanahia du. Ghanak jende asko jasotzen du, bereziki iparraldeko migrazioetatik".

"Biztanleen %55 inguruk nekazaritzan egiten du lan, eta gainerakoak zerbitzuen eta industriaren sektorean. Emakume asko daude hezkuntzaren sektorean, erizaintzan, eta herri merkatuetan. Handitu egin da enpresa txikiek banana, papaia, ñame eta gisako produktuak Alemaniarra eta Britainia Handira esportatzea".

"Ikasketak dituzten mutil gazte asko daude kalez kaleko salmentan aritzen direnak lan faltagatik; Ghana herrialde txiroetako asko baino hobeto kokatuta dagoen arren, nazioarteko laguntzaren menpe jarraitzen du. Egoera horrek emakume eta gizon gazte profesionalen eta ikasketak dituztenen emigrazioa eragiten du. Europatik datorren guztia asko estimatzen da, eta horrek kalte egiten die tokiko industriei".

Tailer tematikoko parte-hartzaileen adierazpenak.

Hegoaldeko janaria basoko produktuetan oinarrituta dago, hala nola mandioka, ar banana, cocoyams (ñame txiki moduko bat), patata gozoak eta abar. Iparraldean, berriz, zerealak dira jatekoaren oinarria, hala nola artoa, sorgoa, artatxikia eta Volta ibaiko haragia eta arraina duten lekaleak.

"Ghanan arroza, arraina, oilaskoa, entsalada, pasta, haragia, gisatuak jaten dituzte. Oro har, komida zerbait mingarria da. Ohiko jaki batzuk honako hauek dira: bofruit, fufú, bankú, bollas de arroz, light soup, konkoté (edo facethewall, kaleko janari postuetan jaten delako), krakró, jollof rice, kenkey, wathchié, gari-fotó, propia (edo kyinkyngá, morunos pintxoak bezala) "... haragia erabili ohi da. Oilasko eta kurryarekin egindako arroza oso ezaguna da jaietan, baita babarrun gorrien saltsa eta platano frijituak ere (red-red)... Edozein ordutan jaten da fruta; banana, anana, guaiaba, kirtena, laranja eta papaia bezalako frutak".

"Garagardoa edaten da. Bertako pattarra da 'apeteshe', eta oso alkohol handia du; antzinako zeremonietan erabiltzen da. Palmako ardoa ("insaafuo") oso gozoa da eta palmaren enborretik lortzen da, eta "pitó" iparraldeko ardo tradizionala da, artatxiki-estratuz egina. Fruta zuku mota guztiak edaten dira".

"... larunbatetan hurrek etxean laguntzen dute, eta igandean joaten dira elizara... Hurrek beraiek egindako jostailuekin jolasten dute kaleetan".

"Hiletak eta ospakizunak larunbatetan izan ohi dira. Ghanako hileta elizkizunak janari eta dibertsio handiko jai handiak dira, askotan egun asko irauten dutenak. Hilketak oso irudimentsuak izaten dira askotan, bizitzan hildakoari gustatzen zitzaionaren arrazoiekin. Danborrek eta kantuek hiltzen den pertsonaz eta bere bizitzaz hitz egiten dute".

"Ghanan soinekoak arabiarren eta europarren eragina du. Festa tradizionalak erabiltzen dira, 'Adinkra' adibidez, esanahia duten irudi edo estanpatuekin... Kentea Ghanako oihal nazionala bezalako da; Bonwire herrian ehuntzen da, batez ere, eskuz. Aberastasuna sinbolizatzen du. Gizonezkoek tunika estiloan erabiltzen dute eta emakumezkoek blusa (kaba) gisa eramaten dute. Emakumeek ere 'duku' (oihala buruan) erabiltzen dute, zapata tradizionalekin ('ahenema')... Egunero erabiltzen dira oihal tradizionalak, hala nola 'waxprint' -a. Ghanan egiten den arren, nahiago izaten da Holandan egiten dena ... oihalen estanpazioak esan dezake eramaten duen pertsonaren egungo egoera, edo norbaitentzat mezu bat irudikatu dezake... Arroparen kolorea oso bizia da. Koloreak ospatzen denaren arabera dira; zuria haurtxoen eta adineko jende helduaren

hiletetan erabiltzen da, eta emakume batek erditzen duenean; berdea gauza berria da, eta bizitasuna; garratza maitasuna da; gorria dolua da, krisi nazionala edo gerra; beltza eta marroia errege eta erreginen hiletetan edo familietan garrantzitsuak diren pertsonen hiletetan eramaten dira ".

"Errespetu handia zaie neba-arreba adingabeak bidali ditzaketen seme nagusiei ("piesies"), baina haien betebeharra ere bada haiek zaintzea. Anaiek elkarri lagundu behar diote, baina honek batzuetan arazoak sortzen ditu, anaia batek duen arazoa ekar dezakeelako eta besteek lagundu egin behar dutelako, ahal badute zein ez badute. Gaizki ikusita dago ez egitea ".

"Eliza garrantzitsua da; behar espiritualak betetzeaz gain, jendea dibertitu egiten da musikarekin eta dantzarekin... Meza batean Ghanan tenplu osoan zehar dantzatzen da, txalok ematen dira eta festa bat bizitzen da. Gaizki ikusia dago elizara ez joatea... Konfesio kristau asko daude... Afrikar erlijioa danborretan, festa eta errituetan, zeremonietan, leku sakratuetan, bere arte eta sinboloetan, musikan, esaera zaharretan, bere mitoetan, bere jendearen izenean dago ".

"Futbola garrantzitsua da adin eta klase sozial guztientzat; oso serio hartzen da... la herri guztietan dago futbol zelai bat... Golfetan ere jokutzen da".

Tailer tematikoko parte-hartzaileen adierazpenak.

Gizarte egitura

"Ghanak errespetatu beharreko hierarkia bat du. Zaharren jakinduriari garrantzi handia ematen zaio; errespetatu egiten zaie, ez zaie kontraesanik egiten... Nagusia nagusia da ".

"Ghanan klase sozialetik igo eta jaitsi daiteke, une jakin baten arabera. Klase baxuko norbait gora iritsi daiteke negozio batekin dirua eginez, edo politikaren bidez, edo hezkuntzaren bidez. Goi klasea ez da handia; erregeak bezalako jendea, erreinu txikietako buruak eta intelektualak beti hor daude. Eskala horretan egon daiteke aberastasunagatik, tituluagatik, edo elite intelektualagatik izanda; diruagatik edo prestigioagatik. Klase ertain-baxu azaleratu bat dago, maila ertaineko denda txikietako irakasle, erizain, idazkari, gidari eta jabeek osatua. Beheko klasean, gizarte-oinarria,

kalean saltzen duen jende gaztea dago, bizirauteko nekazaritzatik bizi den herriko jendea "....

"Klase sozial guztiek bat egiten dute jaietan, hiletetan, jaialdietan eta elizan. Klase aldea nabaritzen da janzten den oihalaren kalitatearen arabera; autoa botere ekonomikoaren beste ikur bat da. Normalean ez dago auzorik non tribu jakin bateko edo jatorri jakin bateko jendea bizi den. Botere ekonomikoak agintzen du non bizi behar duen jendeak".

Tailer tematikoko parte-hartzaileen adierazpenak.

Identitate faktoreak

"Ghanako musika modernoak 'highlife' du izena, eta haren ordezkari handienak KodjoAntwi eta DaddyLumba dira... Musika eta dantza tradizionalaren barruan Adowa aipatu behar da; horren adierazgarririk handiena KooNimo da".

Tailer tematikoko parte-hartzaileen adierazpenak.

Ghanan, tradizioz, festa dago aukera handi guztietan. Hona hemen festa garrantzitsu batzuk:

- **Aboakyire.** Winnibako antilope jaialdia da. Jendeak antilope bizi bat hartu behar du jainkoei sakrifikatzeke. Oso ezaguna da amerikarren eta jamaikarren artean. Ospetsuena herrialdearen hegoaldean da.
- **'Outdooring ceremony '(Akora Kyere).** Erditu eta 7 egun igaro ondoren egiten den zeremonia da, haurrari izena eman eta opariak eskaintzeko. Familia eta lagunak biltzeko unea da. Dantzatu eta jan egiten da.

Berezitasuna ingurumenean eta klima-aldaketan.

Ezaugarri biogeografikoak. Ghana Afrika mendebaldean dago. Arroak Ghanako azaleraren zatirik handiena hartzen du, nagusiki herrialde laua. 1.600 kilometroko ibilbidea egin ondoren, urjauziek eta ur-jauziek eten ondoren, Atlantikoan itsasoratzen da, Gineako Golkoan. Arro honen barnean Akosomboko presa eraiki zen, 8500 km² ko laku bat eratu duena eta hedaduraz munduko handiena egiten duena..



Volta Erreka. Iturria: buba-seina.blogspot.com

Baliabide naturalak eta ekosistema estrategikoak. PAISAIA bereizgarria zuhaitz-sabana da; baso tropikala kostalde baxu eta zingiratsuetatik iparralderantz hedatzen da. Hegoaldean, egonkorragoa da landaredia, Ghanako erdialdean eta sarean dagoen oihanaren gerrikoa dela eta. Mozketak eta baso-suteak landaredia-estalkiaren zati handi bat agortu dute, sistemak ez dira oso emankorrak. Klima tropikala da, batez beste 26 °C-ko tenperaturarekin. Bi estazio klimatiko oso ezberdinak ditu: bata lehorra eta oso beroa urritik martxora, eta bestea euritsua, apiriletik irailera (Naylor 2000).

Ingurumen-arazoak eta klima-aldaketa. Ghanako landaredi naturalaren zatirik handiena roza suteak⁸ suntsitu dute nekazaritza lur

berriak lortzeko, eta horren ondorio izan da baso horietako eremu handiak suntsitzea. Gehiegizko esplotazio hori eskutik doa pobreziarekin; iparraldean landa eremuko emakumeek maiz egurra erabiltzen dute ikatza egiteko, bizirauteko bitarteko gisa. Horrela, baso-soiltzeak, baso-suteak eta baso-baliabideen degradazioak% 2,19ko galera izan du urtean (2005etik 2010era bitarteko datuak) (FAO 2010)

Baso tropikal batzuk geratzen dira hegoaldean. Oraindik ere zuhaitz asko geratzen dira, hala nola, zeiba, Afrikako kaoba eta zedroa. Herrialdeko ekosistema nagusia sabana da, herrialdearen iparraldeko zatiaren bi heren ekosistema horrek estaltzen ditu.

Animalien bizitza ere oso murriztua izan da, batez ere hegoaldean, baina oraindik nahiko anitza da eta leopardoak, hienak, lemuruak, bufaloak, elefanteak, antilopeak eta tximinoak biltzen ditu. Narrasti espezie asko aurki daitezke, hala nola, kobra, pitoia eta suge adarkatua.

Klima-aldaketaren inpaktuaren ondorioz, klima malkartsuagoa izan da, urtaroko euriteak murriztu edo areagotu egin dira, euri-ereduak aldatu egin dira, uholdeak, itsasikarak eta itsasikarak izan dira, eta itsasoaren maila handitu egin da, eta horrek uholdeak eta kostako higadura eragin ditu. Horren emaitza da elikagaien segurtasuna murriztea, urak hedatutako gaixotasunen transmisioa handitzea, krisi klimatikoaren ondorioz galera ekonomiko handiak izatea, eta uholdeen, lehortearen eta itsas mailaren gorakadaren ondorioz biztanleria lekualdatzea.

⁸ Antzinako nekazaritza modua, landare-formazioei su ematen diena, eta ondoren horien hondakinetan ereiten dena.

Ghanako iparraldean elikagaien segurtasunik eza handia da, ingurumen-faktore historikoen konbinazioak eraginda. Prezipitazio auresanezinen ondorioak eta lurzoruaren higadura eta ernalezintasuna larriagotu egiten dira luraren erabileraren praktika jasanezinengatik, barne hartuta nekazaritzan ongarririk, intsektizidak, antibiotikoak eta are hazkunde-hormonak erabiltzea. Horri gehitu behar zaio biztanleriaren dentsitatea handia dela, lurra urria dela eta migrazioaren ondorioz gizon eta gazteen eskulan eskasia dagoela.

Urrea, diamanteak, manganesoa eta bauxita Ghanan atera eta ustiatzen dira. Urrea eskala handian ateratzea oso mekanizatuta dago, tokiko enplegu gutxi eskainiz. Meatzaritza eremu horietan ura artsenikoarekin kutsatuta dago, eta edateko uraren iturriei eragiten die.

Golkoko kostaldeak hondar dunen suntsipena jasan du, eta, horren ondorioz, kostaldeko arrantza-herriek higadura eta desagerpena jasan ditzakete.



Fuvemeh herririk, Ghanako hego-ekialdeko kostaldean, urperatu egiten da marea igo bezain laster. Iturria: (Matilde GATTONI 2016)

Ezaugarri geopolitikoa.

Gaur egun, Ghanaren gobernu sistema presidentziala da. Hauteskundeak lau urtean behin dira, eta bi ganbera daude, nahiz eta bat bakarrik aukeratu eta

bestea lerro monarkikoko agintari nazionalena izan.

"Ez dago errege bakar bat; etnia bakoitza erreinu txikiak dira, nor bere gobernu eta erregearekin. Errege bakoitzak bere ordezkaria aukeratzen du Kongresu nazionalan; ez dira herriak aukeratzen. Pertsona horiek boterea dute gobernuan, beren etniei eragiten dieten erabakiak hartzen parte hartzen dutelako.."

Tailer tematikoko parte-hartzaileen adierazpenak.

Alderdi politikoak antzinako alderdi politikoetan oinarrituta daude: ideologia sozialistako Herriaren Alderdiaren Konbentzioa (CPP); eskuinaren makurtzeko Alderdi Progresista (PP), 'Ashanti' jatorriarekin; ezker batuaren Kongresu Nazional Demokratikoa (NDC).

"Ghanak" drogaren "aho biltzailea" ezizena irabazi du, Accra, Kumasi eta Sunyani portuek Hego Amerikatik tona kokaina jasotzen dutelako eta ontzi txikiagoei birbanatzen dietelako. Era berean, alderantzizko operazioa egiten da kontrako norabidean, hau da, Afrikatik Amerikara doan norabidean, aineratzen den heroina afganiarraren zati batekin. Asia eta Amerika artean dagoen heroinaren plataforma ere bada Afrika. Azken batean Europan narkotrafikoagatik prestutakoen % 40 inguru ghanarrak, nigeriarrak, ginearrak eta caboverdianoak dira. Batez ere, oso ohikoa da ontziak, oro har Afrikatik Europara droga daramaten arrantza-ontziak, Afrikako tripulazioetatik hornitzea, eta haien nomina, gainera, beste nazionalitate batzuetako marinelen bano merkeagoa da "(Sansó-Rubert, D. 2018).

Berezitasun

ekonomikoa. Ghana 76. ekonomia da BPGaren bolumenaren

arabera. 2016an 28.382 milioi euroko zor publikoa izan zuen, BPGaren %73,41eko zorrarekin. Biztanle bakoitzeko 1.006 euroko zorra du. BPG per capita 1.453 eurokoa izan zen 2017an, eta, beraz, 140. postuan dago. Bertako biztanleek bizi-maila oso baxua dute biztanle bakoitzeko BPGren rankingeko 196 herrialdeekin alderatuta (Alldatanow, S.L 2018).

Duela hamarkada askotatik egonkortasun politikoa eta inbertsioak babesteko eta sustatzeko lege-esparrua duen herrialdea da, eta, horregatik, atzerriko inbertsio handiagoa erakartzen du Afrikako beste herrialde batzuek baino. Inbertsioa gehien erakartzen duten sektoreak hauek dira: esportatzeko bokazioa dutenak (meatzaritza, esportatzeko nekazaritza eta orain, petrolio), eraikuntza eta zenbait zerbitzu eta manufaktura, nahiz eta datu bereizirik ez dagoen.

Lehen sektorearekiko mendekotasun handia du (nekazaritzak herrialdeko enpleguaren %50 hartzen du), bereziki kakaoarena. Erauzketa-sektorearen garrantzia, batez ere urrearena eta, azken urteotan, hidrokarburoena: petrolio eta gasa (Kanpo Arazoetako eta Lankidetzako Ministerioaren 2017ko Informazio Diplomatikoaren Bulegoa).

Meatzaritza urrezkoa da batez ere, diamante manganesoa eta bauxita. Zazpi urtean 3.5 milioi upel (560.000 m²) ekoitzi ostean, petrolio-putzu bakarra utzi zen, baina gas naturalaren zantzuak daude. Industria garrantzitsuenak hauek dira: ehunak, altzairuzkoak, pneumatikoak, petrolio-findegiak, irina ehotzea, destilatzea, tabakoa eta kamioi- eta autobus-autoen mihizadura (2010eko erakundeak).

“Ghanan kakao, koko eta palma olio asko ematen da. Produktu horien eta anana, banana, yuka, artatxikia eta sorgoa bezalako beste batzuen menpe dago ekonomia. Baina urre, diamante, petrolio eta gas meatzaritza asko ere badago. Oihal fabrika ere garrantzitsua da”.

Tailer tematikoko parte-hartzaileen adierazpenak.

Gizaki eskubideen

bereizitasunak. 28.833.629 biztanle ditu, biztanleriaren taulako 49. postuan dago, 196 herrialdek osatzen dute eta 121 biztanleko dentsitatea du Km²-ko.

GHik adierazten du ghanarrek bizi-kalitate txarra dutela. 188 herrialdetako 139. postuan dago, 0,579ko indizearekin, 2018ko giza garapenaren azken txostenaren arabera. Pobrezia multidimentsionalaren indizearen arabera, biztanleriaren % 12 pobrezia mugaren azpitik bizi da, hau da, 1,90 dolar egunean (PNUD 2018).

Ghanako sektore publikoaren ustelkeriaren pertzepzio-indizeari dagokionez, 40 puntukoa izan da; beraz, ustelkeria-pertzepzioaren sailkapenean 81. postuan dago, 180 herrialdek osatua.

“Gaur egun, Ghanak gerra gabeko garai batez gozatzen du. Preso politikorik ez dago, ofizialki behintzat. Kazetariak nahiko askatasun handiz idazten eta kritikatzeko dute gobernua. Legezko adierazpenak egin daitezke. Desiragarria litzateke, noski, hezkuntzarako, etxebizitzarako, osasunerako eta emakumeari eta familiari laguntzeko eskubideetan hobetzea... Bertako jendeak ez du opor formalik hartzen turismoa egiteko; ez du dirurik, eta egiten duena da herrira itzuli familiarekin egotera”.

Tailer tematikoko parte-hartzaileen adierazpenak.

Ghanako eskolatzeko tasa Afrika mendebaldeko altuenetakoa da.

Hezkuntza derrigorrezkoa da bigarren hezkuntzara arte. Ikasketez gain, pertsonak urtebeteko derrigorrezko gizarte zerbitzua egin behar dute.

Hezkuntzarako sarbidea badago ere, emakumeek batzuetan ezin dute egin, oraindik seme-alaba asko dituztelako; bereziki landa eremuetakoak.

Tailer tematikoko parte-hartzaileen adierazpenak.

Migrazioak

"Bizimodu hobe baten bila lanik gabe dauden gazteek Estatu Batuetara, Britainia Handira eta Europa kontinentalera jotzen dute... Bi motatako jendea dago. Atzerrira ikastera joaten direnak, bekak dituztenak edo zerekin ordaindu behar dutenak; herrialdera itzuli ohi dira, postu altuenak betetzeko. Eta inolako ikasketarik ez dutenak eta alde egiten dutenak bizimodu hobe baten bila. Badira erdi mailako ikasketak dituztenak, baina lanik aurkitzen ez dutenak, eta nahiago dute alde egin eta ez itzuli".

Tailer tematikoko parte-hartzaileen adierazpenak.

Emakumeen aurkako indarkeria

"Genero indarkeriaren gaia tradizioz onartuta dago, legeak debekatu egiten baitu, baina, hala ere, emakume batek senarra utzi nahi badu, lege tradizionalen aurka joan nahi duen norbait bezala bereizten dute, emakume emantzipatu bat bezala, eta klaneko gainerako pertsonak haren gaineko iritzi negatiboak egiten dituzte, eta horrek emakumea isolatzea dakar. Lege tradizionalen aurka joateak pisu handiagoa izan dezake legalen aurka joateak baino. Adibidez, oinordetza-lerroa ez da aitarengandik semeagana igarotzen, aitarengandik ilobengana baizik; hau da, aitak bere dirua bere iloben mantenurako erabil dezake, eta ez seme-alabentzako; osabak, aldiz, amaren aldetik bere baliabideak erabiltzen ditu emakumea zaintzeko."

Tailer tematikoko parte-hartzaileen adierazpenak.

Ghanan 'emakumeen genitalen mutilazioa' debekatuta dago, baina oraindik praktiken %15-30 aipatzen dira.

EMGrekin jarraitzeko justifikazio sozialak askotarikoak dira. Sineskeriaren, desinformazioaren eta gizonezkoen dominazioaren ondorio dira batzuk. "Tradizioak behartzen ditu operazio hori egitera, sexu desioak gutxitzean kastei eusteko aitzakiarekin. Hala egin ezean, sozialki baztertuak izango dira. Operazioan ezin dute oihu egin, ezta negar egin ere, edo purifikazioaren lotsa izango dira "(Menéndez, S. 2013).

Ghanan, GIBak gehien eragiten dien pertsonen artean daude emakumeak. 15-49 urteko emakumeen prebalentzia adin bereko gizonen prebalentziaren ia bikoitza da (% 2,0 eta% 1,3, hurrenez hurren). Ghanako emakume pobreenen artean daude alargunak. Haien pobrezia eskubideez gabetzearekin eta justiziarako sarbiderik ezarekin lotuta dago, bereizkeriazko ohitura, tradizio eta kode erlijiosoen ondorioz. Ghanaren alargunek sarritan beren eskubideak babesten ez dituzten araudi juridikoei egin behar izaten diete aurre. Maiz, alargunek lurrak eta jabetzak galtzen dituzte, eta etxetik kanporatzen dituzte ezkontideak galtzen dituztenean. Askotan, estigma eta diskriminazioa areagotu egiten dira GIBarekin bizi diren alargunentzat "(NBE, 2017).

Ghanako emakume nabarmenen artean daude:

Nana Yaa Asantewah: Ingeleseki gehien eutsi zien erreginetako bat. "Urrezko aulkia" ren gerran 'ashanti' ak gidatu zituen. Gerra galdu egin zen eta erbesteratu egin behar izan zuen.

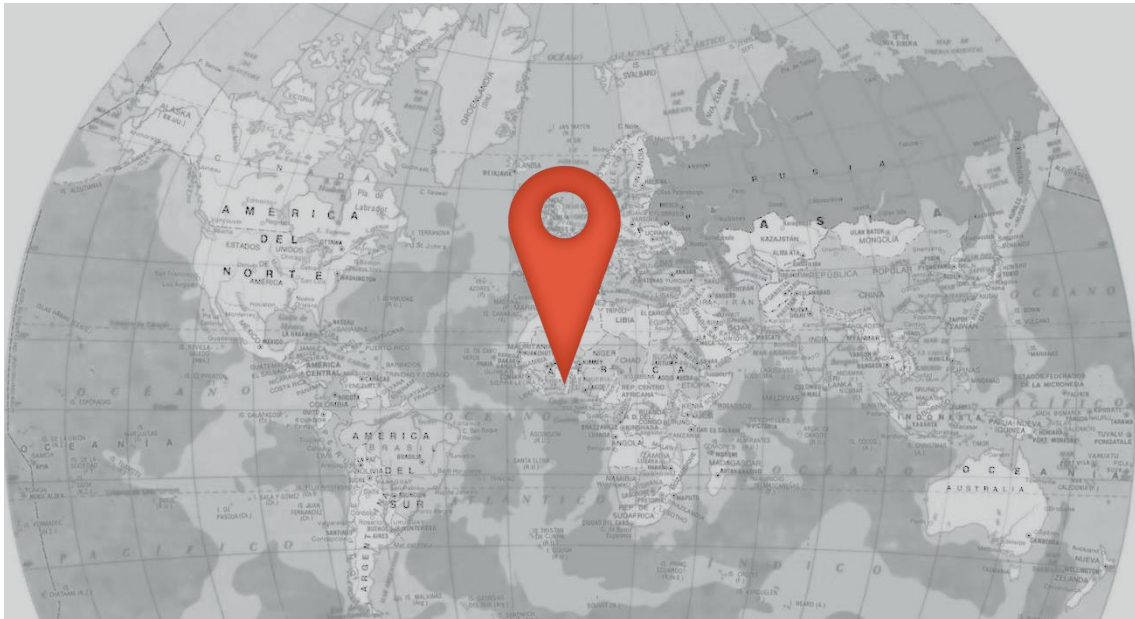


LGBTI kolektiboaren aurkako indarkeria.

Amnistia Internazionalarentzat, 2016-2017 txostenean, gizonen arteko sexu-harremanak delitu izaten jarraitzen dute. LGBTI kolektiboko pertsonak poliziaren jazarpena, diskriminazioa,

indarkeria eta beste pertsona batzuen xantaiak jasaten jarraitzen dute, ez salatzeko (Amnistia Internazionala 2017).

Togoko Errepublika



Berezitasun historikoa.

Afrikako herrialderik txikiena da Togo; Europako kolonizazioaren aurretik, lurralde zabalagoa zen, alemanek eta frantsesek zatitu zuten.

Lehen populazioak Afrika iparraldetik heldu ziren, baina losewe izan ziren, Nigeriako hego-mendebaldeko migratzaileak, Togoko kokaleku handi eta garrantzitsuena osatu zutenak. Merkatal eta nekazaritza gune garrantzitsu bihurtu ziren, gaur egungo Ghanaraino mugitzera iritsi zirenak. Bere izena Togo lakutik dator, ewe hizkuntzan to, "Ura" esan nahi duena, eta go, "Ertza" esan nahi duena.

Europako lehen merkatariek, Gineako Golkoko kostalde osoan bezala, esklabotzaren eta urrearen negozioagatik iritsi ziren. Buruan portugaldarrak zihoazen, ondoren daniarrak, alemaniarrek, frantziarrak eta britainiarrek. Horrela, XVIII.

mendearen milaka pertsona erazi zituzten beren etxeetatik Amerikako landaketetan lan egiteko.

XVIII. mendearen amaiera aldera, Mlapa buruzagi tradizionalarekin akordio bat sinatu zen, Alemaniari eskualdean merkataritza eskubideak emanez, laster Togo alemaniarra sortzera eraman zuena. XIX. mendearen amaieran eta 30 urtez, alemaniar domeinua iparralderaino hedatzen zen, landaketen sorreran eta elikagai eta palma olioaren esportazioan oinarritua.

Kolonia honek, ordea, amaiera basatia izan zuen lehen mundu gerraren hasieran. Frantziar eta britainiar tropen batasunak, alemaniarrei, britainiarrek hartu zuten togoliar lurraldea kendu zien, eta gerra amaitu ondoren, Frantziak, Nazioen Elkartetik, ekialdean dagoen lurraldearen bi herenen inguruko mandatua jasotzen du, eta Erresuma Batua, gainontzeko lurraldea. Banaketa honekin, lurraldea bi

protektoratutan banatzen da. Geroago, britaniarren esku utzitako lurraldeak Ghanari lotzea erabaki zuen. Bestalde, Frantziako administraziopeko lurraldeak 1957an Togoko gobernu autonomoa sortzea bozkatu zuen, 1960an independentzia lortuz. Independentzia honek, garai demokratiko labur bat bizi izan zuen, 1963an estatu kolpe batek hautsia, 40 urteko diktadura aldi bat eragin zuena, 2005 arte. Trantsizio garai baten ondoren, boterea, demokratikoki aukeratutako presidente bezala oraindik boterean jarraitzen duen Gnassingbé diktadore ohiaren semearen eskuetara pasatzen da.

Berezitasun kulturala.

Errepublikak Togolesak 8 milioi biztanle inguru ditu. Hizkuntza ofiziala frantsesa bada ere, jatorrizko hizkuntzak ere erabiltzen dira, hala nola gbe, kotocoli eta kabiye, eta ingelesa eta portugesa ere hitz egiten duten pertsonak daude. Biztanle gehienak kristauak dira.

"Atzerriko jende asko bizi-baldintzengatik tristura aurkitzeko zain iristen da, baina egoerak gorabehera, jendea oso alaia da, erraz erlazionatzen da, ez da berandu esaten baietz, ospitalekoa dela; ez dago koadrilarik, bizitza komunitarioagoa eta errazagoa da".

"Biztanle guztiak beltzak dira, eta ez da alderik egiten jende zuriaren eta genet beltzaren artean. Normalean ikusten den jende zuria atzerritarra da, baina herrialdean bizi badira ez da ezer gertatzen... Ez zaio gaizki tratatzen, eta ez zaio arrarotzat hartzen; Frantziako jendea izan ezik, ez baitu oso harrera ona."...

"Togoko pertsona bat itxaropenez betetako pertsona bat da, lelotzat hartuta: bihar hobe izango da; jendea oso lasaia da, eta hitzun gutxi... Presidente batek zioen ezingo zuela sinetsi herrikide batek lapurreta egitea, baina bai Togoko edozein gizonek kanpoko edozein emakumeren bihotza lapurtu ahal izango zuela".

Gehienak nekazaritza bizi dira, batez ere biziraupenetik eta merkataritza. Kakahuetea,

ñamea, kafea, kakaoa, mandioka, artoa, kotoia, kokoa eta sorgoa bezalako produktuak ikusten dira.

"Lana aurkitzea eta behar adina irabaztea erraza ez denez, asko ikusten dira" taxi motorrak "; jende asko honetatik bizitzen eta kalean saltzen, nahiz eta tituluak eta ikasketak izan".

Tailer tematikoko parte-hartzaileen adierazpenak

Egitura soziala. Herrialdeko harreman sozialak bertikalak dira, klase sozialetatik eratorriak. Herrietan goi klasearen eta behe klasearen artean alderik ez badago ere, hirietan aldea oso nabarmena da; goi klasea nagusi da behe klasean.

"Goi-klaseek oihal garestiko eta kalitate hobeko jantziak erabiltzen dituzte; espazio itxi eta pribatuetan egiten dituzte jaiak, klubetan, diskoteketan eta jatetxeetan bezala. Goi klasea klan bat bezalakoa da, familien artean hautsitako boterea. Gobernatzen dutenak ondo bizi direnak dira, eta biztanleriaren %10 ordezkatzeko dute. Klase altuak baliabide guztiak ditu ikasteko, baita atzerrian ere; eta itzultzean lana ziurtatua dute".

"... Klase ertaina ia ez da existitzen..."

"Klase baxuak bizirauteko borroka egiten du. Gehienek goi klasearentzat egiten dute lan; oso auzo pobreetan bizi dira. Jendeak hilean 30 euro kobratu ditzake bizi kostua txikia ez denean. Klase baxuko gehienek ez dute ikasten diru faltagatik, eta ahal dutenek eskola publikora joan edo bidean uzten dute, zerekin jarraitu ez dutelako. Bizi diren auzo beretan egiten dituzte jaiak".

Tailer tematikoko parte-hartzaileen adierazpenak

Identitate-faktoreak. Jantzi tipikoak kolore ezberdinetakoak dira, eta oso ikusgarriak; eskuz brodatuak, eta egunero erabiltzeko, baina bereziki jaietan.

"Togon dantza dibertigarria da, garrantzitsua... Biltzeko garaietan ere festak egiten dira, jainkoei, lurrari eskerrak emateko. Jai publikoak

dira, eta ordezkari erlijioso eta politikoak gonbidatzen dituzte hitzaldi baterako. 3 egun ere iraun dezakete. Familia bakoitzeko hilerro kuota bat ematen da festa prestatzeko... Pattarra edaten da, baita futbol partiden ondoren ere”.

Tailer tematikoko parte-hartzaileen adierazpenak.

Berezitasuna ingurumenean eta klima-aldaketan.

Ezaugarri biogeografikoak. Gineako Golkon dago, Afrikako mendebaldeko kostaldean, eta klima askotarikoa du. Iparraldean tenperatura subtropikalak ditu eta hegoaldean klima ekuatorial hezea da. Hegoaldeko eremuak oihan tropikal lodiz eta kostaldeko aintzirez estalita daude, Togo lakua kasu, manglarrak nagusi diren zingirez inguratuta. Herrialdearen iparraldean 1.000 metroko garaiera duten igoerak daude, eta herrialdearen erdialdera iristean mendilerro emankor bihurtzen dira, nekazaritza produktiborako aproposa. Bere lautadan, abeltzaintza eskualdea dago. Hegoalderago, Saheleko sabana erdilehorrekin muga egiten du, Saharako basamortua inguratzen dutenak.

Baliabide naturalak eta ekosistema estrategikoak. Landaredia izara batekoa da, arro hidrografikoetan zehar galeria-baso batzuk dituena. Landaredi urri hori degradatuta eta deforestatuta dago, Togolesako biztanleek baso-baliabideekiko mendekotasun handia baitute elikadurarako, erregaietarako eta sendagaietarako, eta baso-deforestazioa eta baso-baliabideen degradazioa eragin dute, urtean% 5,75 galduz (2005etik 2010erako datuak) (FAO 2010).

Togoko meatze-baliabideak fosfatoaren erauzketarekin ordezkatuta daude, hau da, Togolesako esportazioen% 40, 60 milioi Tm-ko erreserbekin eta urtean 1 milioi Tm-tik gorako erauzketarekin. Hala ere, herrialdeak ustiapen-muga handiak ditu, inbertsio teknologiko nahikorik ez dagoelako. Burdinazko mineralen aztarnategi garrantzitsuak ere badituzte.

Ingurumen-arazoak eta klima-aldaketa. Ibaietako urak kutsatzeko arazoa dago ur beltz eta grisen kudeaketaren ondorioz, baita ur freatikoen, laboreen eta zaborren kudeaketaren ondorioz ere. Arazo horrek hainbat gaixotasun eragin ditu, hala nola paludismoa (edo malaria), difteria.

Togok kostaldeak atzera egin du, horietatik gertu eraikitako azpiegiturek ere kalteak jasan dituzte; errepide-hotelak, bereziki Benin eta Togo lotzen dituena, itsasoak erabat irentsi du eta jada ez da ikusten, kostaldeko zenbait lekutan izan ezik (Onemagazine 2016).

Temperaturak igotzearen eta aurreikusitako ezin den meteorologiaren ondorio nagusia laboreen errendimenduak murriztea izango litzateke, eta, ondorioz, elikagaien segurtasunik eza, togolesak haren mende baitaude bizirauteko.

Berezitasun geopolitikoak.

“Togon demokrazia geldituta dago... Bere erakundeak ahul eta goiztiar agertu dira ... 2005ean, Gnassingbé Eyadéma hil zenean, 40 urtez gobernatu zuena alderdi bakarreko sistema baten pean (nahiz eta 1993an alderdi anitzeko konstituzio bat onartu zen), parlamentuko buruak, Fambaré Ouattara Natchabak, presidente bihurtu eta hauteskundeetara deitu behar zuen. Natchaba,

ordea, herrialdetik kanpo zegoen, eta mugak ixteko agindu zuen armadak hartu zuen boterea, Natchabaren itzulera eragotziz. Faure Gnassingbé, Faure Eyadéma bezala ere ezaguna, hildako Gnassingbéren semea zena, estatu kolpe bat exekutatu zuen eta herrialdeko presidentetza hartu zuen giza eskubideen errespetuan oinarritutako "aro berri" baten promesekin... Baina ustelkeria areagotu egin da, hedabideek ez dute beren lana egiteko askatasunik; Konstituzioa aldatu du, mugagabeko berrautaketarako; eta lehen ministroa jada ez da hautetsia parlamentuan gehiengoa lortzen duen alderdiaren barruan".

"Orain Togon gobernuaren erdi presidentziala da. Presidente bat eta lehen ministro bat daude; bakoitzak bere eskumenak ditu, eta alderdi politiko ezberdinetakoak izan daitezke. Gobernuaren aukeratzeko hauteskunde legegileak egiten dira, eta biak alderdi berekoak direnean bakarrik dago gobernu indartsu bat".

Tailer tematikoko parte-hartzaileen adierazpenak.

Hauek dira alderdi politiko nagusiak: aldaketaren Aldeko Indarren Batasuna (UFC); Berpizkundearen Aldeko Ekintza Batzordea (car), ezkerrekoa; Aldaketarako Aliantza Nazionala (ANC), zentrokoa; eta Togoniako Herriaren Batasuna (RPT).

"UFC eta Carrek oposizio indartsua osatzen dute baina ez dute oinarritik lan egiten, biak klase menderatzailekoak dira... Interes propioen alde lan egiten dute, eta ez gauzak aldatzeko; beren interes bakarra boterera iristearekin lotuta dago... Hauteskunde irekiez hitz egiten da, baina hauteskunde ez oso argiekin mozorrotutako diktadura bizi da; ez dira hauteskunde garbiak... beti alderdi berak irabazten du.

Togo Frantziaren eta Alemaniaren kolonia izan zenez, harreman estuak ditu bi herrialdeekin arlo politikoan, sozialean eta ekonomikoan. Ghanarekin harremana tirabiratsua izan da auzi politikoengatik (Ghanaren laguntza erreikusten da Togoren estatu kolpeetarako), baina gaur egun harremanak onak dira; inguruko herrialde guztiekin bezalaxe... Txinarekin, Indiarekin eta Hego Korearekin merkataritza harremanak kudeatzen dira. Baita Europako Batasunarekin eta Afrikako Diru

Batasunarekin ere. Togok oso harreman gutxi ditu Latinoamerikarekin.

Tailer tematikoko parte-hartzaileen adierazpenak.

Berezitasun

ekonomikoa. Togo da BPGren bolumenaren arabera 145. ekonomia. 2016an 3.288 milioi euroko zor publikoa izan zuen, BPGaren %81,59ko zorrarekin. Horrek bertako biztanleen bizi-kalitate kaskarra islatzen du. BPGa, 2017an, 546 €-koa izan zen; beraz, 170 herrialdeetako taula baten amaieran kokatzen du herrialdea. Biztanleko 432 euroko zorra du. Hau da, Togoko biztanleriak bizi-maila oso baxua du biztanle bakoitzeko BPGren rankingeko 196 herrialdeekin alderatuta (Alldatanow, S.L 2018).

Nekazaritza ekonomiaren %67 da, eta, horren ondorioz, nekazaritzaren menpeko landa herrialdea da nagusiki. Kakaoak, kafeak eta kotoiak ondasunen %40 inguru sortzen dute esportazio bidez, eta kotoia da diru sarrera handienak ematen dituenak. Era horretan, ekonomia togolesa oso kaltebera da meteorologiaren eta klima aldaketaren gorabeheren aurrean. Elikadura-segurtasuna zerealen nekazaritzaren mende dago, batez ere artoa, artoa, mandioka, igitua, patata gozoa, babarrunak eta kakahuetea. Hala ere, pixkanaka lehia handia izaten ari da inportazio-produktu desberdinekin: arroz deskalabratua, artoa eta garia (Martín eta López [2010]).

Berezitasuna giza

eskubideetan. 7.797.694 biztanle ditu, 196 herrialdek osatzen duten populazio-taulako 102. postuan dago, eta 137 biztanleko dentsitatea du Km²-ko.

Nazio Batuen Erakundearen arabera, Togoko IDH munduko txarrenetakoa da, 188 herrialdeetako 165. postuan dago, 0,503ko indizearekin giza garapena du, PNUDek 2018an argitaratutako azken txostenaren arabera. Dimentsio anitzeko pobrezia indizearen arabera, biztanleriaren% 49,20 pobrezia-atalasearen azpitik bizi da, hau da, egunean 1,90 dolar; jende pobreena landa-eremuetan dago (PNUD 2018).

Errenta Nazional Gordinaren banaketa oso desberdina da: errenta txikiena duen biztanleriaren% 10ek kontsumo osoaren% 3,3 baino ez du lortzen; errenta handiena jasotzen duen biztanleriaren% 10ek, berriz, BPGren% 27,1 du.

Sektore publikoak Togon duen ustelkeriaren pertzepzio-indizeari dagokionez, 32 puntukoa izan da; beraz, sektore publikoan ustelkeria handia dagoela uste dute bertako biztanleek.

Sektore abandonatuenak hezkuntza, osasuna dira. Hezkuntzaren sektoreak beherakada handia izan zuen 80ko hamarkadan, analfabetismo-indize altu samarra utziz. Hiesaren birusaren desnutrizioa eta prebalentzia osasun arazo larriak dira herrialdean. 'HIESaren umezurtzak 'aipatzen dira, HIESaren ondorioz gurasoak galdu dituzten gazte askori erreferentzia eginez.

Gaur egun, herrialdea ia esplotazio sozialaren atarian dago, herrialdean dagoen miseria egoeragatik. Ikasle, mediku, irakasle, taxi gidari eta abarren manifestazioak, bizi-baldintza eta ikasketa hobeak eskatzeko, ia egunerokoak dira... Unibertsitate publikoa ez da merkea, 2.000 euro inguru balio dezake; beraz, Togon ikastea ez da erraza. Lehen hezkuntza doakoa bada ere, kalitatea ez da ona, ez dagoelako behar adina gaitutako irakaslerik eta talde bakar batean 100 ikasle ere egon daitezkeelako; gainera, irakasleei ez zaie ondo ordaintzen. Haur askok beren etxeetan

laguntzeko lan egin behar izaten dute, eta ez dute ikasten; jende analfabeto asko dago.

Manifestatzeko eskubidea kriminalizatua da... Herriak diktaduraren aurka egin zituen manifestazioak poliziak zapalduta amaitu ziren. Adierazpen horiek herriaren baimenik gabe ezarritako erabakiak eta legeak bezalako hainbat gauzarengatik egin ziren. Manifestazioak erreprimetuta amaitu ziren, eta lortutako eskubide apurrak ez dira errespetatzen. Horrek bizi-baldintza kaskarrak dituen gizartea sortzen du, eta oinarrizko eskubideak eskuratzeko aukera gutxi ditu, hala nola osasuna, hezkuntza, elikadura... Han krisia etengabea da, ez da hemen bezala politika sozial interesgarriak daudela ... Erakundeen ahulezia handia... Haur asko ez dira jaiotzen direnean erregistratzen, beraz, ez dute nazionalitateirik... Existituko ez balira bezala da.

Tailer tematikoko parte-hartzaileen adierazpenak.

Emakumeen aurkako indarkeria

90eko hamarkadan emakumeak eskolara joaten hasi ziren; haientzako doako hezkuntza sustatzen... Badira genero-berdintasuna ezartzen duten legeak, baina, paradoxikoki, emakumeek senarrari obeditzeko sistema tradizionalarekin jarraitzea eskatzen dute, seme-alabak zaindu ahal izateko.

Tailer tematikoko parte-hartzaileen adierazpenak.

Herrialdeko zenbait eremutan, emakume asko baldintza antihigienikoetan daude emakumeen mutilazio genitalaren eraginpean, eta osasun-kalte larriak izaten dituzte. Gainera, 18 urte bete aurretik, gazte asko behartutako ezkontzak egitera behartuta ikusten dituzte.

Emakume nabarmenak

(...) "Nana Benz esaten zaie... Bere garaian negozioen mundua, politika eta futbola irauli zituzten Togon... Nanak emakumea esan nahi du. Istorioa Lomeko Asawatoko Merkatu Handiko saltzaile talde batek Holandako ehungintza-industria boteretsuarekin harremanetan jartzeak Mendebaldeko Afrika osoan bere produktuen bitartekari eta

banatzaile gisa balio zuela jakin zuenean hasten da. Asawatoko emakumeek kalez kaleko salmentan irabazten zuten bizitza, baina beren gogo sutsu eta usain komertzial bikainarekin, azkenean, Lome bihurtu zuten Afrikako kontinente honetako ehun-hiriburu... Geldiezinak ziren. Halako moldez, non gobernuak haietara jotzen baitzuen nazioaren urteko aurrekontu makurrak koadratzeko, edo beren Mercedes Benz itzaltsuak maileguan eskatzeko, Lome bisitatzen zutenean atzerriko agintariak hartzeko... Nana Benz togoliar ekonomia pauperraren buru izan zen inolako babesik gabe, 1993an krisi politikoak eta frankoaren devaluazioak prezioak hondoratu

zituzten arte. Orduan desagertu egin ziren. Emigratu egin zuten. Esaten da batzuk Holandara eta beste batzuk Beninera ".

"Gaur egun, emakume batzuek negozioarekin jarraitzen dute hiriburuan, baina garaiak ez dira garai loriatsuak bezalakoak. Lehen Nana Benzetik negozioak amatik alabara transmititu dira ".

Tailer tematikoko parte-hartzaileen adierazpenak.

GARAPEN IKUSPEGIA AFRIKARAKO



2015 - 2030



Aurreko orrialdeetan, oro har, eskualde-eta toki-mailan, historia, ingurumena, lurraldea, kultura, geopolitika, ekonomia eta giza eskubideekin lotutako hainbat testuinguru ikusarazi dira. Testuinguru horiek garrantzitsuak dira Afrikako nortasun propioaren

garapenean, eta lurralde horrek aurre egin beharreko arazoak, indarguneak, mehatxuak eta erronkak identifikatzea ahalbidetu dute. Dokumentu honek testuinguru hori identifikatu nahi du eta, horrela, eskualde honen garapen iraunkorrerako garrantzitsuak eta

erabakigarriak diren puntu conberso eta inconbersoak aztertu.

Globalizazio-prozesuak agerian utzi du Afrikako hainbat herrialdek azpigarapena dutela elementu komuntzat, eta kausen eta efektuen konbinazio batzuk daudela, non garatutako gainerako herrialdeak inplikaturik dauden. Munduko Bankua, bere azken txostenetan, globalizazio kapitalistaren prozesuetako errezeta ultraliberalak eramaten ari diren pobrezia-aren hedadura eta desberdintasunen gehiegizko hazkundeak munduko egonkortasunerako dakarren arriskuaz ohartarazten hasi da.

Desberdintasun horren aurrean, 2015ean, munduko herrialdeek akordio bat egin zuten NBEren barruan, "Garapen Iraunkorrerako 2030 Agenda", pertsonen, planetaren eta oparotasunaren aldeko ekintza-plan

bat, bake unibertsala eta aliantzak funtsezko elementu gisa indartzeko asmoa duena. Garapen sozialaren, ingurumen-babesaren eta hazkunde ekonomikoaren alderdi horiek 17 helburutan islatu dira, eta horien helburua da pobrezia-ari amaiera emateko, planeta babesteko eta pertsonen ongizate globala bermatzeko neurriak garatzea. Helburu horiek berezitasun bat dute: herrialde guztiak, aberatsak, pobreak edo diru-sarrera ertainak dituztenak, oparotasuna sustatzeko neurriak hartzea behartzea, eta, aldi berean, planeta babestea.

Alde horretatik, eta analisiaren zati gisa, hurrengo koadroan dokumentu honetan azaldutako Saharaz hegoaldeko herrialdeen testuinguru garatua hartu da kontuan, eta bat egiten duten GJHak identifikatu dira, munduan iraunkortasunak aurre egin behar dien erronkei, aukerei eta oztopoei buruzko analisi eztabaia egiteko.

HERRIALDEEN TOKIKO TESTUINGURUA ETA GJHEKIKO KONBERGENTZIA

Tokiko testuingurua	Kongoko ED	Senegal	Ghana	Togo	ODS konbergenteak
Kolonizazioa	Bi herrialdek banatu zuten: Kongo Kinsasa (Belgikako kolonia) eta Kongo Brasabi (Frantziako kolonia). Belgikako erregearen jabetzakoa izan zen ia mende batez, eta Belgikako kolonia 52 urtez. Beren baliabideen ustiapena eta banantze-baldintzak jasaten dituzte, eta ia esklabutza zaie kongoarrei.	Herbehereek, Frantziak eta Britainia Handiak lehiatua, Senegal Frantzia-Erresuma Batuko faktoria bihurtu zen, nagusiki esklaboen eta marfilaren salerosketan oinarritua. Kolonien banaketan, frantsesek okupatu zuten.	Hasieran portugaldarrek kolonizatu, britainiar, frantziar eta nederlandarrak erakarri zituen, portugaldarrei lurraldeak kentzen saiatu zirenak. Erresuma Batuak eta Herbehereek 1637an lortu zuten lurraldea bereganatzea eta kolonia berria 'Urrezko Kosta' izenarekin bataiatu zuten, 1874an soilik britainiar kolonia izatera pasatuz.	Lehenik portugaldarren kolonia, ondoren daniarrak, alemaniarak, frantziarrak eta britainiarak. Kolonien banaketaren ondoren, Togo, Afrikako herrialderik txikiena, frantziako kolonia izan zen, bere lurraldearen zati bat, orain, Ghana Britainiar kolonia ohiaren zati bat da.	- 10. GIH. Desberdintasunak murriztea
Esplotazioa	Kolonizazioan bolia lehertu zen	Esklaboen eta marfilaren merkataritza da desjabetzearen oinarri nagusia. Senegal, milioika esklabo "esklaboen etxetik" Amerikar kontinentera ontziratu ziren tokia izan zen.	Esklaboen merkatua eta eskualdeko urrea, bere ibaietan ugari den metal preziatua, horregatik, eskualde hau Mina izenarekin bataiatu zen.	30 urteetan Alemaniako kolonia gisa, palma olioaren esportatzeko landaketak sortzen dira.	-- 10. GIH. Desberdintasunak murriztea
Independentzia	Duela mende erdi independentzia lortu ondoren, 40 urteko diktadura eta 20 urteko gatazka politikoaren ondoren, boterera, baliabide naturaletara eta etnien arteko nazionalitateira iritsi zen.	Herrialde independentea da mende erdi, eta Errepublikak presidentzialista izaten jarraitzen du. Bere lehen presidentea Senghorrek 20 urte iraun zuen presidente gisa, bere karguari uko egin ondoren bere oinordekoa zen Diouf aukeratu zuen.	Ghana Saharaz hegoaldeko Afrikan independentzia lortu zuen lehen nazioa izan zen 1957an, prozesu baketsu eta progresibo baten ondoren. Independentzia lortu eta gero, egonkortasun eta sendotze demokratikoa mantendu du eskualdean.	Independentzia, ia mende erdi lehenago lortua, garai demokratiko labur bat bizi izan zuen, 1963an estatu kolpe batek hautsia, 40 urteko diktadura aldi bat eragin zuena. Boterea, Gnassingbé diktadore ohiaren semearen eskuetara pasatzen da, oraindik boterean jarraitzen duena demokratikoki aukeratuakoa bezala.	- 17. GIH. Bakea, justizia eta erakunde sendoak - 10. GIH. Desberdintasunak murriztea
Ezaugarri biografikoak	- Ekuatorea kokatuta, klima tropikal izugarri bero eta hezea du, bi urtarorekin, euritsua eta lehorra. - Munduan euri gehien egiten duen lurraldeetako bat da.	- Ia lautada bat da, altuera txikiko goi-lautada ugari dituena. - Klima tropikala da; tenperaturak 21° c eta 26° c	- Nagusiki laua orografia - PAISAIA bereizgarria zuhaitz-sabana da; baso tropikala kostalde baxu eta zingiratsuetatik iparralderantz hedatzen da.	- Erliebe askotarikoa du, sabana zabaletan, mendikateetan eta kostaldeko aintzira handietan irudikatua.	- 15. GIH Lurreko ekosistemen bizitza -

Tokiko testuingurua	Kongoko ED	Senegal	Ghana	Togo	ODS konbergenteak
	- Biodibertsitate-indize handienetako bat du.	artekoak dira, eta urtaro euritsuak dute. una seca	- Klima tropikala da, batez beste 26 °C-ko tenperaturarekin. Kontua, bi estazio klimatiko oso desberdinekin: estazio lehor bat	- Klima askotarikoa du. Iparraldean tenperatura subtropikalak ditu eta hegoaldean klima ekuatorial hezea da.	
Ekosistema estrategiko nagusiak	- Kongo ibaiaren arroko oihana, Amazoniako oihanaren ondoren munduan baso tropikalen bigarren hedadura handiagoa - Mendiko oihana - Ur-baliabide handiak "laku handien eremua" - Sabanako ekosistema hegoaldeko eskualdean	- Saharako basamortuaren eta sabanaren arteko trantsizioko ekosistema	- Volta ibaiaren arroak Ghanako azaleraren zatirik handiena hartzen du. - Baso tropikal batzuk hegoaldean. - Herrialdearen iparraldeko zatiaren bi heren sabanaz estalita daude. - Ghinea golkoa	- Togoko kostaldeko aintzira eta mahuka-ekosistema. - Sabanako lautada - Sahelekin muga egiten du - Ghinea golkoa	- 15. GIH Lurreko ekosistemen bizitza - ODS 14. Urpeko bizitza
Recursos naturales	- Coltran erreserba handiak, kobaltoa, kobrea, diamanteak, urrea, germanioa. - 7 milioi hektarea landatu eta emankor - Lurzoruaren% 68 basoz estalita dago.	- Kaltzio, fosfato eta aluminio meatzeak - Petrolioa eta gas naturala eta burdin minerala ustiatu gabeko erreserbak.	- Urrea, diamanteak, manganesoa eta bauxita	- Fosfatozko eta burdinazko aztarnategi garrantzitsuak dituzte.	12. GIH. Ekoizpen eta kontsumo arduratsua
Ingurumen-arazo nagusiak	- Baso-baliabideen deforestazioa eta degradazioa (% 0,20ko galera urtean) - Kongoko populazioaren% 60 basoaren mende dago bizirauteko (elikadura-baliabideak, sendabelarrak, energetikoak, bizilekua eraikitzeke egurra). - Ekosistemak aldatzea eta biodibertsitatea galtzea	- Baso-soiltzea, baso-suteak eta baso-baliabideen degradazioa (urtean% 0,47 galtzea) - Laborantzarako lurra handitzea - Edateko ura eskuratzea - Osasun-instalazioen estaldura txikia	- Baso-soiltzea, baso-suteak eta baso-baliabideen degradazioa (% 2,19ko galera urtean). - Elikagaien segurtasunik eza, nekazaritzarekiko mendekotasun ekonomiko handia dagoelako, eurite eta lehorte gogorren ezegonkortasun klimatikoaren aurrean ahula den sektorea.	- Baso-baliabideen mendekotasun handia eragin dute baso-soiltzeak eta baso-baliabideen degradazioa (% 5,75eko galera urtean) - Oinarrizko saneamendurik eza	- 15. GIH Lurreko ekosistemen bizitza
Klima aldaketaren ondorio nagusiak	- Tenperatura altuak, eurite handiak eta lehorte-aldi luzeak eragiten dituzten aldaketa meteorologikoak.	- Tenperatura altuak, eurite handiak eta lehorte-aldi luzeak eragiten dituzten aldaketa meteorologikoak.	- Tenperatura altuak, eurite handiak eta lehorte-aldi luzeak eragiten dituzten aldaketa meteorologikoak.	- Kostaldeko higadura, hondartzen desagertzea eta kostaldeko uholdeak, itsas mailaren igoeragatik.	- ODS 2 Hambre 0 - ODS 13 Klimaren aldeko ekintza

Tokiko testuingurua	Kongoko ED	Senegal	Ghana	Togo	ODS konbergenteak
	<ul style="list-style-type: none"> - Biodibertsitatearen galera eta baso-estaldura Kongoko oihanean - Mendi eremuetako glaziarren atzerakada. 	<ul style="list-style-type: none"> - Euri gutxi egiten du. - Desertizazioa herrialdeko eremu zabaletan - Kostaldeko higadura, hondartzen desagerpena eta kostaldeko uholdeak, itsas mailaren igoeragatik. 	<ul style="list-style-type: none"> - Urtaroko euriteak murriztea edo handitzea, - Uholdeak, marejatuak. - Kostaldea galtzea, itsas maila igo delako, eta horrek uholdeak eta kostaldeko higadura eragiten ditu. 	<ul style="list-style-type: none"> - Elikagaien segurtasunik eza, ekonomia togolesa nekazaritzaren menpe dago, eta meteorologiaren eta klima aldaketaren gorabeheren aurrean kaltebera da. 	
Nola da bere ekonomia?	Nekazaritza, meatzaritza eta hirugarren sektorea ditu oinarri.	- Nekazaritza-sektorea du oinarri, bereziki kakahuete-laborantzan (biztanleria aktiboaren% 77 da)	Lehen sektorearekiko mendekotasun handia du (nekazaritzak herrialdeko enpleguaren %50 hartzen du), bereziki kakaoarena. - Erauzketa-sektorearen garrantzia, batez ere urrearena, hidrokarburoena: petrolio eta gasa	Batez ere nekazaritzaren menpeko landa eremua.	8. GIH. Lan duina eta garapen ekonomikoa
Giza Garapenaren Indizea	- GGla (0.457) 176. postuan dago giza garapen txikia duten herrialdeen artean - Biztanleriaren% 63,90 pobrezia-mugaren azpitik bizi da.	- GGla (0.505) 164. postuan dago giza garapen txikia duten herrialdeen artean - Biztanleriaren% 46,70 pobrezia-mugaren azpitik bizi da.	- GGla (0.592) 140 postuan dago giza garapen ertaina duten herrialdeen artean - Biztanleriaren% 24,20 pobrezia-mugaren azpitik bizi da.	- GGla (0,503) 165. postuan dago giza garapen txikia duten herrialdeen artean - Biztanleriaren% 55,10 pobrezia-mugaren azpitik bizi da.	1. Xedea: pobrezia-amaiera 2. GIH. Gosea zero
Kultur berezitasuna	<ul style="list-style-type: none"> - Aniztasun kultural handiena duen Afrikako herrialdea, 200 talde etniko baino gehiago eta 600 hizkuntza baino gehiago. - Kolonia frantsesa. - Gehienak kristauak dira. - Klase ertaina ia ez dago. - Musika eta dantza garrantzitsuak dira. 	<ul style="list-style-type: none"> - Kultura-aniztasuna du. - Kolonia frantsesa. - Erlijioa garrantzitsua da. - Herritar gehienak musulmanak dira. - Klase altua, ertaina eta baxua. - Bere musikagatik nabarmentzen da. 	<ul style="list-style-type: none"> - Etnia gutxi. - Kolonia portugaldarra eta ingelesa. - Erljio musulmana eta kristaua. - Errespetu handia diegu adinekoei. - Garrantzi handia ematen zaie dantzari eta musikari. 	<ul style="list-style-type: none"> - Kolonia frantsesa. - Gehiengoa kristaua da. - Dantza garrantzitsua da. - Gizarte-klaseak markatuak dira eta harremanak bertikalak. 	- 10. GIH. Desberdintasunak murriztea
Geopolitika	<ul style="list-style-type: none"> - Konstituzio berria 2005etik - 5 urratseko presidentetza-agintaldiak 	<ul style="list-style-type: none"> - 2001eko azken konstituzioa. - 5 urratseko presidentearen agintaldia 	<ul style="list-style-type: none"> - Presidentearen 4 urteko agintaldia. - Etniak erregeekin. 	<ul style="list-style-type: none"> - Gobernu erdipresidentzialak. - Presidente eta lehen ministroa daude. 	16. Xedea: bakea, justizia eta erakundeak sustatzea
Nazioarteko harremanak	Ruanda eta Ugandarekin harreman berezia.				17. GIH Helburuak lortzeko aliantzak

Tokiko testuingurua	Kongoko ED	Senegal	Ghana	Togo	ODS konbergenteak
Giza eskubideak	<p>Giza eskubideen urraketa sistematikoa, 20 urtetik gorako gatazka baten esparruan, baliabide naturalen kontrola dela-eta, bereziki koltanarena.</p> <p>- Legezko eta legez kanpoko aktore armatuak eta enpresen eta multinazionalen nagusitasuna hartzen ditu. Inguruko herrialdeetako, Europako, Asiako eta Estatu Batuetako gobernuen eragina.</p> <p>- Gertaera biktimizatzaileak, hala nola hilketak, estortzioak, lekualdatze eta migrazio behartuak, bortxazko desagerpena, sexu-indarkeria, adingabeen eta gazteen nahitaezko lana, armen trafikoa.</p> <p>- Hezkuntza: 3 haurretatik 1 ezin da eskolara joan.</p> <p>- Osasuna: malnutrizioa eta osasun-laguntza urria eta kalitaterik gabea.</p>	¿??'	- Mendebaldeko Afrikako eskolatzetasa altuena.	<p>- Osasunean eta hezkuntzan egindako urraketak.</p> <p>- Desnutrizioa, GIB (HIESaren umezurtzak).</p>	10. Xedea. Desberdintasunak murriztea
Migrazioak	Bereziki gazteak migratzea, beren giza eskubideak urratzeko arriskua duten ibilbideetan bizia emanez	Bereziki gazteak migratzea, beren giza eskubideak urratzeko arriskua duten ibilbideetan bizia emanez	Bereziki gazteak migratzea, beren giza eskubideak urratzeko arriskua duten ibilbideetan bizia emanez	Bereziki gazteak migratzea, beren giza eskubideak urratzeko arriskua duten ibilbideetan bizia emanez	10. Xedea. Desberdintasunak murriztea
Emakumeen aurkako indarkeria	- Sexu-indarkeria (emakumeen aurkako sexu-indarkeriaren munduko kapitala).	- Emakumeen mutilazio genitala, nahiz eta Debekatuta dagoen. - Eskola-bazterketa,	Emakumeen genitalen mutilazioa, debekatuta dagoen arren.	- Emakumeen mutilazio genitala eta ezkontza behartuak.	5. xedea. Berdintasuna eta generoa

Tokiko testuingurua	Kongoko ED	Senegal	Ghana	Togo	ODS konbergenteak
	<ul style="list-style-type: none"> - Legeak daude emakumea babesteko, baina ez dira eraginkorrak. - Baita ere: nahi gabeko haurdunaldiak, eskola bazterketa, HIESa, prostituzioa, muturreko pobrezia, lan bermerik gabeko lanak 		<ul style="list-style-type: none"> - GIBarekin kutsatutako populazioaren zenbaki handia, muturreko pobrezia, Justizia eskuratzeko zailtasuna, emakume luzunen zaugarritasuna. 		
LGBTI kolektiboaren aurkako indarkeria	<ul style="list-style-type: none"> - Homosexualitatea legezkoa da, baina 'naturaren aurkako ekintzatzat' jotzen dute. 	<ul style="list-style-type: none"> - Homosexualitatea legez kanpoko da. Kartelarekin zigortzen da. - Diskriminazioa eta abusuak. 	<ul style="list-style-type: none"> - Homosexualitatea legez kanpoko da. - LGBTI kolektiboak diskriminazioa eta abusuak jasaten ditu. 	<ul style="list-style-type: none"> - Homosexualitatea legez kanpoko da. - LGBTI kolektiboak diskriminazioa eta abusuak jasaten ditu. 	ODS. 5 Berdintasuna eta generoa

Afrikako herrialdeen testuinguruaren eta Garapen Jasangarriko Helburuen arteko alderdi konbergenteak



ODS 2. Pobreziaren amaiera


- Saharaz hegoaldeko Afrikako herrialde gehienak GIH baxua duten herrialdeen artean daude, eta gutxi batzuk, batez besteko GIH taldean. Gainera, Saharaz hegoaldeko Afrikako lau herrialdeak bat datoz dokumentu honetan beren biztanleriaren zati handi bat pobreziaren mugan edukitzean; guztiek gaintitzen dute beren biztanleriaren% 24,20 egoera horretan izatearekin,% 63,90eraino iritsiz. Onartzen bada garapena herri baten gaitasunen eta askatasunen hedapena dela, ikusi behar da ez lortzearen arrazoiak askotarikoak direla pobreziarekin eta horren deribatuekin hasita; desberdintasuna, ustelkeria, gaixotasunak, haurren hilkortasuna, naturaren degradazioa, genero-indarkeria, besteak beste. Garapena ahalbidetzen ez duten kausa ezberdin horiek mugatzen dituzten oztopoak zehaztera bideratu beharko lirатеke, eta, aldi berean, ulermen global eta integrala egitera. Onartzen da hazkunde ekonomikoa ezinbesteko baldintza dela pobrezia garatzeko eta murrizteko, lan hori egiteko behar

diren bitartekoak ematen baititu. Hala ere, hazkunde ekonomikoa ez da inoiz nahikoa izango; izan ere, hazkunde horrek, biztanleriaren ongizatea hobetu ahal izateko, beste politika batzuekin batera joan beharko du, Saharaz hegoaldeko herrialdeak pobreziatik atera eta garapen iraunkor integralerako bidean aurrera egin dezaten.

ODS 2. Gosea 0

- Nekazaritza oso kaltebera da klimaldaketaren fenomenoak kliman eragindako asalduren aurrean, eta horrek areagotu egiten du elikagaien segurtasunaren arazoa Ghana, Senegal eta Togo bezalako nekazaritzan oinarritutako ekonomian. LDE ere nekazar herrialdea bada ere, bere ekonomia meatzaritzan eta lehen sektorean ere oinarritzen da. Hala eta guztiz ere, baliabide horiek guztiak izanda, hemen aztertutako lau herrialdeetako RDCak pobrezia-atalasearen azpitik ditu GGI txikiena eta biztanleriaren ehuneko handiena, eta horrek esan nahi du biztanle gehienek gosez sufritzen dutela.

PLANETA



ODS 13. Klimagatik Akzioa

- Saharaz hegoaldeko Afrika oso kaltebera da klima-aldaketaren ondorioekiko, hari lotutako fenomenoetara egokitzeko gaitasun mugatua baitu. Saharaz hegoaldeko herrialdeek eman ditzaketan berehalako erantzunak arazo integralak konpontzearen mende daude, hala nola: basoen deforestazioa, batez ere Kongoko oihanean; lurraren erabileraren

aldaketa, presio handiaren eta elikagaien eskaeraren ondorioz; eta nekazaritzan oinarritutako ekonomia baten ondorioz, meteorologiarekiko eta klima-aldaketaren aldaketekiko kaltebera bihurtuz.

PROSPERIDAD



ODS 15. Lur ekosistemen bizitza

- Aztertutako herrialde guztiek dute deforestazioaren arazo nagusia, eta, horrekin batera, baso-baliabideen degradazioa, zuraren ekonomian oinarritutako mozketaren indiskriminatuaren ondorioz. Mozketa hori, bereziki, XKEen legez kanpokoak da, eta, gainera, egur gisa erabiltzen da, bizirauteko bitarteko gisa ikatza egiteko. Horrek eragin du basoen urteko galera kontinentearen barruko portzentaje altuenen artean egotea. LDE da arazo hori gehien sentitu duen herrialdea, herrialde megadibertsoa denez, sentikorragoa da, eta, beraz, ekosistemak eta habitatak galtzeko arrisku handiagoa du, eta, horrekin batera, bertako fauna eta flora desagertzea.
- Bestalde, klima-aldaketak ondorio larriak eragin ditu lehorreko eta itsasoko ekosistemetan, eremu tropikaletan eta subtropikaletan. Adibidez, koralek zuritzea jasaten dute, Saharako basamortua Sahelgo ekosistema inbaditzen ari da, Kongo ibaiaren oihanean, gorilen goi mendiko ekosistema moztzen ari da RDCn, eta horrekin batera bertako habitataren galera.

10. Helburua: Herrialdeen arteko ezberdintasuna murriztu

- Historian, Amerikaren kolonizazioan esklaboek merkataritzak eragindako Saharaz hegoaldeko milaka pertsonen exodo behartuak oraindik ere presente dauden hondamendi handiak eragin ditu. Lehenik eta behin, Afrikako biztanleriaren hazkundera murriztea eragin zuen, ugaltzeko adinean zeuden gizon-emakumeak saldu egiten baitziren. Era berean, tribuen eta tribuen arteko indarkeria areagotu zuen, erresuma asko hautsiz. Gaur egun, esklabotza, lan egiteko legezko modu bezala, munduko herrialde guztietan deuseztatua izan den arren, oraindik ere "forma ezberdinen pean" jarraitzen du; alde batetik, herrialde azpigaratuak morrontzaz eta esplotazioz mantentzen ditu, eta, bestetik, erreserba eta baliabide naturalak eskatzen ditu, Afrikako herrialdeek hazkunde ekonomikoaren alde eskuratu dituzten kanpo-zor ezberdinen interesen ordainketa gisa, beren autonomia emanez.
- Emakume eta haur pobreen legez kanpoko salmenta eta trafikoa dago Saharaz hegoaldeko Afrikan. Lan behartsuen, prostituzioaren, pornografiaren, droga-trafikoaren, lapurretaren, nahitaezko eskekotasunaren, kalesalmentaren eta abarren biktima dira, eta Amerikaren kolonian legezko merkataritza errentagarria izatera igaro da, legez kanpokoak eta

iraganekoa, hori egiten jarraitzeko oinarria.

- Europar zazpi herrialdek lehen mundu-gerraren ondoren Afrika banatu izanak ondare kolonial bat utzi du, eta horrek ezaugarri batzuk ezarri ditu, haren bilakaera eta herrialdeen eta haien ekonomia nazionalen eraketa baldintzatu zituztenak. Alde batetik, herri primitiboen eta kolonizatzaileen kontura banatuak izan ziren lurralde anaien berezitasunaz gabetzea. Brazaville (Frantziako Kongoa) eta Kinshasa (Belgikako Kongoa) Kongo ibaiaren ertzean daude, munduko bi hiribururik hurbilenak direlarik. Togo, Frantzia eta Britainia Handiaren arteko banaketaren ondoren, herrialde txiki batera murriztua geratu da, bere lurraldearen zati bat, orain, Ghana Britainiar kolonia ohiaren zati bat da.
- 60ko eta 70eko hamarkadetan, dokumentu honetan aztertutako lau herrialdeen independentzia lortu eta ondorengo urteetan, hazkunde ona erregistratu zen inportazioak ordezteagatiko industrializazio-ereduei esker, hau da, atzerriko produktuak inportatzeari utzi eta jatorrizko herrialdean ekoizitakoak kontsumitzen hasi ziren. Hala ere, kanpo-finantzaketaren gehiegizko mendekotasunak, Ghana (kakao) bezalako herrialdeen garapen-ereduaren oinarri ziren lehengaien prezioen jaitsierak, hazkunde hori

gelditu egin da berriro, eta baliabide naturaletan aberatsak diren herrialdeak, RDC kasu, aberastasun hori ez dira baliatu Kongoko biztanleen ongizaterako eta bizi-kalitaterako; aitzitik, herrialdeek ustiatu dituzte. Auzokoek eta multinazionalak gatazka armatuak ugaritu dituzte beren mugen barruan, eta handiak gailendu dira.



ODS 16. Gizarte justu, baketsu eta inklusiboak sustatzea

- Kongoko Errepublika Demokratikoaren aberastasun naturalek etorkizuneko herrialde estrategiko bihurtzen dute, munduko ekonomiarentzat. Hala ere, baliabide horiek izan dira herrialdeko gerrillarien mugimenduen finantzatzaile nagusia, aberastasun horiek ez dira baliatu Kongoko biztanleen ongizaterako eta bizi-kalitaterako; aitzitik, onura izan dira herrialdea barne-gatazka gehiagotan murgiltzeko, eta kanpoko gatazkez baliatu dira, inguruko herrialdeek eta multinazionalak ustiatutakoarekin jarraituz, baliabide naturalen madarikazioa deiturikoarekin bat eginez.

BIBLIOGRAFIA

- ADELINÉ MARCOS, 2016. El mar engulle las costas africanas / Reportajes / SINC. *agenciasinc.es* [en línea]. [Consulta: 15 octubre 2018]. Disponible en: <https://www.agenciasinc.es/Reportajes/El-mar-engulle-las-costas-africanas>.
- ALBUS, H., 2015. Senegal: siete jóvenes condenados a seis meses de cárcel por homosexualidad. *dosmanzanas.com* [en línea]. [Consulta: 17 octubre 2018]. Disponible en: <https://www.dosmanzanas.com/2015/08/senegal-siete-jovenes-condenados-a-seis-meses-de-carcel-por-homosexualidad.html>.
- ALLDATANOW, S.L, 2018. Economía y Macroeconomía. *Expansión DatosMacro.com* [en línea]. [Consulta: 17 octubre 2018]. Disponible en: <https://datosmacro.expansion.com/>.
- AMINISTIA INTERNACIONAL, 2017. Situación LGBTI en el mundo. [en línea]. S.I.: INFORME 2016/17. Disponible en: https://www.es.amnesty.org/uploads/media/Situacion_mundial_LGBTI_201617final.pdf.
- AMNISTÍA INTERNACIONAL, 2017. Los derechos humanos en República Democrática del Congo. [en línea]. [Consulta: 17 octubre 2018]. Disponible en: <https://www.es.amnesty.org/en-que-estamos/paises/pais/show/republica-democratica-del-congo-2/>.
- BAOBAB FRUIT COMPANY SENEGAL, 2017. Baobab, Source of Senegal Life | Baobab Fruit Company Senegal. *Baobab.com* [en línea]. [Consulta: 15 octubre 2018]. Disponible en: <https://baobab.com/baobab-source-senegal-life/>.
- BELMOND TCHOUMBA, 2011. República Democrática del Congo. El proyecto piloto REDD de Conservation International: una producción inédita de Disney. [en línea]. S.I.: CRAFE Cercle de réflexion et d'action pour la foresterie communautaire et la justice environnementale. Disponible en: https://wrm.org.uy/es/files/2013/01/REDD_DRC_sp.pdf.
- BEZ, 2017. Hablamos de Geopolítica del continente africano. *Canal oficial de vídeos de bez.es* [en línea]. [Consulta: 5 diciembre 2018]. Disponible en: https://www.youtube.com/channel/UCG2Y_VLdPPj_GUn2Pzfzjqw.
- BRÁS, B., 2014. *La conflictividad en África Subsahariana y la gestión estratégica de los conflictos regionales* [en línea]. febrero 2014. S.I.: Instituto español de estudios estratégicos. Disponible en: http://www.ieee.es/Galerias/fichero/docs_opinion/2014/DIEEEO20-2014_ConflictividadAfrica_L.Bernardino.pdf.

- CHE THOENE, V., 2017. La selva de la cuenca del Congo necesita una oportunidad | Greenpeace España. [en línea]. [Consulta: 19 octubre 2018]. Disponible en: <http://archivo-es.greenpeace.org/espana/es/Blog/la-selva-de-la-cuenca-del-congo-necesita-una-/blog/60499/>.
- COMISIÓN ESPAÑOLA DE AYUDA AL REFUGIADO y (CEAR), 2016. Las personas refugiadas en España y Europa. [en línea]. Informe 2016 de la Comisión Española de Ayuda al Refugiado (CEAR). Madrid: Disponible en: https://www.cear.es/wp-content/uploads/2016/06/Informe_CEAR_2016.pdf.
- DOMIQUE, S., 2017. La República Democrática del Congo no es país para mujeres. *Nueva Revolución* [en línea]. [Consulta: 17 octubre 2018]. Disponible en: <https://nuevarevolucion.es/la-republica-democratica-del-congo-no-pais-mujeres/>.
- ECOTICIAS, 2018. Una inmensa Muralla Verde para contener el Sáhara. *Econoticias* [en línea]. [Consulta: 15 octubre 2018]. Disponible en: <https://www.ecoticias.com/medio-ambiente/182757/Una-inmensa-Muralla-Verde-para-contener-el-Sahara>.
- EFE, 2017. Una juez ve indicios de torturas por parte de la Policía en el centro de extranjeros de Madrid Migración en Europa. *20 minutos* [en línea]. Disponible en: (<https://www.20minutos.es/noticia/3656282/0/juez-indicios-torturas-policia-centro-extranjeros-cie-aluche-madrid/>).
- EUROSTAT, 2019. Estadísticas de migración y población migrante. *Eurostat Statistics Explained* [en línea]. Disponible en: https://ec.europa.eu/eurostat/statistics-explained/index.php/Migration_and_migrant_population_statistics/es#Flujos_migratorios:_dos_millones_de_inmigrantes_procedentes_de_terceros_pa.C3.ADses.
- EUROPA PRESS, 2017. Mutilación Genital Femenina y Violencia de Género, dos ejes fundamentales del viaje de la Reina Letizia a Senegal. *www.europapress.es* [en línea]. [Consulta: 17 octubre 2018]. Disponible en: <https://www.europapress.es/epsocial/igualdad/noticia-mutilacion-genital-femenina-violencia-genero-dos-ejes-fundamentales-viaje-reina-letizia-senegal-20171204133159.html>.
- EXPÓSITO, M., 2016. África LGBT. <http://africalgbt.org> [en línea]. [Consulta: 17 octubre 2018]. Disponible en: <http://africalgbt.org/index.php/es/republica-democratica-del-congo>.
- FAO, 2010. *Evaluación de los recursos forestales mundiales 2010: informe principal*. Roma: Organización de las Naciones Unidas para la Agricultura y la Alimentación. ISBN 978-92-5-306654-4.
- FUNDACIÓN ALBOAN, 2014 Entrevista a Caddy Adzuba, premio Príncipe de Asturias. *www.tecnologialibredeconflicto.org* [en línea]. [Consulta: 17 octubre 2018].

Disponible en: <https://www.tecnologialibredeconflicto.org/entrevista-a-caddy-adzuba/>.

GRITZNER, J.H. y GRITZNER, C.F., 2005. *Senegal* [en línea]. S.l.: Chelsea House. Modern world nations. ISBN 978-1-4381-0539-0. Disponible en: <https://books.google.es/books?id=dNSrPncx8NkC>.

IOM y OIM, 2018. Síntesis del informe: Entender la migración en un mundo cada vez más interconectado. ,

KABUNDA, M., 2010. Causas y efectos de la conflictividad en la República Democrática del Congo y los Grandes Lagos. *Papeles de relaciones ecosociales y cambio social*, vol. 110, pp. 133- citation_lastpage.

LUCAS, J., 2016. R. D. del Congo: 20 años de guerras | UMOYA. *umoya.org* [en línea]. [Consulta: 17 octubre 2018]. Disponible en: <https://umoya.org/2016/11/25/r-d-del-congo-20-anos-de-guerras/>.

MAGALLON, C., CAMPOS, A., TSHITSHI, K. y KABUNDA, M., 2011. *África subsahariana: continente ignorado* [en línea]. Zaragoza: Fundación Seminario de Investigación para la Paz. Colección Actas, 79 / Aragón. Departamento de Educación y Cultura. 79. Serie Estudios para la paz; 25. ISBN 978-84-8380-283-0. Disponible en: http://www.seipaz.org/documentos/79.AFRICA_SUBSAHARIANA.pdf. HN773.5 .A323 2011

MARTÍN, Ó.G. y LÓPEZ, S.G., [sin fecha]. GESTIÓN MEDIOAMBIENTAL EN LAS POBLACIONES DE DANYI-APÉYÉMÉ Y TODOMÉ (TOGO – ÁFRICA DEL OESTE). , pp. 154.

MATILDE GATTONI, 2016. Fotos: El mar se traga la costa de África Occidental | Planeta Futuro | EL PAÍS. *elpias.com* [en línea]. [Consulta: 15 octubre 2018]. Disponible en: https://elpais.com/elpais/2016/11/15/album/1479219843_871302.html#foto_gal_1.

MENÉNDEZ, S., 2013. MUJERES EN EL MUNDO: GHANA, LA SEMILLA DEL FEMINISMO AFRICANO. *mujeresnelmundo.blogspot.com* [en línea]. [Consulta: 17 octubre 2018]. Disponible en: <http://mujeresnelmundo.blogspot.com/2013/02/ghana-la-semilla-del-feminismo-africano.html>.

NARANJO, J., 2017. “La violencia de género es una lacra oculta en Senegal”. *El País* [en línea]. Madrid, 2017. [Consulta: 17 octubre 2018]. ISSN 1134-6582. Disponible en: https://elpais.com/elpais/2017/05/11/africa_no_es_un_pais/1494472010_500907.html.

NAYLOR, R., 2000. *Ghana* [en línea]. S.l.: Oxfam. Oxfam country profile. ISBN 978-0-85598-431-1. Disponible en: <https://books.google.es/books?id=JOfCi4lVWlC>.

NUÑEZ, J., 2014. Geopolítica y conflictos en África Subsahariana. [en línea], vol. N°. 44, 2010. Disponible en: <https://dialnet.unirioja.es/servlet/articulo?codigo=3733053>.

OFICINA DE INFORMACIÓN DIPLOMÁTICA DEL MINISTERIO DE ASUNTOS EXTERIORES Y DE COOPERACIÓN, 2017. Ficha de los países. [en línea]. Disponible en: <http://www.exteriores.gob.es/Portal/es/SalaDePrensa/Paginas/FichasPais.aspx#>.

ONEMAGAZINE, 2016. ¿Por qué están desapareciendo las playas africanas? | Onemagazine. [en línea]. [Consulta: 5 diciembre 2018]. Disponible en: <https://www.onemagazine.es/-por-que-estan-desapareciendo-las-playas-africanas->.

ONU SIDA, 2017. Ghana: abordar la barrera del estigma y la discriminación para las mujeres | ONUSIDA. <http://www.unaids.org> [en línea]. [Consulta: 17 octubre 2018]. Disponible en: http://www.unaids.org/es/resources/presscentre/featurestories/2017/march/20170327_ghana.

PARLAMENTO EUROPEO, 2017. Migración en Europa. *Noticias parlamento europeo* [en línea]. Disponible en: <https://www.europarl.europa.eu/news/es/headlines/society/20170629STO78632/migracion-en-europa>.

PNUD, 2018. Informe sobre Desarrollo Humano 2018. [en línea]. Estados Unidos: Programa de las Naciones Unidas para el Desarrollo. Informe sobre Desarrollo Humano. Disponible en: http://hdr.undp.org/sites/default/files/hdi_table.pdf.

RIBAS, X., 2011. LAS VALLAS FRONTERIZAS DE CEUTA Y MELILLA. ¿UN PAISAJE PARA EL FUTURO. <http://www.xavierribas.com/> [en línea]. Disponible en: http://www.xavierribas.com/Contents/Ceuta/Xavier_Ribas_CG_Cast.pdf.

RICHARDS, J.-A. y BRADSHAW, S., [sin fecha]. Desarraigados por el cambio climático: La necesidad de responder al aumento del riesgo de desplazamientos. , pp. 12.

ROYO, J., 2016. Los orígenes del conflicto en República Democrática del Congo. [en línea]. [Consulta: 17 octubre 2018]. Disponible en: http://escolapau.uab.cat/index.php?option=com_content&view=article&id=945%3Alos-origenes-del-conflicto-en-republica-democratica-del-congo&catid=107%3Aunidad-de-analisis-2016-&Itemid=74&lang=es.

SANSÓ-RUBERT, D., 2018. ¿Por qué África?: desentrañando la geopolítica criminal del tráfico ilícito de cocaína entre América Latina y Europa (vía España). [en línea]. Documento de trabajo. Santiago de Compostela: Centro de Estudios de Seguridad (CESEG), Universidad de Santiago de Compostela. 7/2018-12/4/2018. Disponible en: <http://www.realinstitutoelcano.org/wps/wcm/connect/2902f0df-7d6b-442d-8856-c70ae58ad121/DT7-2018-SansoRubertPascual-Africa-geopolitica-transito->

cocaina-America-Latina-Europa-Espana.pdf?MOD=AJPERES&CACHEID=2902f0df-7d6b-442d-8856-c70ae58ad121.

SAUL GARCIA, 2019. Colectivos saharauis de Lanzarote denuncian la devolución en caliente a Marruecos de un activista que había solicitado asilo político. *El diario.es* [en línea]. Disponible en: https://www.eldiario.es/canariasahora/sociedad/Colectivos-Lanzarote-devolucion-Marruecos-solicitado_0_859864786.html.

SEMPERE, J., 2003. El expolio ecológico del África subsahariana. *Mientras Tanto*, no. 86, pp. 109-126. ISSN 02108259.

SHMITE, S.M. y NIN, M.C., 2015. África al sur del Sahara: conflictos y degradación ambiental en el Sahel. *Cuadernos de Geografía: Revista Colombiana de Geografía*, vol. 24, no. 2, pp. 205-219. ISSN 2256-5442, 0121-215X. DOI 10.15446/rcdg.v24n2.50221.

SIMRAN KHOSLA, 2014. Este mapa muestra qué exportación hace que su país tenga más dinero. *El Orden Mundial en el Siglo XXI* [en línea]. Disponible en: <https://www.pri.org/stories/2014-05-14/map-shows-which-export-makes-your-country-most-money>.

TEORIADELASORGANIZACIONES, 2010. Ghana: Economía de Ghana. *teoriadelasorganizaciones* [en línea]. [Consulta: 17 octubre 2018]. Disponible en: <http://teoriadelasorganizaciones-ghana.blogspot.com/2010/08/economia-de-ghana.html>.

VALLS, X., 2017. Leopoldo II de Bélgica y la explotación del Congo. [en línea]. [Consulta: 5 octubre 2018]. Disponible en: https://www.lavanguardia.com/historiayvida/leopoldo-ii-de-belgica-y-la-explotacion-del-congo_11879_102.html.

VÁSQUEZ, J., 2013. Situación de las Mujeres en la República Democrática del Congo. . Informe CEAR. Madrid: Comisión Española de Ayuda al Refugiado.

